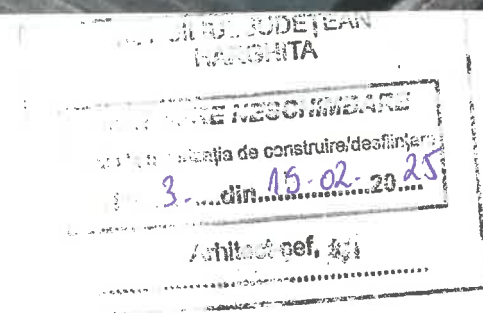



Coordonate:
46.389770° N
25.856921° E
Altitudine = 825.60m (CTS)



Adresa site HR32895:
Extravilan sat Soimeni, com. Pauleni-Ciuc,
jud. Harghita, CF 53810, nr. cad. 53810

SUPRAFATA INCHIRIATA	
250mp	
SUPRAFATA OCUPATA	
135mp	

PROIECTANT:
EKA BUILD S.R.
J40/15225/05.06.2022
Str. CALCARULUI nr. 2,
Sector 1, Mun. București
tel: +40 727.473.898

SPECIALIST	NUME	SE
DESENAT	Ing. Robert Vicol	
PROIECTAT	Ing. Marius Barbu	
SEF PROIECT	Ing. Marius Barbu	
FAZA: DDE+DTAC	COD SITE: HR32895	

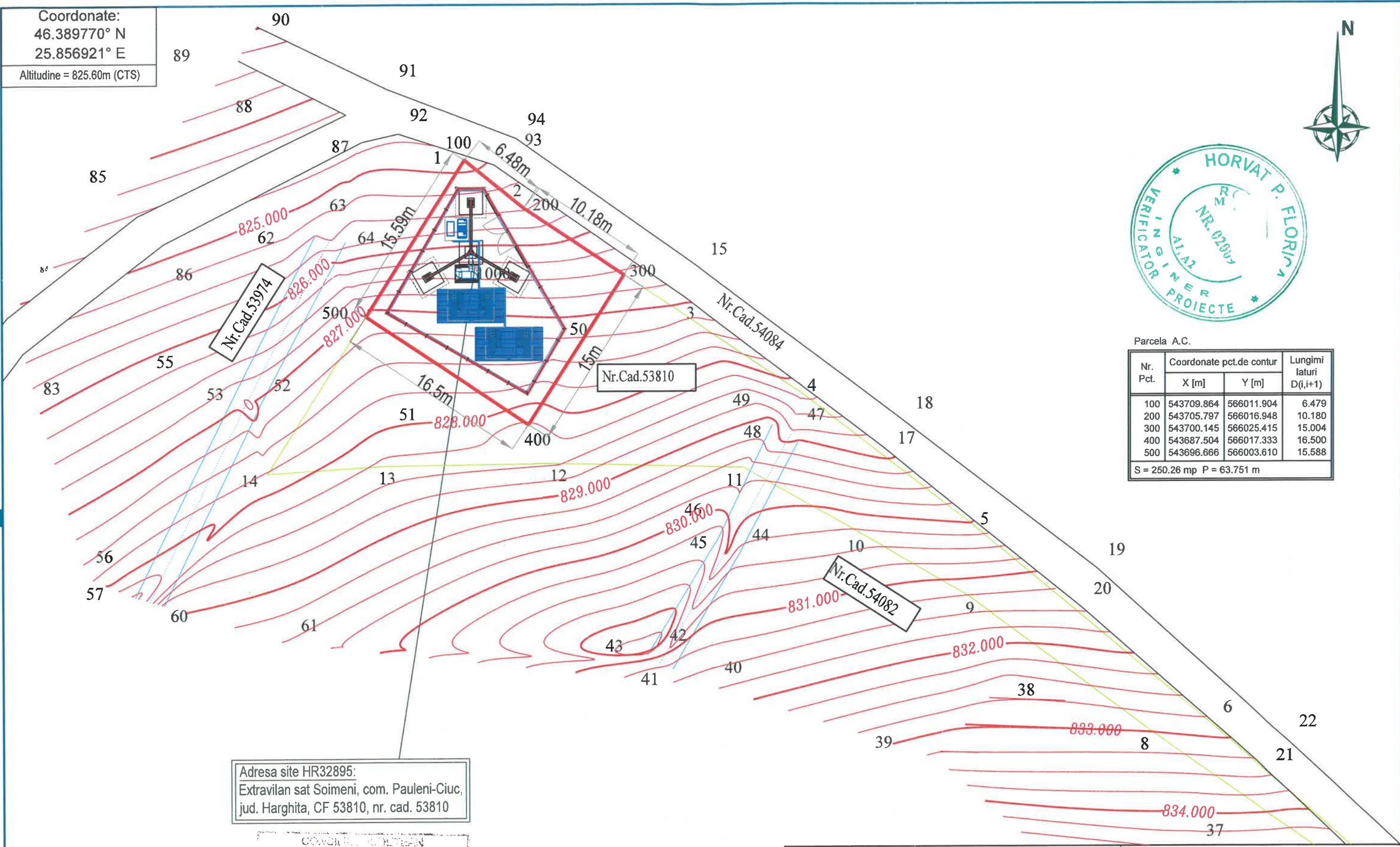
BENEFICIAR:
DIGI ROMANIA S.A.
Bucuresti, Sector 5,
Str. Dr.Staicovici, Nr.75

DIGI

TITLU PROIECT: CONSTRUIRE STATIE DE BAZA
PENTRU SERVICII DE COMUNICATII ELECTRONICE
ADRESA: Extravilan sat Soimeni, com. Pauleni-Ciuc,
jud. Harghita, CF 53810, nr. cad. 53810
TITLU PLANSA: PLAN AMPLASARE ZONA

DATA:
07.2024
SCARA:
1:2000
PLANSA
1/1

Coordonate:
46.389770° N
25.856921° E
Altitudine = 825.60m (CTS)



Parcela A.C.

Nr. Pct.	Coordonate pct.de contur		Lungimi laturi D(i,i+1)
	X [m]	Y [m]	
100	543709.864	566011.904	6.479
200	543705.797	566016.948	10.180
300	543700.145	566025.415	15.004
400	543687.504	566017.333	16.500
500	543696.666	566003.610	15.588

S = 250.26 mp P = 63.751 m

Adresa site HR32895:
Extravilan sat Soimeni, com. Pauleni-Ciuc,
jud. Harghita, CF 53810, nr. cad. 53810

CONSTRUCȚII
PROIECT
ANEXA LA AUTORIZAȚIA DE CONSTRUIRE/DESFĂȘNARE
Nr. 3 din 15.02.2025
Arhitect,

SUPRAFATA INCHIRIATA	250mp
SUPRAFATA OCUPATA	135mp

SPECIALIST	NUME
DESENAT	Ing. Robert Vicol
PROIECTAT	Ing. Marius Barbu
SEF PROIECT	Ing. Marius Barbu
FAZA: DDE+DTAC	COD SITE: HR32895

PROIECTANT:
EKA BUILD S.R.L.
J40/15225/05.08.2022
Str. CALCARULUI nr. 2,
Sector 1, Mun. București
tel: +40 727.473.698



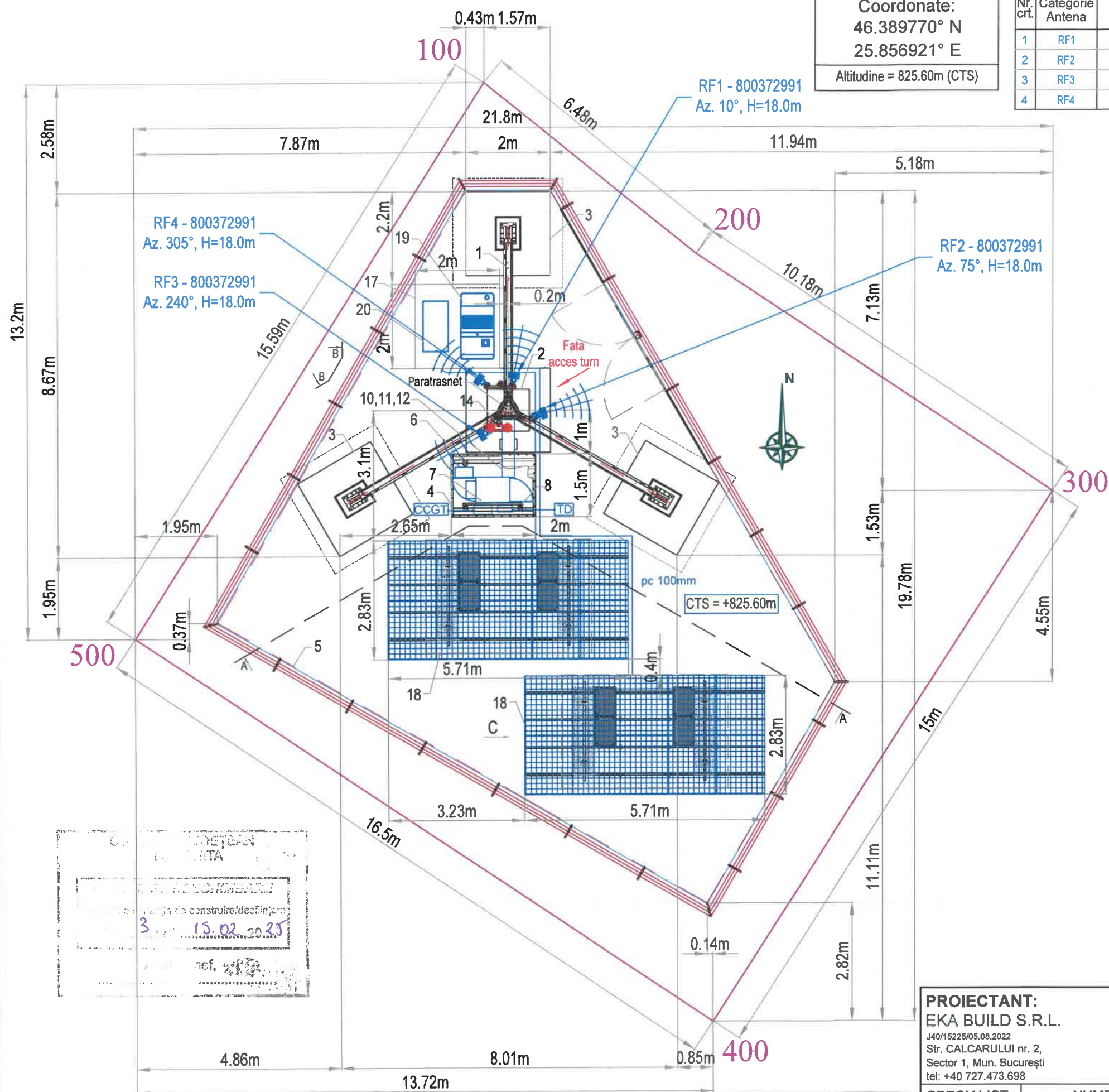
BENEFICIAR:
DIGI ROMANIA S.A.
Bucuresti, Sector 5,
Str. Dr.Staicovici, Nr.75

DATA: 07.2024	TITLU PROIECT: CONSTRUIRE STATIE DE BAZA PENTRU SERVICII DE COMUNICATII ELECTRONICE
SCARA: 1:300	
PLANSĂ 1/1	
	ADRESA: Extravilan sat Soimeni, com. Pauleni-Ciuc, jud. Harghita, CF 53810, nr. cad. 53810
	TITLU PLANSĂ: PLAN AMPLASAMENT SI DELIMITARE

Coordonate:
46.389770° N
25.856921° E
Altitudine = 825.60m (CTS)

Nr. crt.	Categorie Antena	Tip Antena	Inaltime de amplasare(*)	Deschidere antena	Azimut	Tip feeder	Lungime traseu (m)	Situatie module/link
1	RF1	800372991	+18.0m	65°	10°	LDF1/2"+FO	10m+15m	16xModule RF
2	RF2	800372991	+18.0m	65°	75°	LDF1/2"+FO	10m+15m	
3	RF3	800372991	+18.0m	65°	240°	LDF1/2"+FO	10m+15m	
4	RF4	800372991	+18.0m	65°	305°	LDF1/2"+FO	10m+15m	

Inaltimele de amplasare sunt specificate la partea inferioara a antenelor RF



PROIECTANT:
EKA BUILD S.R.L.
J40/15225/05.08.2022
Str. CALCARULUI nr. 2,
Sector 1, Mun. Bucuresti
tel: +40 727.473.698



BENEFICIAR:
DIGI ROMANIA S.A.
Bucuresti, Sector 5,
Str. Dr.Staicovici, Nr.75



SUPRAFATA INCHIRIATA
250mp
SUPRAFATA OCUPATA
135mp

SPECIALIST	NUME
DESENAT	Ing. Robert Vico
PROIECTAT	Ing. Marius Barbu
SEF PROIECT	Ing. Marius Barbu
FAZA:	COD SITE:
DDE+DTAC	HR32895

DATA:	TITLU PROIECT: CONSTRUIRE STATIE DE BAZA
07.2024	PENTRU SERVICII DE COMUNICATII ELECTRONICE
SCARA:	ADRESA: Extravilan sat Soimeni, com. Pauleni-Ciuc,
1:100	jud. Harghita, CF 53810, nr. cad. 53810
PLANSA	TITLU PLANSA: PLAN GENERAL SI AMPLASARE ECHIPAMENTE
1/4	(VEDERE IN PLAN)