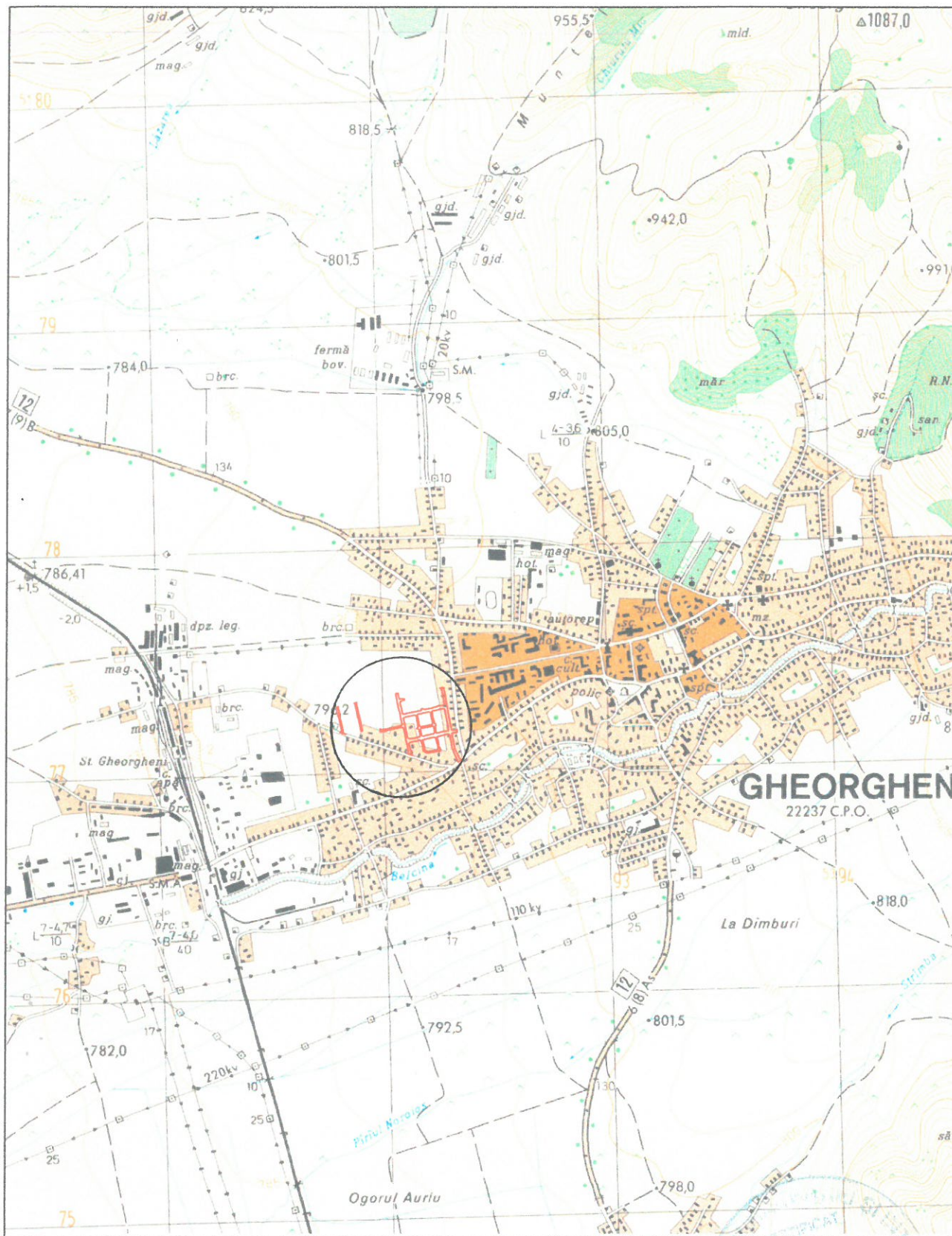
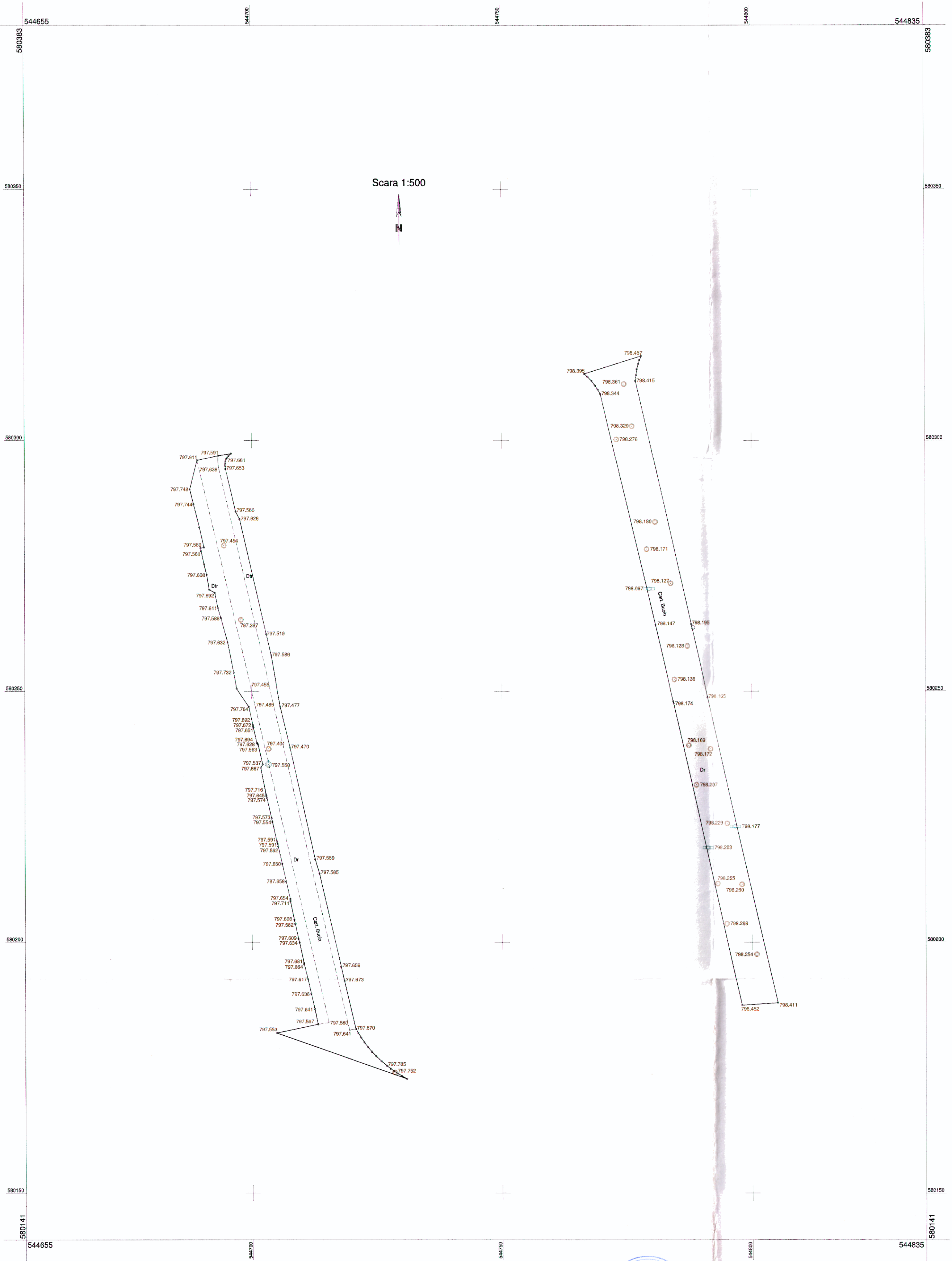


UAT MUNICIPIUL GHEORGHENI / GHEORGHENI

Scara 1:25000



Cartier Bucin



Plan de amplasament și delimitare a imobilului			
Numărul cadastral		Suprafața măsurată [mp]	1863
Adresa imobilului			
Intravilan, loc. GHEORGHENI, jud. HARGHITA, Cart. Bucin Vest			
Cartea Funciară nr.		UAT	MUNICIPIUL GHEORGHENI

Executant :
S.C. GEOTOP S.R.L.

CERTIFICAT DE AUTORIZARE
Seria B Nr. 741
Clasa I

S.R.L.

Data : 23.11.2010

Se confirmă suprafața din măsurători și introducerea în baza de date

Stampila BCPI

ANCI

OFICIUL DE CADASTRU SI PUBLICITATE IMOBILIARA HARGHITA

Nr. inreg. 10093 data 07 DEC. 2010

VERIFICAT SI RECHIZITAT

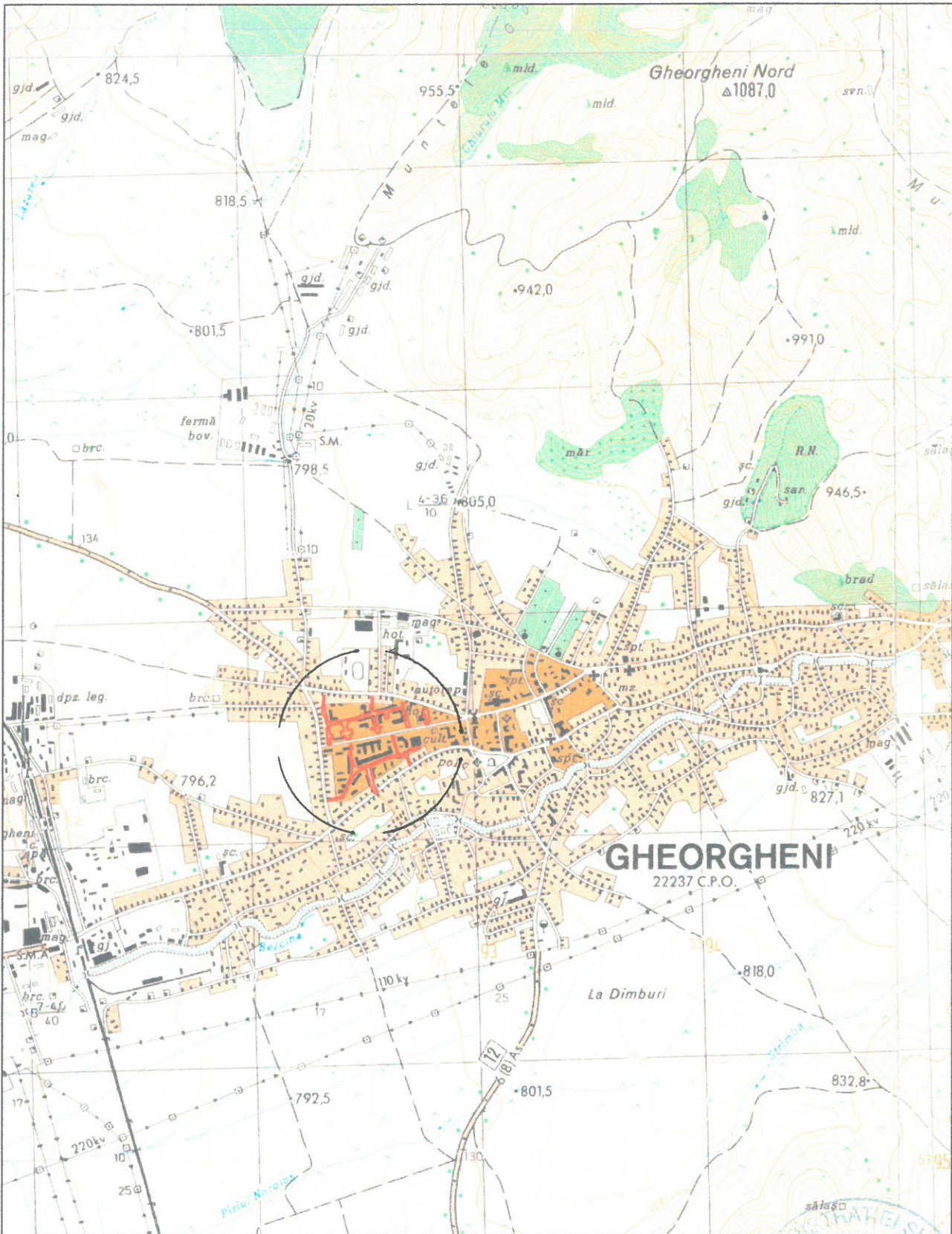
Oficiu de Cadastru si Publicitate Imobiliara Harghita

Inspector, ALMA Inginer

Pagina 1/2

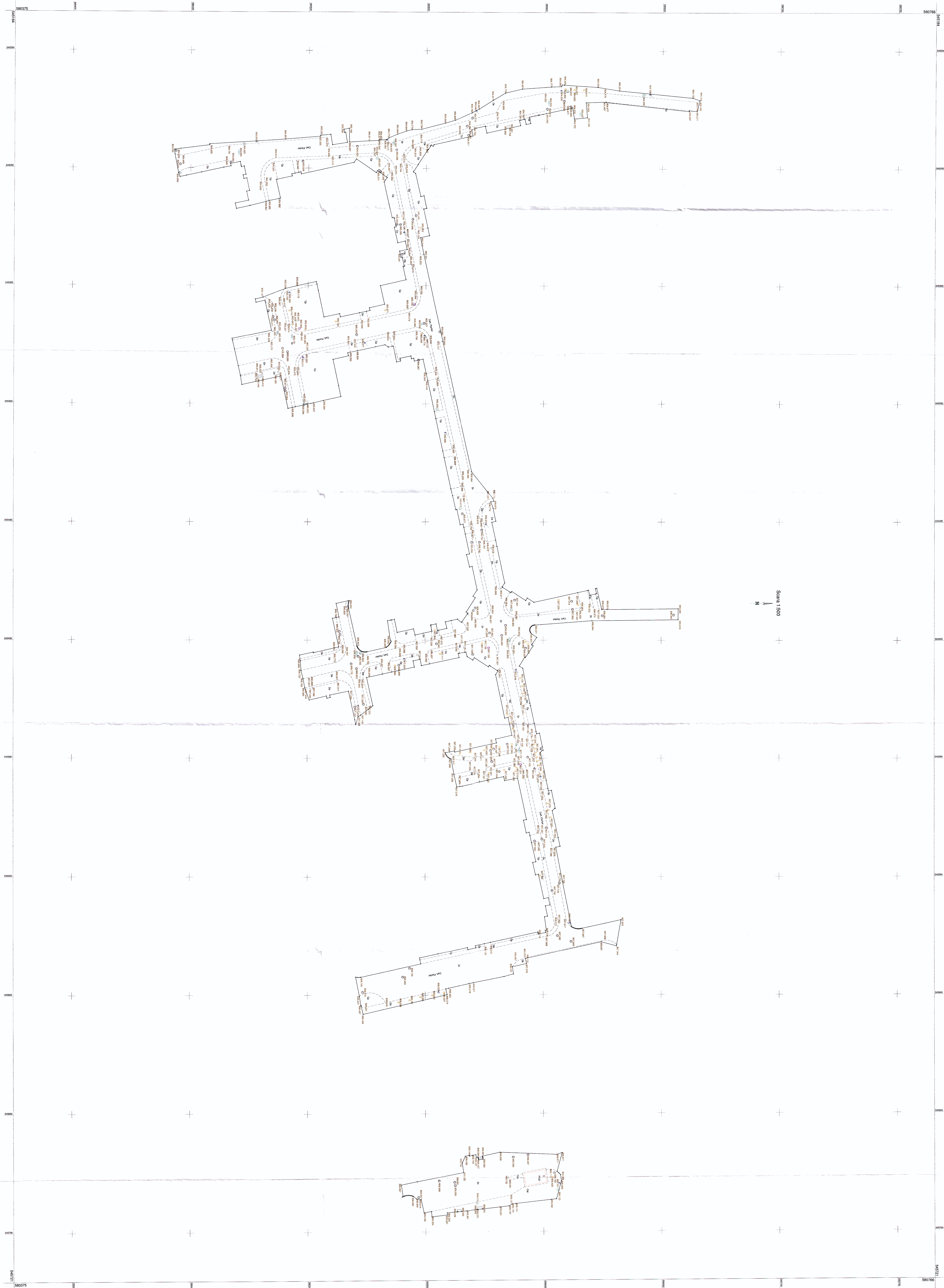
UAT MUNICIPIUL GHEORGHENI / GHEORGHENI

Scara 1:25000



Cartier Florilor





Plan de amplasament și delimitare a imobilului			
Nr. înregistrare:		SC GEOTOP S.R.L.	
Numele cadastrelor		Suprafața măsurată [m²]	
Adresa imobilului		13856	
Intervilan, loc. GHEORGHENI, jud. HARGHITA, Cart. Florilor Nord			
Cota		UAT	
Punctul nr. 1		MUNICIPIUL GHEORGHENI	
Data: 23.11.2010		Pagina 1/2	

Se confirmă suprafața din măsurători și introduce în baza de date

Stampa BCP

ANCPI

OFICIUL DE CĂLĂȘTRU ȘI PUBLICITATE IMOBILIARĂ HARGHITA

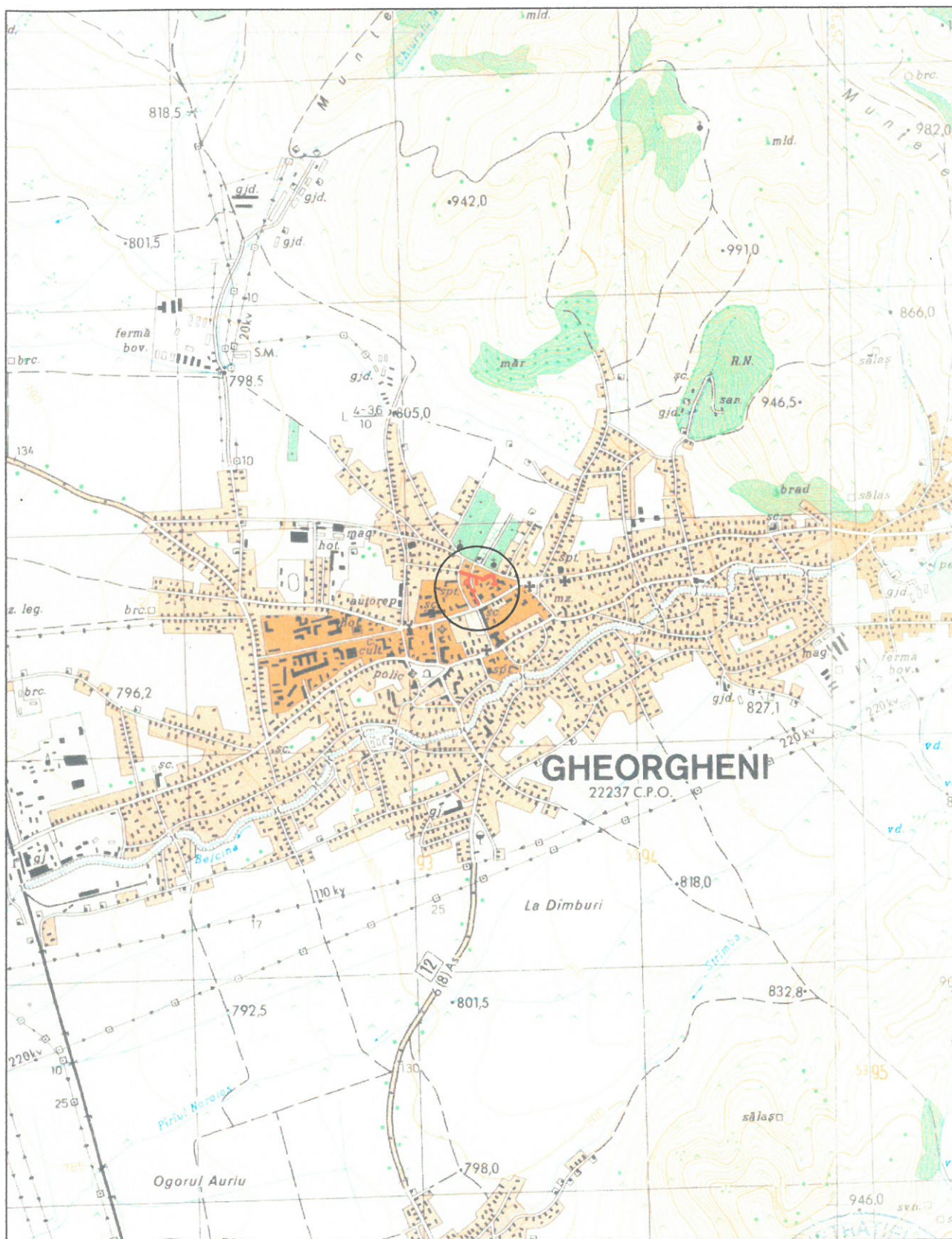
Nr. înreg: 16892 ... data: 07.05.2010

VERIFICAT ȘI RECEPTIONAT:

BA MA

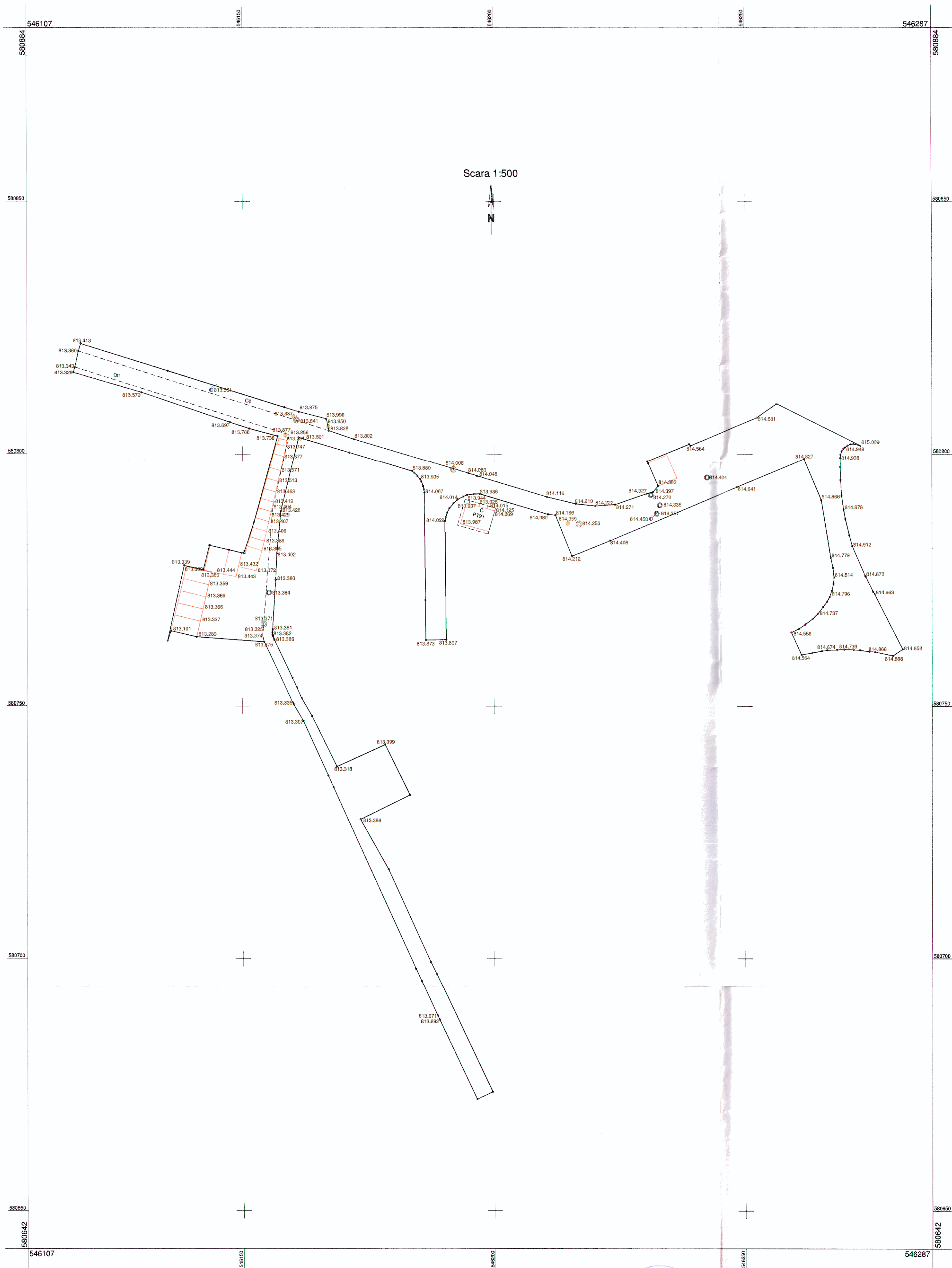
UAT MUNICIPIUL GHEORGHENI / GHEORGHENI

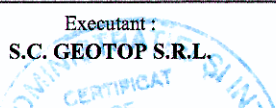

Scara 1:25000



Cartier Revoluției





Plan de amplasament și delimitare a imobilului				Executanți : S.C. GEOTOP S.R.L.	Se confirmă suprafața din măsurători și introducerea în baza de date Stampila BCPI
Numărul cadastral		Suprafața măsurată [mp]	2306		
Adresa imobilului					
Intravilan, loc. GHEORGHENI, jud. HARGHITA, Cart. Revolutiei					
Cartea Funciאר nr.		UAT	MUNICIPIUL GHEORGHENI	Data : 23.11.2010	Nr. inreg. 10093 data 07 DEC. 2010 VERIFICAT ȘI RECEPȚIONAT: Oficiul de Cadastru și Publicitate Imobiliară Harghita