

HOTĂRÂREA NR. 183 /2024
privind aprobarea Planului de analiză și acoperire a riscurilor
al județului Harghita

Consiliul Județean Harghita,

Având în vedere Referatul de aprobare nr. 161025 /2024 privind aprobarea Planului de analiză și acoperire a riscurilor al județului Harghita, inițiat de către președintele Consiliului Județean Harghita, domnul Borboly Csaba, la propunerea Direcției generale patrimoniu, Planul de analiză și acoperire a riscurilor al Județului Harghita nr. 4433446/26.04.2024 înaintat de Inspectoratul pentru Situații de Urgență „Oltul” al Județului Harghita cu Adresa nr. 160290/29.04.2024, precum și Raportul de specialitate a Direcției juridice și administrație publică nr. 161715 /2024;

Luând în considerare avizul favorabil al Comisiei juridice și administrație publică;

În conformitate cu prevederile art. 15, lit. a) din Legea nr. 307/2006 privind apărarea împotriva incendiilor, republicată, cu modificările și completările ulterioare, cu prevederile art. 6, alin. (1) din Anexa 1 la Ordinul Ministrului Administrației și Internelor nr. 132/2007 pentru aprobarea Metodologiei de elaborare a Planului de analiză și acoperire a riscurilor și a Structurii-cadru a Planului de analiză și acoperire a riscurilor, cu prevederile art. 10 lit. d) din Legea nr. 481/2004 privind protecția civilă, republicată, cu modificările și completările ulterioare, și cu prevederile art. 64, alin. (1) și ale art. 65, alin. (1) din Legea nr. 24/2000 privind normele de tehnică legislativă pentru elaborarea actelor normative, republicată, cu modificările și completările ulterioare;

În temeiul art. 173 alin. (1) lit. d) și f), coroborat cu art. 173 alin. (5) lit. h), precum și art. 196 alin (1) lit. a) din Ordonanța de urgență a Guvernului nr. 57/2019 privind Codul administrativ, cu modificările și completările ulterioare;

HOTĂRĂȘTE:

Art.1. (1) Se aprobă Planul de analiză și acoperire a riscurilor al județului Harghita conform Anexei nr. 1, parte integrantă din prezenta hotărâre.

(2) Se mandatează Președintele Consiliului Județean Harghita, domnul Borboly Csaba pentru semnarea Planului de analiză și acoperire a riscurilor al județului Harghita, aprobat conform alineatului precedent.

Art.2. Începând cu data intrării în vigoare a prezentei hotărâri se abrogă Hotărârea Consiliului Județean Harghita nr. 203/2023 privind aprobarea Planului de analiză și acoperire a riscurilor al Județului Harghita.

Art.3. Cu aducerea la îndeplinire a prezentei hotărâri se încredințează președintele Borboly Csaba prin Direcția generală patrimoniu, Comitetul Județean pentru Situații de

Urgență al Județului Harghita și Inspectoratul pentru Situații de Urgență „Oltul” al Județului Harghita.

Art.4. Prezenta hotărâre se comunică de către Direcția juridică și administrație publică - Compartimentul Cancelaria Consiliului Județean Harghita: președintelui Borboly Csaba, Direcției generale patrimoniu, Comitetului Județean pentru Situații de Urgență al Județului Harghita, Inspectoratului pentru Situații de Urgență „Oltul” al Județului Harghita, precum și Instituției Prefectului Județului Harghita.

Mencuța CMC, 23.05. 2024

PREȘEDINTE
Borboly Csaba

CONTRASEMNEAZĂ
SECRETARUL GENERAL AL JUDEȚULUI
Balogh Krisztina

Nr. 161025 / 09.05.2024

REFERAT DE APROBARE

privind aprobarea Planului de analiză și acoperire a riscurilor al Județului Harghita

Inspectoratul pentru Situații de Urgență „Oltul” al Județului Harghita, cu scrisoarea nr. 4413695/26.04.2024, înregistrată la Consiliul Județean Harghita cu nr. 160290/29.04.2024, a depus „Planul de analiză și acoperire a riscurilor al Județului Harghita” cu nr. de înregistrare 4433446/26.04.2024, în vederea aprobării acestuia de către Consiliul Județean Harghita.

Planul de analiză și acoperire a riscurilor cuprinde riscurile potențiale identificate la nivelul județului Harghita, măsurile, acțiunile și resursele necesare pentru managementul riscurilor identificate.

Scopurile acestui plan sunt de a asigura cunoașterea de către toți factorii implicați, a sarcinilor și atribuțiilor ce le revin premergător, pe timpul și după manifestarea unei situații de urgență, de a crea un cadru unitar și coerent de acțiune pentru prevenirea și gestionarea riscurilor generatoare de situații de urgență și de a asigura un răspuns optim în caz de urgență, adecvat fiecărui tip de risc identificat.

Obiectivele planului de asigurare și acoperire a riscurilor sunt următoarele:

- a) Asigurarea prevenirii riscurilor generatoare de situații de urgență, prin evitarea manifestării acestora, reducerea frecvenței de producere sau limitarea consecințelor, în baza concluziilor rezultate în urma identificării și evaluării tipurilor de risc, conform schemei cu riscurile teritoriale;
- b) Amplasarea și dimensionarea unităților operative și a celorlalte forțe din județul Harghita destinate asigurării funcțiilor de sprijin privind prevenirea și gestionarea situațiilor de urgență;
- c) Stabilirea concepției de intervenție în situații de urgență și elaborarea planurilor operative;
- d) Alocarea și optimizarea forțelor și a mijloacelor necesare prevenirii și gestionării situațiilor de urgență.

Potrivit art. 10 lit. d) din Legea privind protecția civilă nr. 481/2004, republicată, cu modificările și completările ulterioare, organizarea protecției civile la nivelul unităților administrativ-teritoriale, al instituțiilor publice, al operatorilor economici și al organizațiilor neguvernamentale se realizează în raport cu clasificarea acestora din punct de vedere al

protecției civile și constă în întocmirea planurilor de analiză și de acoperire a tipurilor de riscuri în teritoriul de competență sau în domeniul de activitate.

Conform prevederilor art. 15 lit. a) din Legea nr. 307/2006 privind apărarea împotriva incendiilor, republicată, Consiliul județean are obligația de a aproba planul de analiză și acoperire a riscurilor aferent județului și stabilește resursele necesare pentru aplicarea acestuia.

De asemenea, art. 6, alin (1) din Anexa 1 la Ordinul Ministrului Administrației și Internelor nr. 132/2007 pentru aprobarea Metodologiei de elaborare a Planului de analiză și acoperire a riscurilor și a Structurii-cadru a Planului de analiză și acoperire a riscurilor stabilește că Planurile de analiză și acoperire a riscurilor se întocmesc de comitetul județean/al municipiului București pentru situații de urgență, respectiv de comitetele locale pentru situații de urgență și se aprobă de consiliul județean/Consiliul General al Municipiului București, respectiv de consiliile locale, corespunzător unităților administrativ-teritoriale pe care le reprezintă.

Totodată, având în vedere faptul că, începând cu data aprobării a noului "*Plan de analiză și acoperire a riscurilor al Județului Harghita*", planul cel vechi, aprobat de Consiliul Județean Harghita cu Hotărârea nr. 203/2023 nu va mai fi de actualitate, propunem abrogarea Hotărârii Consiliului Județean Harghita nr. 203/2023 privind aprobarea Planului de analiză și acoperire a riscurilor al Județului Harghita.

Având în vedere cele prezentate mai sus, propunem aprobarea "*Planului de analiză și acoperire a riscurilor al Județului Harghita*", conform Anexei nr. 1, la prezentul proiect de hotărâre.

Deoarece "*Planul de analiză și acoperire a riscurilor al Județului Harghita*", este importantă și prioritară pentru siguranța cetățenilor din județ, vă rugăm să includeți proiectul de hotărâre atașat prezentei pe ordinea de zi a proximei ședințe al Consiliului Județean Harghita.

Aprobat,
Birta Antal
director general

Verificat,
Máthé Árpád Miklós
consilier

Întocmit,
Petroni Zsolt
consilier

Miercurea-Ciuc, la 08.05.2024.

CUPRINS

Capitolul I.	DISPOZIȚII GENERALE	
Secțiunea a 1-a	Definiție, scop, obiective	
Secțiunea a 2-a	Responsabilități privind analiza și acoperirea riscurilor	
I.2.1	Acte normative de referință	
I.2.2	Structuri organizatorice implicate	
I.2.3	Responsabilități ale organismelor și autorităților cu atribuțiuni în domeniu	
Capitolul II.	CARECTRISTICILE UNITĂȚII ADMINISTRATIV - TERITORIALE	
Secțiunea a 1-a	Amplasarea geografică și relief	
II.1.1	Suprafață, vecinătăți	
II.1.2	Forme de relief, specificități, influențe	
II.1.3	Caracteristicile pedologice ale solului	
Secțiunea a 2-a	Caracteristici climatice	
II.2.1	Caracteristici climatice, specificități, influențe	
II.2.2	Regimul precipitațiilor	
II.2.3	Temperaturi.	
II.2.4	Fenomene meteorologice extreme	
Secțiunea a 3-a	Rețeaua hidrografică	
	2.3.1 Cursuri de apă, debite normale, creșteri înregistrate – vârfuri istorice	
	2.3.2. Bazinele hidrografice, lacuri de acumulare	
	2.3.3. Amenajări hidrotehnice	
Secțiunea a 4-a	Populația – structura demografică pe naționalități	
Secțiunea a 5-a	Căi de transport	
	2.5.1. Căi de transport rutiere	
	2.5.2 Căi de transport feroviare	
	2.5.3 Căi de transport subterane	
	2.5.4 Rețele de conducte magistrale	
Secțiunea a 6-a	Dezvoltarea economică	

	2.6.1 Zone industrializate, ramuri	
	2.6.2 Fondul funciar – terenuri agricole, suprafețe împădurite	
	2.6.3 Turism / capacități de primire turistică	
	2.6.4 Comerțul exterior	
Secțiunea a 7-a	Infrastructuri locale	
	2.7.1. Instituții publice	
	2.7.2 Cultură, artă, sport	
	2.7.3 Sănătate	
	2.7.4 Rețele de utilități, apă, canalizare, electrice, gaze	
	2.7.5 Spațiile pentru cazarea evacuaților	
Secțiunea a 8-a	Specific regional local	
Capitolul III	ANALIZA RISCURILOR GENERATOARE DE SITUAȚII DE URGENȚĂ	
Secțiunea a 1-a	Analiza riscurilor naturale	
Secțiunea a 2-a	Analiza riscurilor tehnologice	
Secțiunea a 3-a	Analiza riscurilor biologice	
Secțiunea a 4-a	Analiza riscurilor de incendiu	
Secțiunea a 5- a	Analiza riscurilor sociale	
Secțiunea a 6-a	Analiza altor tipuri de riscuri	
Secțiunea a 7-a	Zone cu risc crescut	
Capitolul IV	ACOPERIREA RISCURILOR	
Secțiunea a 1-a	Conceptia desfășurării acțiunilor de protecție - intervenție	
Secțiunea a 2-a	Etapile de realizare a acțiunilor	
Secțiunea a 3-a	Faze de urgență a acțiunilor	
Secțiunea a 4-a	Acțiunile de protecție-intervenție	
Secțiunea a 5- a	Instruirea	
Secțiunea a 6-a	Realizarea circuitului informațional-decizional și de cooperare	
Capitolul V	Resurse umane, materiale și financiare	
Capitolul VI	Logistica acțiunilor	
	ANEXE	

Capitolul I

DISPOZIȚII GENERALE

Secțiunea 1 – Definiții, scop, obiective

Definiție:

Planul de analiză și acoperire a riscurilor cuprinde riscurile potențiale identificate la nivelul județului Harghita, măsurile, acțiunile și resursele necesare pentru managementul riscurilor identificate.

Scop:

Scopurile acestui plan sunt de a asigura cunoașterea de către toți factorii implicați, a sarcinilor și atribuțiilor ce le revin premergător, pe timpul și după manifestarea unei situații de urgență, de a crea un cadru unitar și coerent de acțiune pentru prevenirea și gestionarea riscurilor generatoare de situații de urgență și de a asigura un răspuns optim în caz de urgență, adecvat fiecărui tip de risc identificat.

Obiectivele planului de asigurare și acoperire a riscurilor sunt:

- a) asigurarea prevenirii riscurilor generatoare de situații de urgență, prin evitarea manifestării acestora, reducerea frecvenței de producere sau limitarea consecințelor, în baza concluziilor rezultate în urma identificării și evaluării tipurilor de risc, conform schemei cu riscurile teritoriale;
- b) amplasarea și dimensionarea unităților operative și a celorlalte forțe din județul Harghita destinate asigurării funcțiilor de sprijin privind prevenirea și gestionarea situațiilor de urgență;
- c) stabilirea concepției de intervenție în situații de urgență și elaborarea planurilor operative;
- d) alocarea și optimizarea forțelor și mijloacelor necesare prevenirii și gestionării situațiilor de urgență.

Secțiunea a 2 –a. Responsabilități privind analiza și acoperirea riscurilor

Responsabilitățile privind analiza și acoperirea riscurilor revin tuturor factorilor care, potrivit legii, au atribuții ori asigură funcții de sprijin privind prevenirea și gestionarea situațiilor de urgență în profil teritorial.

Planul de analiză și acoperire a riscurilor se întocmește de Comitetul Județean pentru Situații de Urgență și se aprobă de consiliul județean, respectiv de consiliile locale, corespunzător unităților administrativ-teritoriale pe care le reprezintă.

Planul de analiză și acoperire a riscurilor se întocmește și se aprobă în termen de maximum 60 de zile de la aprobarea de către prefect a Schemei cu riscurile teritoriale din unitatea administrativ-teritorială, elaborată de Inspectoratul Județean pentru Situații de Urgență.

Planul de analiză și acoperire a riscurilor se actualizează la fiecare început de an sau ori de câte ori apar alte riscuri decât cele analizate sau modificări în organizarea structurilor care, potrivit legii, au atribuții ori asigură funcții de sprijin privind prevenirea și gestionarea situațiilor de urgență în profil teritorial. Prefectul răspunde de asigurarea condițiilor necesare elaborării Planului de analiză și acoperire a riscurilor.

Pentru sprijinirea activității de analiză și acoperire a riscurilor, Consiliul Județean poate comanda specialiștilor în domeniu elaborarea de studii, prognoze și alte materiale de specialitate.

După elaborare și aprobare, *Planul de analiză și acoperire a riscurilor* este pus la dispoziția *Secretariatului Tehnic Permanent al Comitetului Județean pentru Situații de Urgență*, iar extras din documentele respective se transmit celorlalte instituții și organisme cu atribuții în prevenirea și gestionarea riscurilor generatoare de situații de urgență, acestea având obligația să cunoască, în părțile care le privesc, conținutul planurilor și să le aplice corespunzător situațiilor de urgență specifice.

Inspectoratul pentru Situații de Urgență "*Oltul*" al județului Harghita, prin centrul operațional, asigură pregătirea, organizarea și coordonarea acțiunilor de răspuns, precum și elaborarea procedurilor specifice de intervenție, corespunzătoare tipurilor de riscuri generatoare de situații de urgență.

Operatorii economici, instituțiile publice, organizațiile neguvernamentale și alte structuri din unitatea administrativ-teritorială au obligația de a pune la dispoziție comitetelor pentru situații de urgență toate documentele, datele și informațiile solicitate în vederea întocmirii *Planului de analiză și acoperire a riscurilor*.

Documentele, datele și informațiile a căror divulgare poate prejudicia siguranța națională și apărarea țării ori este de natură să determine prejudicii unei persoane juridice de drept public sau privat se supun regulilor și măsurilor stabilite prin legislația privind protecția informațiilor clasificate.

2.1. Acte normative de referință:

- Legea nr. 481/2004 privind protecția civilă republicată.
- Legea nr. 307/2006 privind apărarea împotriva incendiilor, republicată.
- Ordinul Ministrului Administrației și Internelor nr. 132/2007 pentru aprobarea Metodologiei de elaborare a Planului de analiză și acoperire a riscurilor și a Structurii-cadru a Planului de analiză și acoperire a riscurilor.
- Ordonanța de Urgență nr. 21 din 15 aprilie 2004 privind Sistemul Național de Management al Situațiilor de Urgență, cu modificările și completările ulterioare.
- Hotărârea de Guvern nr. 1491 din 9 septembrie 2004 pentru aprobarea Regulamentului-cadru privind structura organizatorică, atribuțiile, funcționarea și dotarea comitetelor și centrelor operative pentru situații de urgență.
- Hotărârea de Guvern nr. 557 din 03.08.2016 privind managementul tipurilor de risc, cu modificările și completările ulterioare.
- Ordinul comun MAP/MAI nr. 459/78/2019 pentru aprobarea Regulamentului privind gestionarea situațiilor de urgență generate de fenomene hidrometeorologice periculoase având ca efect producerea de inundații, secetă hidrologică, precum și incidente/accidente la construcții hidrotehnice, poluări accidentale pe cursurile de apă și poluări marine în zona costieră
- Ordinul comun MDLPA/MAI nr. 2061/170/2023 pentru aprobarea Regulamentului privind prevenirea și gestionarea situațiilor de urgență generate de cutremur.
- Ordinul Ministrului Administrației și Internelor nr. 181 din 12 august 2010 pentru aprobarea Regulamentului privind gestionarea situațiilor de urgență specifice tipurilor de risc repartizate Ministerului Administrației și Internelor.

2.2. Structuri organizatorice implicate:

Comitetele pentru situații de urgență sunt organisme interinstituționale cu rol

decizional în managementul situațiilor de urgență, hotărârile acestora având caracter obligatoriu pentru destinatarii acestora.

A. Comitetul Județean pentru Situații de Urgență are în componență un președinte, un vicepreședinte, membri și consultanți.

Comitetul Județean pentru Situații de Urgență are următoarea structură organizatorică:

a) Președinte - Prefectul județului Harghita;

b) Vicepreședinte - Președintele Consiliului Județean Harghita;

- Inspectorul șef al Inspectoratului pentru Situații de Urgență
"Oltul" al județului Harghita;

c) Membrii:

1. Subprefectul Județului Harghita;

2. Inspectorul șef al Inspectoratului de Poliție Județean Harghita;

3. Comandantul Brigăzii 61 Vânătorii de Munte "General Virgil Bădulescu" Miercurea-Ciuc (UM 01101);

4. Prim adjunctul Inspectorului șef al Inspectoratului pentru Situații de Urgență „Oltul” al județului Harghita;

5. Inspectorul șef al Inspectoratului de Jandarmi Județean Harghita;

6. Șef al Direcției Județene de Telecomunicații Speciale Harghita;

7. Șef al Direcției Regionale de Informații Centru Harghita;

8. Comandantul Centrului Militar Județean Harghita;

9. Șeful Structurii Teritoriale pentru Probleme Speciale Harghita;

10. Director al Sistemul de Gospodărire a Apelor Harghita;

11. Șef al Serviciului pentru Conducerea Serviciilor Publice Deconcentrate, Dezvoltare Economică și Afaceri Europene din cadrul Instituției Prefectului Județului Harghita;

12. Șeful Secției de Drumuri Naționale Miercurea-Ciuc;

13. Arhitect șef al județului Harghita din cadrul Consiliului Județean Harghita;

14. Director general adjunct, Direcția Generală Tehnică din cadrul Consiliului Județean Harghita;

15. Director de Sucursală Harghita - SC Distribuție a Energiei Electrice România SA;

16. Inspector șef al Inspectoratului Județean în Construcții Harghita;

17. Director executiv al Direcției de Sănătate Publică Harghita;
 18. Manager general al Serviciului de Ambulanță Județean Harghita;
 19. Director executiv al Direcției Sanitară Veterinară și pt. Siguranța Alimentelor HR;
 20. Inspector școlar general al Inspectoratului Școlar Județean Harghita;
 21. Director executiv al Agenției pentru Protecția Mediului Harghita;
 22. Comisar șef al Comisariatului Județean Harghita - Garda Națională de Mediu;
 23. Director al Direcției Silvice Harghita- Regia Națională a Pădurilor-ROMSILVA;
 24. Șef serviciu Garda Forestieră Județeană Harghita - Garda Forestieră Brașov;
 25. Director executiv al Direcției Economice din cadrul Consiliului Județean Harghita;
 26. Șef al Administrației Județene a Finanțelor Publice Harghita;
 27. Director executiv al Direcției pentru Agricultură Județeană Harghita;
 28. Director al Sistemul de Gospodărire a Apelor Mureș (Șef Sistem Hidrotehnic-Gheorgheni) ;
 29. Reprezentantul Regionalei CFR Brașov pentru Județul Harghita - Șef Stație Miercurea-Ciuc;
 30. Manager Centru Operațiuni Brașov-Covasna-Harghita, S.C. Orange Romania Communication S.A.;
 31. Directorul Filialei Teritoriale de Îmbunătățiri Funciare Harghita;
 32. Director general al Direcției Generale Patrimoniu din cadrul Consiliului Județean Harghita;
 33. Șef FOL Miercurea Ciuc/Odorhei –Centru Operațiuni Retea Gaz Mureș din cadrul Delgaz Grid S.A. - Zona Mureș;
 34. Directorul S.C. GOSCOM S.A. Miercurea-Ciuc;
 35. Director al Societății Naționale Crucea Roșie, filiala Harghita;
 36. Inspector șef al Inspectoratului Teritorial de Muncă Harghita;
 37. Șef Stația Meteorologică Județeană Miercurea-Ciuc;
 38. Șef Serviciu Public Salvamont și Salvaspeo din cadrul Consiliului Județean HR;
 39. Director executiv al Agenției Județene pentru Plăți și Inspecție Socială Harghita;
 40. Șef birou Oficiul Fitosanitar Harghita – Autoritatea Națională Fitosanitară.
- d) Consultanții din cadrul comitetului județean:

- experți și specialiști din aparatul propriu al autorităților administrației publice, care constituie comitetele, sau din instituții și unități în subordine;
- reprezentanți ai instituțiilor și serviciilor publice cu atribuții în domeniu, manageri ai societăților comerciale și regiilor autonome care desfășoară activități în domeniul de competență respectiv, cooptați în comitete la solicitarea președinților comitetelor respective.

B. Comitele Locale pentru Situații de Urgență.

Comitetele Locale pentru situații de urgență au în componență un președinte, un vicepreședinte, membri și consultanți.

- a) Președintele comitetului local este primarul.
- b) Vicepreședintele comitetului local este, de regulă, un viceprimar, după caz.
- c) Membrii comitetului local sunt: secretarul comunei, orașului, municipiului, după caz, și reprezentanți ai serviciilor publice și ai principalelor instituții și agenți economici din unitatea administrativ teritorială respectivă, precum și manageri sau conducători ai agenților economici, filialelor, sucursalelor ori punctelor de lucru locale care, prin specificul activității, constituie factori generatori de situații de urgență.
- d) Consultanți în comitetele pentru situații de urgență sunt:
 - experți și specialiști din aparatul propriu al autorităților administrației publice, care constituie comitetele, sau din instituții și unități în subordine;
 - reprezentanți ai altor instituții și servicii publice cu atribuții în domeniu, manageri ai societăților comerciale și regiilor autonome care desfășoară activități în domeniul de competență.

2.3. Responsabilități ale organismelor și autorităților cu atribuții în domeniu:

Sistemul Național de Management al Situațiilor de Urgență, denumit în continuare Sistem Național, se înființează, se organizează și funcționează pentru prevenirea și gestionarea situațiilor de urgență, asigurarea și coordonarea resurselor umane, materiale, financiare și de altă natură necesare restabilirii stării de normalitate.

Principiile managementului situațiilor de urgență sunt:

- a) previziunea și prevenirea;
- b) prioritatea protecției și salvării vieții oamenilor;

- c) respectarea drepturilor și libertăților fundamentale ale omului;
- d) asumarea responsabilității gestionării situațiilor de urgență de către autoritățile administrației publice;
- e) cooperarea la nivel național, regional și internațional cu organisme și organizații similare;
- f) transparența activităților desfășurate pentru gestionarea situațiilor de urgență, astfel încât acestea să nu conducă la agravarea efectelor produse;
- g) continuitatea și gradualitatea activităților de gestionare a situațiilor de urgență, de la nivelul autorităților administrației publice locale până la nivelul autorităților administrației publice centrale, în funcție de amploarea și de intensitatea acestora;
- h) operativitatea, conlucrarea activa și subordonarea ierarhică a componentelor Sistemului Național.

Sistemul Național este organizat de autoritățile administrației publice și se compune dintr-o rețea de organisme, organe și structuri abilitate în managementul situațiilor de urgență, constituite pe niveluri sau domenii de competență, care dispune de infrastructura și de resursele necesare pentru îndeplinirea atribuțiilor prevăzute în Ordonanța de Urgență nr. 21 din 15 aprilie 2004 *privind Sistemul Național de Management al Situațiilor de Urgență*.

Sistemul național are în componere:

- a) Comitetele pentru situații de urgență;
- b) Departamentul pentru Situații de Urgență;
- c) Servicii de urgență profesionale și servicii de urgență voluntare;
- d) Centre operative și centre de coordonare și conducere a intervenției;
- e) Centre operative pentru situații de urgență;
- f) Comandantul acțiunii.

Comitetele și centrele operative pentru situații de urgență sunt organisme și structuri abilitate în managementul situațiilor de urgență, care, potrivit legii, se constituie pe niveluri sau domenii de competență și fac parte din Sistemul Național de Management al Situațiilor de Urgență, denumit în continuare Sistem Național.

Persoanele din componența comitetului pentru situații de urgență au următoarele obligații principale:

a) președintele: convoacă întrunirea comitetului, stabilește ordinea de zi și conduce ședințele acestuia; semnează hotărârile, planurile, programele, regulamentele și măsurile adoptate; semnează avizele, acordurile, împuternicirile, protocoalele și proiectele de acte normative; îl informează operativ pe președintele comitetului ierarhic superior;

b) vicepreședintele îndeplinește obligațiile președintelui în lipsa acestuia, precum și pe cele ce îi revin ca membru al comitetului. În cadrul comitetului județean pentru situații de urgență, vicepreședintele cu atribuții de coordonare unitară a tuturor componentelor cu responsabilități în realizarea intervenției este șeful Inspectoratului pentru Situații de Urgență;

c) membrii: participă la ședințele comitetului; prezintă informații și puncte de vedere; îi informează operativ pe conducătorii instituțiilor și unităților pe care le reprezintă asupra problemelor dezbătute, concluziilor rezultate, hotărârilor și măsurilor adoptate și urmăresc aplicarea acestora în sectoarele de competență; mențin permanent legătura cu centrele operative corespondente.

Serviciile publice comunitare profesionale pentru situații de urgență, denumite în continuare servicii de urgență profesionale, care funcționează ca inspectorate județene, asigură în zonele de competență coordonarea, îndrumarea și controlul activităților de prevenire și gestionare a situațiilor de urgență.

Serviciile de urgență profesionale, prin centrele operaționale, asigură secretariatele tehnice permanente ale Comitetelor Județene pentru Situații de Urgență.

Activitatea operațională a centrelor operative se desfășoară permanent, pe criteriul "24h/24h", în ture sau pe schimburi. Prin excepție, în funcție de natura și tipul riscurilor gestionate, conducătorul instituției pe lângă care funcționează centrul operativ poate aproba ca activitatea operațională a acestuia să se desfășoare cu respectarea programului normal de lucru, potrivit legii.

Lista autorităților și factorilor care au responsabilități în analiza și acoperirea riscurilor în județul Harghita sunt prevăzute în Anexa nr.1;

Atribuțiile autorităților și responsabililor cuprinși în Planul de Analiză și Acoperire a Riscurilor sunt prevăzute în Anexa nr. 2.

Autorități responsabile pe tipuri de risc

- a) autoritățile și organele de specialitate ale administrației publice centrale, inclusiv structurile teritoriale aflate în subordinea, sub autoritatea sau în coordonarea acestora;
- b) autoritățile administrației publice locale;
- c) operatorii economici titulari de autorizație.

Tipurile de risc se repartizează în funcție de domeniul de competență al autorităților responsabile, sunt prevăzute în Anexa nr. 3.

Repartizarea principalelor funcții de sprijin, sunt prevăzute în Anexa nr. 4.

Componența nominală a structurilor cu atribuții în domeniul gestionării situațiilor de urgență este prevăzută în Anexa nr. 5;

Capitolul II

CARACTERISTICILE UNITĂȚII ADMINISTRATIV – TERITORIALE

Secțiunea 1: Amplasare geografică și relief

Județul Harghita este situat în partea centrală a Carpaților Orientali, acolo unde lanțul vulcanic Călimani, Gurghiu, Harghita este despărțit de marile depresiuni intramontane, udate de apele Mureșului și Oltului, de culmile împădurite ale munților Giurgeului, Hășmașului și Ciucului, respectiv în partea estică a podișului Transilvaniei. Coordonatele geografice ale județului Harghita sunt între paralela 46°13' și paralela 47°11' latitudine nordică și între meridianele 24°52' și 26°15' longitudine estică. Suprafață: 6639 kmp (2,8 % din teritoriul țării), fiind al 13-lea județ din țară ca mărime din care 34% este configurată de păduri – fapt care are ca rezultat o balanță ecologică și resurse turistice de neprețuit. Unități administrativ-teritoriale: 9 orașe și municipii (reședința de județ - Miercurea Ciuc), 58 comune și 235 sate.

Fiind așezat în partea centrală a țării, județul Harghita se învecinează la nord cu județul Suceava, la est cu județele Bacău și Neamț, la sud cu județele Covasna și

Brașov, iar la vest cu județul Mureș.

Principala trăsătură a reliefului constă în predominarea ținuturilor muntoase, acestea ocupând peste 60% din teritoriul județului. Se disting trei unități principale de relief, munți cu înălțimi până la 2.000 metri, dealuri cu altitudini medii de circa 800 metri și depresiuni intramontane și intracolinare cuprinse între 400 și 800 metri.

Relieful muntos se grupează în două lanțuri paralele pe direcția NV-SE, între acestea se intercalează șirul depresiunilor intramontane: Depresiunea Ciucului și a Giurgeului. La est se află munții Giurgeului cu Vârful Prisaca-1545 metri, munții Hășmașului cu Vârful Hășmașul Mare-1793 metri, munții Ciucului cu Vârful Născălat - 1550 metri și munții Ciomatului cu Vârful Ciomatul Mare-1294 metri.

În partea centrală sunt situate lanțurile vulcanice ale munților Gurghiului cu Vârful Seacă-1777 metri, munții Harghita Centrală cu vârful Harghita-Mădăraș-1801 metri și munții Harghita Sud cu Vârful Cucu-1558 metri. În sud-vestul masivului Harghita, relieful coboară prin intermediul platourilor vulcanice până spre zonele deluroase ale podișului celor două Târnave: Târnava Mare și Târnava Mică.

În strânsă legătură cu distribuția formelor de relief cu constituția lor geografică și cu influența balneoclimaterică și hidrologică, în județul Harghita există o largă varietate de soluri cu specific montan, colinar și depresionar. În cadrul reliefului montan se întâlnesc soluri brune și brune acide, soluri podzolice și ferialuviale (munții Giurgeului, Ciucului, Călimani și Harghita).

În zona dealurilor și a depresiunilor intramontane sunt răspândite solurile argiloaluvionare brune și podzolice, soluri litomorfe, hidromorfe și de luncă în bazinul superior al Târnavelor și depresiunile intramontane Giurgeu și Ciuc, lunca Mureșului și Oltului.

Întâlnim formațiuni carstice, cele mai renumite peșteri în județ sunt: peștera de la Merești – pe pâraul Vîrghiș, peștera Șugău, situată între localitățile Voșlobeni și Valea Strâmbă, la poalele sudice ale dealului Șipoș, la 13 km de Gheorgheni și avenul Licaș, care face parte din rarele peșteri verticale în formă de puț și este situat în partea de nord a masivului Hășmașul Mare, la circa 200 m spre nord de vârful cu același nume, la aproximativ 1650 m altitudine.

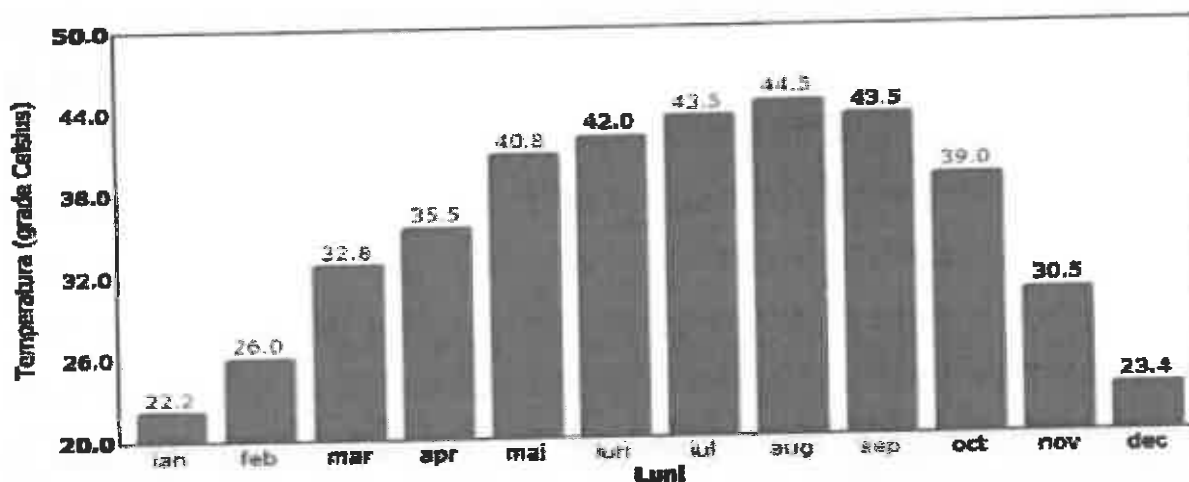
De asemenea subsolul județului conține: zăcăminte de tuf vulcanic în depresiunile Bilbor, Borsec și Ciuc; lignit la Borsec; pirite cuprifere la Bălan și Jolotca; sare la Praid; caolină la Harghita Băi; argile la Corund, Suseni și Odorheiu Secuiesc; bazalt la Toplița și Gălăuțaș; calcare compacte la Lăzarea și Izvorul Mureșului; andezite la Chileni, Voșlobeni, Vlăhița și Praid, travertin la Borsec.

Din punct de vedere al caracteristicilor pedologice, județul Harghita se află în zona de coliziune a plăcilor cu fundament oceanic și continental. Axa acestei structuri este reprezentată prin roci cristaline (metamorfozate) precambriene, peste care, în unele zone s-au păstrat rocile predominant carbonatice depuse în era mezozoică. Această zonă cristalino-mezozoică este reprezentată de ramura muntoasă din estul județului. Formațiunile carbonatice (calcarele cristaline dolomitice) din partea de nord și nord-est adăpostesc importante rezerve de ape carstice de multe ori mineralizate, carbogazoase.

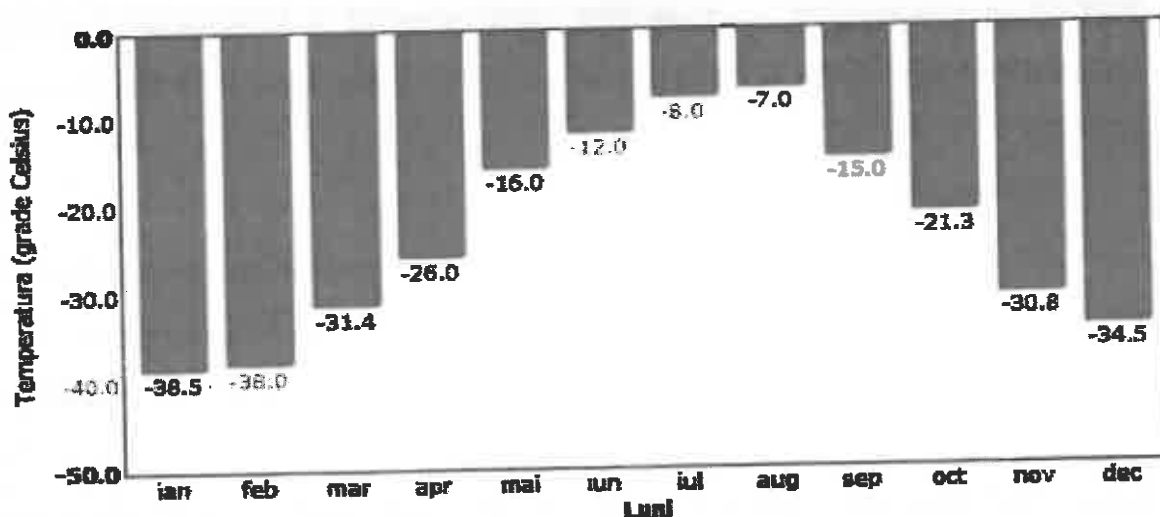
La sud de zona cristalină se află structura complicată a zonei flișului, formată din roci sedimentare mezozoice paleocene de grosime foarte mare. Pe suprafața județului, flișul este reprezentat de munții Ciucului și Nemira. Din punct de vedere hidrogeologic, are o importanță redusă. Numai în partea sudică a zonei flișului, în formațiunile Sânmartin-Bodoc, sunt condiții mai favorabile pentru acumularea apei subterane potabile și mineralizate carbogazoase (ramura estică a Depresiunii Casin). O notă caracteristică a județului Harghita, o constituie existența a peste 2000 de izvoare de ape minerale.

Secțiunea 2: Caracteristici climatice;


Clima este caracteristică zonelor montane și intramontane și este caracterizată prin ierni geroase cu durată mai lungă și veri răcoroase. Datorită frecvențelor temperaturi joase înregistrate în localitățile Miercurea Ciuc, Toplița și Joseni, acestea sunt cunoscute ca fiind "Polul Românesc al frigului", înregistrându-se în medie la 166 de zile de îngheț anual, fiind frecvente înghețurile târzii de primăvară (uneori chiar și în lunile mai și iunie) și cele timpurii de toamnă (începând chiar din luna septembrie). Temperatura maximă absolută de 36,5° C a fost înregistrată în anul 1952 la Odorheiu Secuiesc iar minima absolută de minus 39,5° C în 1962 la Joseni.

Recorduri lunare temperatura
maxime

Temperatura medie anuală este cuprinsă între 1 – 4 °C pe platourile vulcanice, 4-6° C în depresiunile intramontane și 6-8° C în zonele de deal spre podișul Transilvaniei. Temperaturile lunare medii minime și maxime este prezentat în graficul de mai jos:

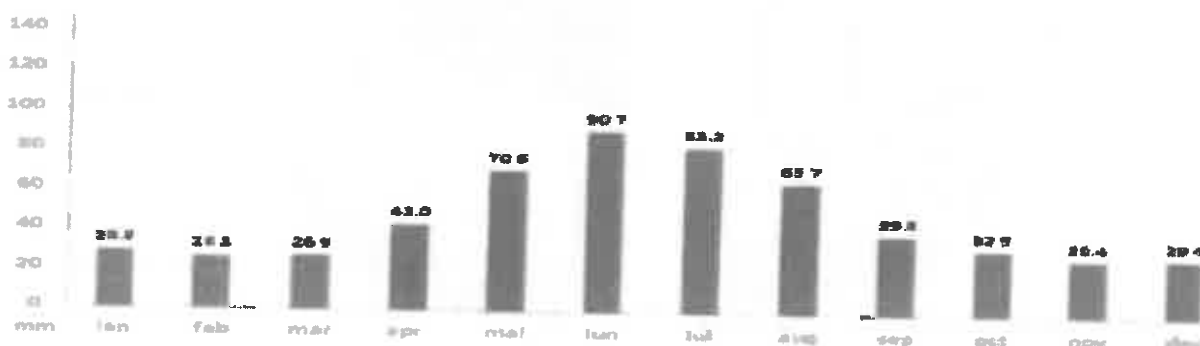
Recorduri lunare temperatura
minime

Precipitațiile medii anuale variază între 550 –1000 l/m.p.



Nivelul de precipitații ridicat din perioada de iarnă, determină depunerea unui strat consistent de zăpadă, dar lipsa vânturilor din această zonă permite deszăpezirea căilor de comunicații rutiere și circulația mijloacelor de transport care sunt echipate corespunzător sezonului rece.

Precipitațiile medii lunare este prezentat în graficul de mai jos.



Ca fenomene meteorologice extreme, s-au înregistrat furtuni cu vânt puternic, în anii 1978, 1994, 1995, 1998, 2020 urmate de doborârea masivă a pădurilor din zonele Miercurea-Ciuc, Gheorgheni, Sărmaș, Subcetate, Toplița, Borsec, Tulgheș.

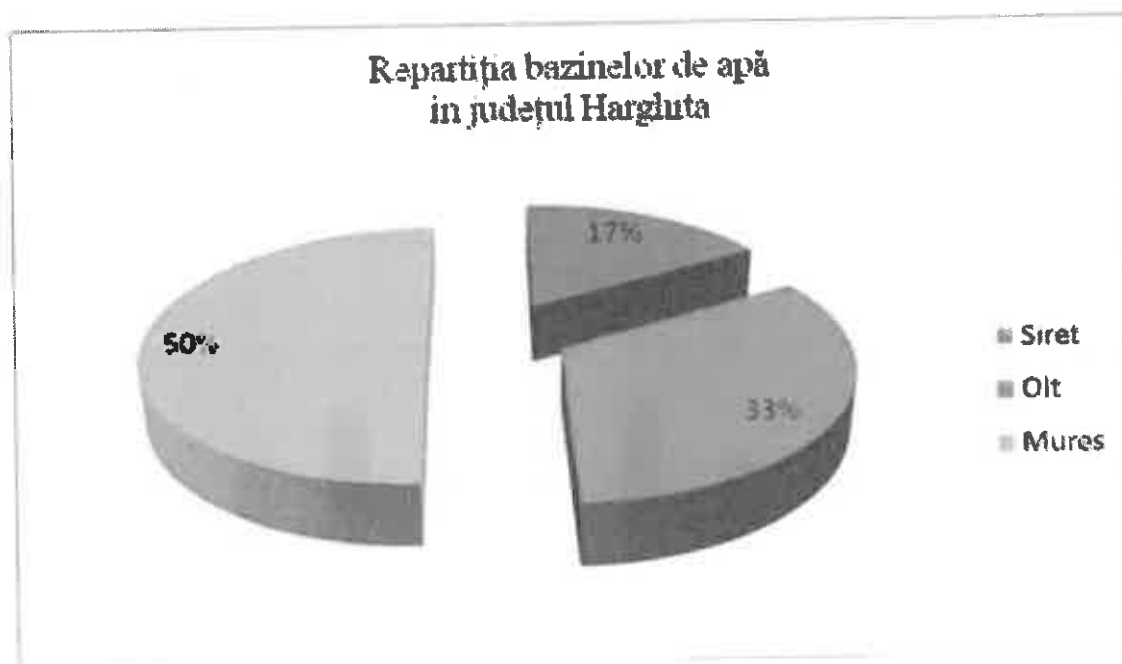
În perioada 14-23.08.2005, ca urmare a căderilor masive de precipitații care au depășit cantitatea de 100 l / mp, în mai puțin de 2 ore, au fost afectate următoarele localități de pe teritoriul județului: Odorheiu Secuiesc, Lupeni, Mugeni, Feliceni, Șimonești, Mărtiniș, Dealu și Corund. În urma acestor ploi catastrofale și a viiturilor rezultate au fost înregistrate victime și pagube materiale. Au fost evacuate 36 persoane iar numărul deceselor rezultate a fost de 16.

Urmare a manifestării tipurilor de risc generatoare de situații de urgență (ploi torențiale, inundații, furtuni), în anul 2023 au fost produse pagube în localitățile: Praid,

Miercurea Ciuc, Suseni, Frumoasa, Siculeni, Sânmartin, Ulieș, Mărtiniș, Zetea, Odorheiu Secuiesc, Lunca de Jos, Ciumani, Tulgheș, Subcetate, Remetea, Sândominic, Sântimbru, Atid, Ciucsângeorgiu, respectiv localitățile Plăieșii de Jos, Șimonești, Feliceni, Vărșag, Brădești și Dealu unde au fost înregistrate și evaluate pagube de două ori în această perioadă. De asemenea în localitățile Lupeni, Avrămești, Mugeni și Bilbor au fost înregistrate și evaluate pagube de câte trei ori în anul 2023.

Secțiunea 3: Rețea hidrografică

În județul Harghita rețeaua hidrografică se compune din trei bazine hidrografice, acestea sunt prevăzute în Anexa nr. 6.



- B.H. Mureș, spre vest, pentru râul Mureș (cu afluenții Târnava Mare și Târnava Mică);
- B.H. Olt, spre sud, pentru râul Olt (cu afluenții Homorodul Mare și Homorodul Mic);
- B.H. Siret pentru râurile Bistricioara și Trotușul spre est.

Fiind, în general, o zonă de geneză a acestor râuri, în partea centrală a județului ele au aspectul unor ape de câmpie cu cursul lin, pentru ca spre limitele acestuia, văile îngustate de chei și defileuri să le transforme în adevărate torente.

Principalele caracteristici ale bazinelor hidrografice:

Râul OLT – izvorăște din Munții Hășmașul Mare, străbate depresiunea Ciucului mărginită pe partea stângă de Munții Ciucului și Bodocului iar pe partea dreaptă de

Munții Harghitei;

- lungimea pe teritoriul județului 86 km;
- suprafața bazinului hidrografic: 1355 km²;
- debitul măsurat la : - Sândominic 5% - 50 mc³/s;
1 % - 80 mc³/s;
- Mădărașul Mare 5% - 80 mc³/s;
1 % - 120 mc³/s;
- Sâncrăieni 5% - 105 mc³/s;
1% - 180 mc³/s;

Afluenți :

Lunca Mare – lungimea 16 km; suprafața bazinului hidrografic 54 km².

Mădărașul Mare – lungimea 17 km; suprafața bazinului hidrografic 62 km².

Racu – lungimea 17 km; suprafața bazinului hidrografic 126 km²;

– debit - 5% - 40 m³, 1 % - 70 mc³/s;

Frumoasa – lungimea 20 km; suprafața bazinului hidrografic 52 km².

Pustnic – lungimea 15 km; suprafața bazinului hidrografic 46 km².

Fișag – lungimea 25 km; suprafața bazinului hidrografic 182 km²;

– debit - 5% - 40 m³; 1 % - 70 mc³/s;

Tușnad – lungimea 13 km; suprafața bazinului hidrografic 37 km²;

Cașin – lungimea 26 km; suprafața bazinului hidrografic 217 km²;

Homordul Mare – lungimea 36 km; suprafața bazinului hidrografic 184 km²;

Homordul Mic – lungimea 33 km; suprafața bazinului hidrografic – 105 km²;

Vârghiș – lungimea 31 km; suprafața bazinului hidrografic 170 km²;

Râul MUREȘ – izvorăște din Munții Hășmașul Mare, străbate depresiunea Giurgeului mărginită pe partea stângă de Munții Gurghiului și pe partea dreaptă de Munții Giurgeului;

- lungimea pe teritoriul județului 84 km;
- suprafața bazinului hidrografic : 1320 km² ;
- debitul măsurat la : Toplița 5% - 460 mc³/s;
1 % - 720 mc³/s;

Afluenți :

Șumuleu Mare – lungimea 15 km; suprafața bazinului hidrografic 54 km²;

Belcina – lungimea 33 km; suprafața bazinului hidrografic 109 km²;

Borzont – lungimea – 15 km; suprafața bazinului hidrografic – 46 km²;

Lăzarea – lungimea 16 km; suprafața bazinului hidrografic 31 km²;

Ghiduț – lungimea 15 km; suprafața bazinului hidrografic 32 km²;

Eseniu – lungimea 17 km; suprafața bazinului hidrografic 28 km²;

Ditrău – lungimea – 16 km; suprafața bazinului hidrografic 34 km²;

Jolotca – lungimea 15 km; suprafața bazinului hidrografic 54 km²;

Toplița – lungimea 29 km; suprafața bazinului hidrografic – 215 km².

– debit - 5% - 170 m³; 1 % - 275 mc³ /s;

Călimănel – lungimea 17 km; suprafața bazinului hidrografic 61 km²;

Râul TÂRNAVA MARE – izvorăște din Munții Gurghiului, străbate dealurile

Odorheiului și podișul Târnavelor;

- lungimea pe teritoriul județului 96 km;

- suprafața bazinului hidrografic : 1583 km² ;

- debitul măsurat la : Odorheiu Secuiesc 5% - 290 mc³ /s; 1 % - 440 mc³ /s;

Afluenți :

Șicasău – lungimea – 20 km; suprafața bazinului hidrografic – 155 km².

Băutor – lungimea 17 km; suprafața bazinului hidrografic 71 km².

Brădești – lungimea – 18 km; suprafața bazinului hidrografic –80 km².

Hodoș – lungimea 15 km; suprafața bazinului hidrografic – 48 km².

Feher Nico – lungimea – 33 km; suprafața bazinului hidrografic – 195 km².

Goagiu – lungimea – 23 km; suprafața bazinului hidrografic – 92 km².

Râul TÂRNAVA MICĂ – izvorăște din Munții Gurghiului și străbate dealurile

Șiclodului ;

- lungimea pe teritoriul județului 26 km;

- suprafața bazinului hidrografic : 251 km² ;

- debitul măsurat la : Praid 5% - 225 mc³ /s; 1 % - 340 mc³ /s;

Afluenți :

Creanga Mică – lungimea 15 km; suprafața bazinului hidrografic 41 km².

Corund – lungimea 23 km; suprafața bazinului hidrografic 136 km².

Iuhod – lungimea 17 km; suprafața bazinului hidrografic 75 km².

Râul BISTRICIOARA – izvorăște și străbate Munții Giurgeului ;

- lungimea pe teritoriul județului 50 km ;

- suprafața bazinului hidrografic : 614 km² ;

- debitul măsurat la : Tulgheș 5% - 215 mc³/s; 1% - 380 mc³/s;

Afluenți :

Valea Vinului – lungimea 15 km; suprafața bazinului hidrografic 59 km².

Seaca – lungimea 11 km; suprafața bazinului hidrografic 42 km².

Corbu – lungimea 14 km; suprafața bazinului hidrografic 35 km².

Putna – lungimea 23 km; suprafața bazinului hidrografic 175 km².

Rezu Mare – lungimea 16 km; suprafața bazinului hidrografic 47 km².

Râul TROTUS – izvorește și străbate Munții Ciucului ;

- lungimea pe teritoriul județului 25 km ;

- suprafața bazinului hidrografic : 146 km² ;

- debitul măsurat la : Ghimeș Făget 5% - 300 mc³/s; 1% - 525 mc³/s;

Afluenți :

Valea Rece – lungimea 23 km; suprafața bazinului hidrografic 121 km².

Ugra – lungimea 10 km; suprafața bazinului hidrografic 21 km².

Fiind, în general, o zonă de geneză a acestor râuri, în partea centrală a județului ele au aspectul de ape de câmpie, având cursul lin, pentru ca spre limitele zonei de competență, văile îngustate de chei și defileuri să le transforme în adevărate torente.

Lacurile existente sunt de diverse origini, astfel:

a. Lacuri naturale:

- Lacul Sfânta Ana – unicul lac de origine vulcanică din țară, în craterul vulcanic Ciomatul, la o altitudine de 950 metri, are suprafața de 19 hectare și adâncimea maximă de 11 metrii.

- Lacul Roșu -- este situat la o distanță de 80 km de municipiul Miercurea Ciuc (26 Km. de Gheorgheni), cel mai mare lac de baraj natural din țară, cu o suprafață de 12,6 hectare și o adâncime maximă de 10,5 metri.

- Lacul Iezăr – situat în munții Călimani, la poalele vârfului Răchitiș, la o altitudine de 1750 metrii, având o suprafață de 0,13 ha. și o adâncime maximă de 3-5 metrii, fiind după unii specialiști de origine glaciară, iar după alții acest lac s-a format ca urmare a unor alunecări de teren.

b. Lacuri de acumulare:

- Lacul de acumulare Zetea – cu o suprafață de 234 ha. și un volum de apă de 440 milioane m³.

- Lacul de acumulare Frumoasa – cu o suprafață de 81 ha. și un volum de apă de 10.6 milioane m³.

- Lacul de acumulare Mesteacănul (Bălan) -- cu o suprafață de 9,6 ha. și un volum de apă de 10 mii m³.

- Lacul de acumulare Piatra Roșie (Tulgheș) – cu o suprafață de 1,4 ha. și un volum de 55 mii m³.

- Lacul de acumulare Valea Oii (Lacu Roșu) – cu o suprafață de 1,5 ha. și un volum de 58 mii m³.

c. Lacuri de agrement:

- Lacul Ciucaș – Băile Tușnad – cu o suprafață de 0,4 ha.

- Lacul Fagul Înalt – Gheorgheni

- Lacul Șoimuș – Cristuru Secuiesc

- Lacul Uilac – Secuieni

d. Acumulări piscicole:

- Sînpaul – cu o suprafață de 3 ha.

- Rugănești – cu o suprafață de 1 ha.

- Oțeni – cu o suprafață de 2,5 ha.

e. Iazuri de decantare:

- Fagul Cetății – cu o suprafață de 6,5 ha., Sîndominic

- Iazul de decantare nr. 4 pe pârâul Lunca – cu o suprafață de 80,7 ha, Sîndominic
- Iazul Sîntimbru – cu o suprafață de 9,7 ha., Sîntimbru
- Iazul Jigodin – cu o suprafață de 4,9 ha., Miercurea Ciuc
- Iazul de decantare nr. 1 Băile Harghita – cu o suprafață de 16 ha.
- Iazul de decantare nr. 2 Băile Harghita – cu o suprafață de 22,2 ha.
- Iazul de avarie Băile Harghita – cu o suprafață de 0,9 ha.

Amenajări hidrotehnice – diguri, baraje, alte lucrări de apărare împotriva inundațiilor

Lucrările hidrotehnice existente cu caracter de apărare împotriva inundațiilor sunt:

Acumulările:

- Mesteacănul, situată pe râul Olt în amonte de orașul Bălan, la cca 1,8 km și 8 km față de izvorul Oltului, cu volum total de acumulare de 0,858 mil.mc;
- Frumoasa, situată pe pârâul Frumoasa, la cca 12 km de municipiul Miercurea Ciuc și 2 km amonte de comuna Frumoasa, cu volum total de acumulare de 10,6 mil. mc;
- Zetea, situată pe râul Târnavă – Mare, la cca 3 km amonte de localitatea Zetea, cu volum total de acumulare de 44,0 mil. mc. destinația este de atenuare a undei de viitură și protejarea municipiului Odorheiu Secuiesc și a celorlalte localități din aval împotriva inundațiilor. De asemenea, asigură și energie electrică, prin CHE cu capacitatea de 1,8 MW.

Regularizările și îndiguirile care apără împotriva inundațiilor populația, terenurile, localitățile și platformele industriale. Principalele lucrări de acest gen, din bazinul hidrografic Mureș, sunt:

- regularizare râu Mureș, în Depresiunea Gheorgheni, L = 25 km;
- regularizare râu Târnavă Mare între Porumbeni și Odorheiu Secuiesc, L=23 km;
- regularizare pârâu Geoagiu la Cristuru Secuiesc, L = 11 km;
- regularizare pârâu Cușmed la Atid, L = 13,6 km.

Lucrările de apărare din bazinul hidrografic Olt sunt îndiguiri și regularizări ale cursurilor de apă:

- Olt, la Siculeni – Miercurea Ciuc – Tușnad (32 km), la Bălan (17,5 km), Cârța (44,2 km), Băile Tușnad (0,33 km), Vrabia (0,5 km);
- Homorodu Mic, pe sectoarele Vlăhița (2,12 km), Crăciunel (15,5 km), Lueta (2,26 km), Căpâlnița (2,2 km);
- Mădărașu Mare, la Mădăraș (2,55 km);
- Șopot, la Racu (1,00 km);
- Sadocut, la Sândominic (5,4 km);
- Rața, la Cârța (2,2 km);
- Cad, la Mihăileni (3,5 km);
- Modicia, la Dănești (7,5 km);
- Lunca Mare, la Sândominic (4,6 km);
- Lunca, la Cârța (6 km);
- Gheorghe Matei, la Sândominic (1,8 km);
- Babașa, la Tomești (1,5 km);
- Șoarecul, la Dănești (5,5 km);
- Nicolești, la Ciceu (3,6 km);
- Șumuleu, la Miercurea Ciuc (12,6 km);
- Pustnicu, la Miercurea Ciuc (9,5 km);
- Valea Fânețelor, la Misentea (8 km);
- Delnița, la Delnița (14 km);
- Fitod, la Miercurea Ciuc (8,2 km);
- Cașin, la Plăieșii de Jos (9,76 km);
- Tușnad, la Tușnad (9,07 km);
- Mitaci, la Tușnadu Nou (3,38 km);
- Primejdios, la Casinu Nou (2,1 km);
- Uz, la Sânmartin (6,53 km);
- Cozmeni, la Cozmeni (6,11 km);
- Fișag, la Armășenii Noi (17,68 km);

Secțiunea 4: Populație;

După cele mai recente date, județul Harghita avea 291,950 locuitori din care 143,628 bărbați și 148,322 femei, din aceștia 118,754 locuiesc în cele 4 municipii (Miercurea-Ciuc, Odorheiu Secuiesc, Gheorgheni și Toplița) și în cele 5 orașe (Cristuru Secuiesc, Bălan, Vlăhița, Borsec și Băile Tușnad) iar un număr de 173,196 în mediul rural (59,32 %), în cele 58 de comune cu 236 sate, care sunt prezentate în Anexa nr.7 - Lista cu localitățile județului Harghita și componența acestora.

Pe naționalități, populația județului Harghita se prezintă astfel: români 11,52%, maghiari 79,52,1 %, rromi 1,69% și alte naționalități 7,27%.

Populația după religie este predominant romano-catolică 61,01 %, ortodoxă 10,65 %, reformați 11,12 %, unitarieni 6,51 % și 10,71% de alte religii.

Caracteristică județelor cu relief preponderent muntos, este densitatea mică a populației, existența zonelor izolate cât și densitatea mai mică a căilor de comunicații în comparație cu alte județe.

Densitatea populației rezidente (stabile) la recensăminte

data recensământului	locuitor/km ²
29 decembrie 1930	37,7
25 ianuarie 1948	38,8
21 februarie 1956	41,3
15 martie 1966	42,5
5 ianuarie 1977	49,2
7 ianuarie 1992	52,5
18 martie 2002	48,1
20 octombrie 2011	48,8

Populația din partea estică a județului, adică în depresiunea Gheorgheniului și Ciucului este predominant catolică, în zona Toplița ortodoxă iar în zona Odorhei-Cristur reformată, unitariană și catolică.

Există o strânsă legătură a distribuției formelor de relief, a constituției lor geografice-geologice cu ocupația populației în județul Harghita .

Astfel olăritul este considerat unul din cele mai vechi meșteșuguri, care s-a dezvoltat în zonele unde materia primă era mai ușor de procurat; astfel s-a dezvoltat ceramica pictată și smălțuită din Corund și ceramica neagră din Dănești.

Activitățile industriale s-au dezvoltat pentru exploatarea și prelucrarea primară a

lemnului, industria textilă, extracția pe scară redusă a minereului de fier, a piritelor cuprifere, a sării și apelor minerale. De asemenea s-a dezvoltat extracția de materiale de construcții din carierele existente în județ.

Densitatea localităților în județ și în România

	Harghita	România
număr orașe / 100 km ²	1,4	1,1
număr sate / 100 km ²	3,5	5,6

Secțiunea 5: Căi de transport;

Caracteristică pentru județul Harghita este densitatea mai mică a căilor de comunicații în comparație cu alte județe datorită reliefului muntos.

a) Căile de transport rutiere este format din drumuri europene, naționale, județene și comunale. Singurul drum european care tranzitează județul Harghita este E 578, pe ruta Băile Tușnad-Miercurea Ciuc-Gheorgheni-Toplița și însumează 120,5 km. Ca drumuri naționale, avem: DN 11B: Cozmeni-Casinu Nou (spre Târgu Secuiesc); DN 12A: Miercurea Ciuc-Lunca de Jos; DN 12C: Gheorgheni-Lacu Roșu; DN 13 A: Miercurea Ciuc-Odorheiu Secuiesc-Praid; DN 13B: Gheorgheni-Praid; DN 13C: Lupeni-Cristuru Secuiesc-Secuieni (spre Sighișoara) și DN 15: Toplița-Tulgheș. Rețeaua de drumuri naționale însumează 443,508 km.

Drumurile județene totalizează 878,199 km, iar printre cele mai tranzitate sunt DJ 138 Odorheiu Secuiesc - Gheorgheni și 137 Odorheiu Secuiesc - Mugeni - Cristuru Secuiesc. Starea drumurilor europene, naționale și județene este în general bună. Singurul tunel rutier este cel de la Lacu Roșu pe DN 12C, cu o lungime de 155 metri, lățime de 9,8 metri și înălțime de 7 metri.

b) Căile de transport feroviare sunt determinate de relief: astfel, depresiunile Ciuc și Giurgeu sunt legate de linia de cale ferată din valea Oltului și Mureșului, linia 400 între kilometrii 333 și 454, traversând județul în direcția N-S, construită la sfârșitul secolului al XIX-lea. Linia ferată se bifurcă la Siculeni, linia 501 de la kilometrul 0 la kilometrul 32, asigurând astfel circulația spre Moldova prin pasul Ghimeș-Palanca, iar de la Odorheiu Secuiesc, linia 308 de la kilometrul 0 la kilometrul 33, spre podișul

Transilvaniei, municipiul Sighișoara.

Rețeaua de căi ferate din zona Odorhei – Cristur este foarte săracă: două linii secundare, linia 308, Sighișoara - Odorheiu Secuiesc și linia 307 Praid - Tg. Mureș.

Lanțul muntos al Harghitei desparte județul în două și astfel între municipiile Miercurea-Ciuc și Odorheiu Secuiesc nu există linie de cale ferată.

Lungimea totală a liniilor de cale ferată în exploatare este de 213 km, din care 165 km cale ferată electrificată. Pe rețeaua de căi ferate există trei tuneluri, astfel:

- Tunel Livezi Ciuc - linia ferată 501, km.128+365-129+587 ; lungime = 1222 m.; lățime = 5 m.; înălțime = 5,7 m.; fără instalații de evacuare a fumului și gazelor toxice; fără posibilități de evacuare a persoanelor;

- 4 refugii din 250m în 250m, stânga-dreapta, capacitate 20 persoane (3x2m);

- 36 refugii din 25m în 25m, stânga-dreapta, capacitate 6 persoane (2x1,5m);

- Tunel Izvoru Olt - linia ferată 400, km.128+047-128+284 ; lungime = 237 m.; lățime = 6,7 m; înălțime = 6,8 m; fără instalații de evacuare a fumului și gazelor toxice; fără posibilități de evacuare a persoanelor; fără refugii pentru adăpostirea persoanelor;

- Tunel Sărmaș - linia ferată 400, km 175+570-175+777 ; lungime = 207 m; lățime = 5,6 m.; înălțime = 6,6 m; fără instalații de evacuare a fumului și gazelor toxice; fără posibilități de evacuare a persoanelor; fără refugii pentru adăpostirea persoanelor.

Tot pe linia ferată 501 este viaductul Caracău (Livezi Ciuc) cu o lungime de 252 m, cu înălțimea de 40 m.

c) Din punct de vedere al rețelelor de conducte magistrale, județul Harghita este tranzitat de următoarele conducte de transport gaze naturale:

- conducta DN 800 mm. Coroi – Bordoșiu – Cristuru Secuiesc – Felicieni – Bățani – Onești;

- conducta DN 700 mm. Tigmandru – Nadeș – Hetiur – Mugeni – Felicieni – Bățani – Onești.

În zona Odorheiu Secuiesc, din aceste conducte se realizează alimentarea cu gaze naturale a localităților din județ, acestea se ramifică astfel:

- conductă transport gaze naturale DN 300 mm Cristuru Secuiesc - Odorheiu Secuiesc - Vlăhița - Miercurea Ciuc - Sândominic - Bălan, respectiv Gheorgheni;
- conductă transport gaze naturale DN 400 mm Miercurea Ciuc - Băile Tușnad;
- conductă transport gaze naturale DN 120 mm Gheorgheni - Toplița.

Secțiunea 6: Dezvoltare economică

Profilul economic al județului prezintă elementele unei puternice dependențe de silvicultură și prelucrarea lemnului, agricultură și industrie alimentară, industrie ușoară, ramuri industriale intensiv utilizatoare ale forței de muncă fizice. Pornind de la resursele materiale și umane existente, economia județului Harghita prezintă un înalt grad de varietate și complexitate, cu reale posibilități de dezvoltare. Prin promovarea și definitivarea unor programe de reformă economia județului dă garanția dezvoltării și consolidării structurilor economiei de piață.

Turismul, una din ramurile de perspectivă ale economiei județului Harghita dispune de un potențial natural și amenajat foarte valoros.

Zonele cu industrializare medie sunt amplasate în municipiile și orașele județului, predominând industria de prelucrare a lemnului (în toate municipiile și orașele), industria ușoară – confecții (în municipiile Miercurea Ciuc, Odorheiu Secuiesc, Gheorgheni și Toplița), prestări de diverse servicii, extracție și îmbuteliere apă minerală (Bilbor, Borsec, Sâncrăieni, Miercurea Ciuc), fabrici de bere (Miercurea Ciuc, Sânsimion), etc.

În comunele din zona de competență predomină activitatea de debitare a materialului lemnos cu 2-3 gatere și prelucrare parțială.

La nivelul județului nu există depozite sau rezervoare de produse petroliere, iar ca exploatări miniere acestea sunt subterane – mina de sare Praid, sau de suprafață la Tușnad, Voșlăbeni, Suseni, Sândominic.

Conform Anuarului Statistic al României în județul Harghita (cu o suprafață de 6.639 km²) există 394.985 ha teren agricol, din care pajiști naturale: 154.525 ha pășuni și 165.718 ha fânețe, 795 ha livezi, teren arabil/culturi: 7.500 ha cartofi, 25.130 ha cereale, 147 ha sfeclă, iar 41170 ha altele.

Terenul agricol al județului Harghita cuprinde 406,950 ha din care, 92,766 ha teren arabil (22,9%) revenind în medie 0,26 ha pe cap de locuitor. Existența în județ a peste 311.313 ha de pajiști naturale asigură condiții favorabile creșterii animalelor, sector preponderent în asigurarea veniturilor în agricultură.

În ceea ce privește structura culturilor, există o mare diferență între zonele geografice din județ. În zona Odorheiu Secuiesc și Cristuru Secuiesc, unde clima este mai blândă, cerealele păioase și porumbul ocupă cea mai mare parte a suprafețelor arabile. Suprafețele mici sunt cultivate cu legume, sfeclă de zahăr și cartofi.

În zonele Ciucului, Gheorghenilor și Toplița, păioasele (orz, orzoaică, seară) și cartoful ocupă locul principal, fiind urmat de cultura sfeclei de zahăr.

Cartoful de consum și sămânță, de categorii biologice superioare, se cultivă pe suprafețe mari în localitățile Tușnad, Sânmartin, Sânsimion și Miercurea Ciuc. Producția anuală de cartofi în județul Harghita poate atinge 200.000 tone/an.

Suprafața fondului forestier este de 264.109 hectare, constituie principala bogăție naturală și resursă de dezvoltare economică a județului.

Situația din județul Harghita, a suprafețelor agricole conform SST 2021, privind categoriile de folosință:

Suprafața agricolă	391335 ha	100 %
Ter arabil	72597	18,55 %
Pășuni	139207	35,57 %
Fâneață	178519	45,62 %
Vii	34	0,01
Livadă	978	0, 5

Datorită condițiilor agricole specifice din județul Harghita, cum ar fi, un număr foarte mare de exploatații mixte cu dimensiuni mici și mijlocii, exploatații specializate pe creșterea animalelor și pe culturi vegetale, nu putem să separăm producția agricolă pe cele două sectoare principale, respectiv:

- producția vegetală;
- producția zootehnică.

Dezvoltarea celor două sectoare este influențată de o serie de factori comuni și specifici, cum ar fi:

- piața de desfacere;
- prețul de valorificare;
- existența unităților de procesare pentru produsele principale și secundare;
- introducerea sau desființarea cotelor de lapte;
- modalitatea de subvenționare;
- PAC (politica agricolă comună în general);
- subvenții.

Din punct de vedere al turismului județul Harghita dispune de locuri pitorești propice turismului, de stațiuni balneo-climaterice din cele mai frumoase și cunoscute în țară și peste hotare.

Situându-se în zona Carpaților Orientali, turismul și activitatea balneară se pot practica în tot cursul anului, sub formă de cură de aer, băi de ape minerale, ascensiuni și sporturi de iarnă.

În zona de competență sunt trei stațiuni balneare și climaterice de interes național Borsec, Băile Tușnad, Lacu Roșu, 20 de stațiuni locale, trei lacuri naturale și trei artificiale. Hotelurile, motelurile, pensiunile, cabanele turistice, champingurile și vilele existente în zona de competență asigură posibilitatea de cazare pentru numeroși turiști, capacitatea de primire turistică a județului, fiind prezentată în Anexa nr. 8 sursa INS - Direcția Județeană de Statistică Harghita.

Resurse naturale

Constituția petrografică a teritoriului județului Harghita a determinat varietatea zăcămintelor de substanțe minerale utile, care se regăsesc ca zăcăminte de minereuri, de combustibil și sub formă de roci utile.

Zăcămintele de minereuri sunt în zona montană:

- zăcămintele de minereu de fier se găsesc în munții Harghita la Mădăraș, Lueta și Vlăbița;
- zăcămintele de mercur sunt legate de andezitele caolinizate de la Mădăraș și de piroclastitele caolinizate de lângă Sântimbru;

- zăcămintele de sulfuri polimetalice sunt localizate la Bălan în munții Hășmașu Mare și cuprind în principal pirită și o proporție mai mică calcopirită, galenă, blendă; se mai găsesc și la Ditrău – Jolotca în Munții Giurgeu.

Zăcămintele de combustibil sunt localizate în depresiunile intramontane, mai precis de mlaștinile cutrofe și sunt reprezentate de turbă exploatată la Ciceu și Miercurea Ciuc. Mici zăcăminte se mai găsesc în depresiunile Bilbor și Borsec cu intercalații de lignit între stratul de nisip.

Zăcămintele de sare apar în zona subcarpatică, unde exploatarea sării se face în salina de la Praid.

Rocile utile, numite roci de construcție sunt exploatate în cariere situate în zona montană din munții Harghita, Giurgeu și Gurghiu. Cel mai bine reprezentate sunt zăcămintele de andezide, calcare, argile, gresii și marne; nisipurile și pietrișurile sunt exploatate cu precădere din albia râurilor.

Andezitele se găsesc în munții vulcanici și sunt legalizate la Chileni, Făget - Voșlăbeni, Căpâlnița, Jigodin, Maiul – Vlăhița, Praid. Andezite sub formă de aglomerate vulcanice se găsesc la Sânsimion, Sărmaș și Văcărești, iar andezite în asociere cu alte minerale apar la Limbus – Remetea, Lăzărești, Băile Tușnad, Zetea, Sâncrăieni și Șumuleu. Din categoria rocilor magmatice de adâncime în județul Harghita se găsesc sienite la Ditrău.

Calcarele și travertinul se găsesc la Sândominic, Delnița și Merești. Conglomerate și gresii calcaroase în apa din localitatea Lueta. Travertinul este localizat la Borsec, iar aragonitele lângă Corund. Marmure (roci metamorfice de tipul calcarelor cristaline) se găsesc în zona montană Izvorul Mureșului, unde zăcăminte exploatabile sunt la Sândominic, Voșlăbeni și Lăzarea. Zăcămintele de argile sunt în zona subcarpatică la Corund, Suseni, Odorheiu Secuiesc și Sărmaș. Marnele se găsesc la Brădești și Lueta. Exploatări de zăcăminte sistate sunt la Bălan.

Izvoarele minerale o sursă foarte importantă pentru județul Harghita a căror prezență este legată de activitatea postvulcanică cu manifestări în arealul montan, dar și în cel al dealurilor subcarpatice. În prezent aceste ape minerale sunt utilizate doar în

mică măsură, în scop balnear, pe fondul scăderii turismului balnear la nivel național. Resursa de ape minerale este valorificată în prezent în principal pentru îmbuteliere.

Arealul în care se găsesc aceste izvoare se caracterizează prin emanații de gaze numite mofete (CO_2 și H_2S), izvoare carbogazoase sulfuroase cu temperatură de 20-28 grade Celsius. Caracteristicile chimice și gradul de mineralizare al izvoarelor, destul de variat impun încadrarea acestora în mai multe grupe: izvoare carbogazoase simple, izvoare feruginoase, izvoare feruginoase carbonatate, izvoare bicarbonatate calcice, izvoare bicarbonatate sodice, izvoare clorurate-sodice și izvoare sulfuroase. Răspândirea acestora în depresiunile intramontane din vecinătatea munților vulcanici și în aglomeratele vulcanice de la baza munților Harghita:

- izvoare feruginoase – Depresiunea Ciucului la Dănești, Mihăileni, Racu, Miercurea Ciuc, Sântimbru Băi, Bancu, Lăzărești și Băile Tușnad;
- izvoare feruginoase – bicarbonatate – Depresiunea Giurgeu și Homoroadelor;
- izvoare bicarbonatate calcice – Depresiunile Bilbor și Borsec;
- în Depresiunea Cașin izvoarele au conținut bogat de CO_2 , dar unele sunt feruginoase și bicarbonatate calcice;
- izvoare clorosodice – pe văile Târnavă Mare și Corund, la Odorheiu Secuiesc, Filiaș și Praid.

Secțiunea 7: Infrastructuri locale

7.1. Instituții

În județul Harghita sunt următoarele instituții, grupate pe domenii de activitate:

a) Ordine și siguranță publică:

- Inspectoratul pentru Situații de Urgență „Oltul” al Județului Harghita
- Inspectoratul Județean de Poliție Harghita
- Inspectoratul de Jandarmi Județean Harghita
- Structura Teritorială pentru Probleme Speciale Harghita

b) Sociale:

- Agenția Județeană pentru Ocuparea Forței de Muncă Harghita
- Agenția Județeană pentru Plăți și Inspecție Socială Harghita
- Agenția Națională pentru Locuințe, Oficiul Teritorial Târgu Mureș, Județul HR

- Casa Județeană de Pensii Harghita
- Centrul de Prevenire Evaluare și Consiliere Antidrog Harghita
- Comisariatul Județean pentru Protecția Consumatorilor Harghita
- Inspectoratul Teritorial de Muncă Harghita

c) Sănătate:

- Direcția de Sănătate Publică Harghita
- Casa Județeană de Asigurări de Sănătate Harghita

d) Cultură, sport, turism:

- Direcția Județeană pentru Cultură
- Direcția Județeană pentru Sport și Tineret
- Sport Club Miercurea Ciuc
- Autoritatea Națională de Turism
- Complexul Sportiv Național Izvoru - Mureșului

e) Agricultură și creșterea animalelor:

- Agenția de Plăți și Intervenție pentru Agricultură - Centrul Județean Harghita
- Agenția Națională a Îmbunătățirilor Funciare
- Direcția pentru Agricultură Harghita
- Inspectoratul Teritorial pentru Calitatea Semințelor și Materialului Săditor Harghita
- Oficiul Județean de Plăți pentru Dezvoltare Rurală și Pescuit Harghita
- Oficiul Județean pentru Ameliorare și Reproducție în Zootehnie Harghita
- Direcția Sanitară Veterinară și pentru Siguranța Alimentelor Harghita

f) Economice:

- Administrația Județeană a Finanțelor Publice Harghita
- Direcția Generală Inspecție și Supraveghere Teritorială a Activităților Miniere și a Operațiunilor Petroliere
- Direcția Județeană de Statistică Harghita
- Biroul Vamal de Interior Harghita
- Inspectoratul Județean pentru Concurență Harghita
- Inspectoratul Județean în Construcții Harghita

- Oficiul de Cadastru și Publicitate Imobiliară Harghita
- Oficiul Registrul Comerțului de pe lângă Tribunalul Harghita

e) Altele:

- Agenția Rutieră Română Harghita
- Compania Națională de Autostrăzi și Drumuri Naționale din România
- Agenția pentru Protecția Mediului Harghita
- Direcția Județeană Harghita a Arhivelor Naționale
- Direcția Silvică Harghita
- Garda Națională de Mediu - Comisariatul Județean Harghita
- Inspectoratul Școlar Județean Harghita
- Serviciul Județean de Metrologie Legală Harghita
- Sistemul de Gospodărire a Apelor Miercurea Ciuc

În județul Harghita există un număr de 131 unități de învățământ cu personalitate juridică de stat și 6 private, cu 265 de unități subordonate din punct de vedere administrativ la care, sunt înscriși un total de 50867 elevi și preșcolari.

De asemenea, în județul Harghita funcționează 67 instituții publice, la care se adaugă autoritățile administrației publice locale din cele 67 unități administrativ teritoriale și Consiliul Județean Harghita.

Ocrotirea sănătății se asigură în 6 spitale, 20 de policlinici, 542 de cabinete medicale de familie, 5 stații de ambulanță, 11 substații și 5 stații S.M.U.R.D.

Unități sanitare

PRINCIPALELE UNITĂȚI SANITARE

Județul Harghita	Spitale	Cabinete medicale	Policlinici	Farmacii	Cabinete sanitar-veterinare SC/CMVI	Puncte farmaceutice și depozite veterinare
2023	6	542	20	131	30/31	23

7.2. Rețele de utilități

Rețele de alimentare cu apă: sunt realizate în toate municipiile și orașele județului, precum și în 46 comune, iar 12 localități nu au sistem centralizat de alimentare cu apă.

Rețele de canalizare: sunt realizate în toate municipiile și orașele județului și la 34 comune, în 7 comune există proiecte de realizare a rețelelor de canalizare în diferite stadii de execuție, iar 17 localități nu au rețele de canalizare.

Rețele de alimentare cu energie electrică: sunt realizate în toate municipiile, orașele și comunele județului.

Energia electrică necesară consumatorilor casnici, industriali și pentru utilizatorii din sectorul terțiar din județul Harghita este furnizată acestora de către Sistemul Energetic Național. Aceasta este distribuită consumatorilor din teritoriu prin intermediul liniilor electrice de transport de înaltă (220 kV, 110kV) și medie tensiune (20kV), precum și stațiilor și posturilor de transformare.

Este subliniat faptul că aceste linii și stații de transformare au fost amplasate astfel încât să interconecteze centralele electrice și, de asemenea, să alimenteze marii consumatori industriali, concentrați. În prezent, aceștia dispărând, pe ansamblu puterea instalată, precum și consumul au scăzut, iar amplasarea consumatorilor în teritoriu a devenit dispersată, noile zone de interes fiind de multe ori depărtate de vechile platforme industriale care erau marii consumatori de energie electrică.

Județul Harghita este tranzitat de linia electrică de înaltă tensiune LEA 220 kV CHE Stejaru – Bicaș – CTE Fântânele, care trece prin zona localității Gheorgheni, acolo unde este amplasată Stația Electrică de Transformare Gheorgheni 220/110/20 kV.

Pe lângă această stație, în județ mai sunt amplasate stațiile de transformare 110/20 kV: Miercurea Ciuc, Tractorul (la fosta fabrică de tractoare din Miercurea Ciuc), Tușnad, Oltul (Miercurea Ciuc), Vlăhița, Homorod, Odorheiu Secuiesc, Cristuru Secuiesc, Ciceu, Bălan, Fagul, Voșlăbeni, Bucin, Toplița.

Alimentarea acestor stații se face atât din LEA 220 kV menționată mai sus, cât și din linii electrice aeriene LEA 110 kV, traseele principale de amplasare ale acestora

fiind Gheorgheni – Toplița, Gheorgheni – Miercurea Ciuc – Băile Tușnad, precum și CTE Fântânele - Cristuru Secuiesc – Odorheiu Secuiesc – Vlăhița – Miercurea Ciuc.

Sisteme de alimentare centralizată cu energie termică (SACET) au fost realizate în municipiile Miercurea Ciuc, Gheorgheni, Toplița și Odorheiu Secuiesc și în orașele Borsec, Băile Tușnad, Cristuru Secuiesc și Vlăhița. Între anii 1998-2008 au fost scoase din funcțiune sistemele de alimentare centralizată cu energie termică (SACET) din municipiul Toplița și din orașele Băile Tușnad și Borsec, fiind înlocuite cu sisteme locale de producere a energiei termice pentru încălzire și preparare a apei calde menajere (funcționând pe gaze naturale la Băile Tușnad și pe combustibil solid la Toplița și Borsec).

Rețele de alimentare cu gaze naturale sunt realizate în 3 municipii și 4 orașe, precum și în 29 de comune.

Societățile comerciale care administrează rețeaua alimentate cu gaze naturale: Delgaz Grid România S.A., S.C.Hargaz Harghita Gaz S.A..

7.3. Locuri de adunare și cazare a sinistraților

Autoritățile administrației publice locale au executat recunoașterea și au inventariat locurile de adunare și de cazare a sinistraților în situații de urgență.

Situația locurilor/spațiilor de evacuare în situații de urgență este prezentată în Anexa nr.9.

Situația mijloacelor de avertizare și alarmare la nivelul județului Harghita este prezentată în Anexa nr.10

Măsuri corespunzătoare de evitare a manifestării riscurilor, de reducere a frecvenței de producere ori de limitare a consecințelor acestora, pe tipuri de riscuri sunt prezentate în Anexa nr.11

Secțiunea 8: Specific regional/ local

Fiind situat în zona centrală a României și între lanțurile muntoase, influențele dinspre/înspre vecinătăți sunt practic nesemnificative. Vecinii pot fi influențați de efectele negative ale creșterii debitelor pe cursurile superioare ale râurilor și pâraielor

care izvorăsc de pe teritoriul județului Harghita: Olt, Mureș, Trotuș, Târnava Mare, Târnava Mică și Bistricioara.

Riscurile potențiale în județele vecine, care pot afecta zona de competență a Inspectoratului pentru Situații de Urgență „Oltul” al Județului Harghita, sunt prezentate în Anexa nr.12.

Capitolul III

ANALIZA RISCURILOR GENERATOARE DE SÎTUAȚII DE URGENȚĂ

Conform analizelor făcute pe baza datelor, evidențelor statistice, a studiilor și prognozelor, la nivelul unității administrativ – teritoriale, respectiv la nivelul județului Harghita, se pot manifesta următoarele tipuri de riscuri, generatoare de situații de urgență:

- riscuri naturale;
- riscuri tehnologice;
- riscuri biologice;
- riscul de incendiu;
- riscuri sociale;
- alte tipuri de riscuri.

Secțiunea 1: Analiza riscurilor naturale

Tipurile de risc naturale și riscurile asociate, generatoare de situații de urgență ce se manifestă în județul Harghita aceste fenomene pot apărea pe toată suprafața județului.

a) Fenomenele hidro-meteorologice periculoase (furtuni și viscol, inundații, căderi masive de zăpadă, temperaturi extreme),

- inundații - acest fenomen afectează și județul Harghita, acestea nu sunt previzibile și există fluctuații de la an la an, zonele în care apare această manifestare a fenomenelor meteo sunt diverse;

- furtuni, tornade, secetă, îngheț, etc;

b) incendii de pădure (incendii la fondul forestier, incendii de vegetație uscată, incendii la culturi de cereale păioase);

c) avalanșe;

d) fenomene distructive de origine geologică;

- cutremure;
- alunecări de teren.

Obiectivele care pot fi afectate de tipurile de risc ce se manifestă în județul Harghita, inclusiv cele naturale sunt prevăzute în Anexa nr. 13. Harta cu distribuția riscurilor naturale din județul Harghita sunt prevăzute Anexa nr.14. Reguli de comportare în cazul producerii unor situații de urgență sunt prevăzute Anexa nr.15. Obiective surse de risc social la nivelul zonei de competență sunt prevăzute în Anexa nr.16.

a. Fenomene hidro-meteorologice periculoase:

Fenomene meteorologice periculoase – din categoria acestor fenomene fac parte ca riscuri asociate: furtuni și viscol, inundații, căderi masive de zăpadă, temperaturi extreme cu depuneri de gheață, chiciură, înghețuri timpurii sau târzii, polei, poduri de gheață pe apă (zăpor). Dacă căderile masive de zăpadă, mai ales însoțite de vânt care să spulbere zăpadă și să formeze blocări pe drumurile publice, sunt fenomene mai rare datorită configurației terenului, care nu permite dezvoltarea unor vânturi puternice la sol, grindina, este un fenomen destul de des întâlnit pe teritoriul județului, mai ales în partea de vest a acestuia. Cauza producerii acestui fenomen este tocmai configurația terenului. Vara, când bat vânturile dinspre vest, de pe podișul Transilvaniei, acestea întâlnesc lanțul muntos, cu înălțimi de peste 1500 m, care le oprește înaintarea, masele de aer cald saturate de vapori de apă fiind deviate de la orizontală și direcționate spre înălțimi. La altitudini relativ mari, la care se ridică, sunt răcite brusc, și formează grindină. Din această cauză, acest fenomen este întâlnit mult mai des în partea de vest a județului decât în restul teritoriului.

În localitatea Cozmeni în anul 2021 au avut loc căderi de grindină care au produs importante pagube materiale și agricole, cele mai semnificative fiind la casele de locuit și la culturile agricole.

Cum am arătat mai sus, la nivelul solului, mai ales în depresiunile intramontane, circulația aerului este mult încetinită datorită obstacolelor naturale, pe înălțimi acest lucru nu mai este valabil. Aici, deplasările de mase de aer sunt accelerate, formând, mai

ales în pasuri și trecători adevărate furtuni, cu viteze ale vântului ce depășesc 100 Km/oră. Cel mai des, aceste fenomene sunt întâlnite în zonele Bilbor – Tulgheș – Toplița, Frumoasa – Lunca de Jos, Sînmartin - Plăieșii de Jos – Băile Tușnad, Vlăhița – Miercurea Ciuc. În aceste zone, urmare a vântului puternic, sunt și cele mai mari suprafețe de doborâturi de pădure, ce se cifrează la sute de hectare.

Furtuni se pot produce în toată zona de competență în toate anotimpurile: primăvara, vara și toamna, acestea pot fi combinate cu ploaie, grindină, vânt puternic și frecvente descărcări electrice.

De asemenea, urmare a manifestărilor violente a fenomenelor, se pot produce pierderi de vieți omenești și a animalelor acestora, prin surprinderea de aceste fenomene, în câmp deschis sau neadăpostite, electrocutări prin trăsnet, surparea unor construcții sau căderea unor obiecte. Totodată fenomenele meteo înregistrate afectează mediul, prin ruperea copacilor, brazilor, înregistrându-se pagube importante în sectorul silvic; doborârea acestora afectează circulația pe căile de comunicații, afectează alimentarea cu utilități, în general alimentarea cu energie electrică sau liniile de telefonie.

Iarna, căderile masive de zăpadă sunt însoțite uneori de viscol, ce pot produce avarii (distrugerii) la construcții, înzăpezirea căilor de comunicații rutiere, prăbușirea de arbori, afectarea sistemului de alimentare cu energie electrică și sistemului de telecomunicații județean, precum și aprovizionarea cu bunuri de primă necesitate a populației și materii prime și materiale pentru operatorii economici.

Un exemplu fiind doborâturile de vânt din luna februarie 2020 au afectat o suprafață totală de 38.064 hectare din județul Harghita. Estimăm un volum afectat de 838.000 metri cubi.

Inundații

Inundațiile sunt cele mai des întâlnite hazarde de origine naturală de pe teritoriul județului. Având în vedere relieful muntos, cu pante relativ abrupte, colectarea apelor pluviale sau a celor provenite din topirea zăpezilor este foarte rapidă, formând viituri pe cursurile râurilor și a pâraielor, fapt ce duce la creșterea bruscă a nivelului apei și revărsarea acestora. Aceasta este una din caracteristicile inundațiilor provocate de ploi

sau topirea bruscă a zăpezii. O altă caracteristică este durata lor scurtă, dacă nivelul apei crește brusc, în medie cam într-o jumătate de oră de la nivelul normal la cota de inundații, la fel de repede (1-2 ore) și scade. Deoarece scurgerea apelor de pe pantele dealurilor și munților este foarte rapidă, fiind accentuată și de tăierile masive de pădure din ultimii ani, albiile râurilor, dar în special a pâraielor fiind înguste, panta de scurgere a apei este mare, se formează pe cursurile acestora torenți și viituri foarte rapide. Atât apele ce se scurg, cât și torenții formați, angrenează în drumul lor vegetația uscată și alți flotanți, dar și nămol și pietriș de pe fundul albiei, ce se depun în porțiunile mai line ale cursului apei sau la întâlnirea unor obstacole cum ar fi poduri și podețe subdimensionate, formând baraje și creșterea nivelului apei în amonte, în final inundând albia majoră.

Din analiza cauzelor inundațiilor provocate de ploi sau topirea bruscă a zăpezilor, rezultă că marea lor majoritate (aproximativ 70%) se datorează tocmai faptului că pe malurile apelor sunt depozitate materialele rezultate din exploatarea pădurilor sau deșeuri de toate tipurile, precum și a subdimensionării deschiderii și înălțimii podurilor și podețelor. Angrenând diferite deșeuri, în special cele rezultate din activitatea umană, se creează și premisele poluării apelor și dispariția faunei acvatice.

Protecția împotriva efectelor inundațiilor provocate de torenții formați în urma ploilor torențiale sau a topirii bruște a zăpezilor și micșorarea pagubelor, se poate face prin decolmatarea fundurilor albiei, curățarea acestora de vegetație, interzicerea depozitării pe maluri a diferitelor materiale, precum și dimensionării corecte a deschiderii și înălțimii podurilor și podețelor.

O altă cauză a inundațiilor este formarea zăpoarelor de gheață, fenomen întâlnit în special iarna, la încălzirea accentuată a vremii, sau primăvara, la topirea zăpezii. Din cauza precipitațiilor sub formă de zăpadă, debitele râurilor și pâraielor scad și sub acțiunea frigului, se formează poduri de gheață. Când intervine o încălzire mai rapidă a vremii, zăpada se topește, nivelul apei crește, iar gheața este ruptă și sloiurile angrenate de ape. În locurile unde albia se lățește, deci adâncimea apei este mai mică, sau în locuri mai înguste, sloiurile ating fundul apei sau obstacolele de pe mal și se blochează, formând baraje naturale de gheață. Lungimea acestor aglomerări de multe ori poate

ajunge la 1-2 Km sau chiar mai mult, iar grosimea (înălțimea) barajului de 1-2 m sau chiar mai mult. În general, acest fenomen este prezent pe râul Bistricioara, iar pentru spargerea acestor baraje, de cele mai multe ori, este necesară intervenția echipei pirotehnice, cu exploziv.

Protecția împotriva efectelor inundațiilor provocate de zăpoare de gheață este mult mai ușor de realizat, deoarece formarea zăpoarelor durează de obicei 1-2 zile. Micșorarea pagubelor, se poate face prin supravegherea atentă a vremii și a cursului apei, precum și intervenția timpurie în cazul observării începutului formării zăpoarelor.

Pe timpul iernii, căderile masive de zăpadă, reprezintă un fenomen ce se poate produce în toată zona de competență, și care poate provoca blocarea căilor de circulație rutieră și feroviară, mai ales în zona creștelor montane și trecătorilor. Cele mai afectate zone de acest fenomen, sunt cele din nordul, nord-estul, estul, sud-estul și centrul județului, în speță, zona lanțurilor muntoase, care traversează județul Harghita de la nord la sud.

Conform statisticilor, căderile masive de zăpadă duc în general la blocarea căilor de comunicații, extrem de rare cele feroviare și cu preponderență cele rutiere; cele mai afectate de aceste fenomene sunt următoarele rute:

- Frumoasa – Lunca de Sus pe DN 12 A;
- Miercurea Ciuc – Harghita Băi pe DJ 138 A;
- Zetea – Valea Strâmbă pe DJ 138;
- Joseni – Bucin pe DN 13 B;
- Gheorgheni – Lacu Roșu pe DN 12 C;
- Toplița – Borsec pe DN 15.

Tornadele sunt manifestări ale fenomenelor meteorologice periculoase, atipice pentru teritoriul județului Harghita, unde până în prezent nu s-au înregistrat.

Seceta - apariția unor perioade de timp sărace în precipitații atmosferice, îndeosebi în perioada mai-august, însoțite de deplasarea maselor de aer uscat, determină apariția fenomenului de secetă, care poate afecta populația, culturile de plante, efectivele de animale, pădurile de rășinoase și foioase.

În urma acestui fenomen, debitele cursurilor de apă scad determinând scăderea cantității de apă din pânza freatică și totodată din fântâni. Odată cu apariția acestui fenomen și apariția vegetației uscate, crește posibilitatea producerii de incendii de mari proporții și se îngreunează intervenția pentru limitarea și lichidarea acestora. La nivelul județului Harghita datorită așezării geografice și climei specifice, seceta, este un fenomen care nu se manifestă pe zone întinse.

Înghețul este fenomenul foarte des întâlnit în toate localitățile județului, îndeosebi în depresiunile intramontane, în perioada de iarnă, octombrie – aprilie, dar foarte frecvent se înregistrează și înghețul timpuriu, lunile august-septembrie și de îngheț târziu, luna mai. Iarna apar frecvent poduri și baraje de gheață, pe pârâul Bistricioara, precum și depuneri de gheață pe conductorii electrici, care îngreunează desfășurarea activităților social-economice și a transportului pe liniile feroviare, impunând o intervenție promptă, frecventă a organismelor abilitate pentru înlăturarea disfuncționalităților apărute. De asemenea, acest fenomen poate afecta comunicațiile, prin afectarea rețelilor fixe de telefonie.

b. Incendii la fondul forestier/vegetație/culturi de cereale păioase:

Incendiile de pădure fac parte din riscurile naturale cu frecvență destul de mare de pe teritoriul județului. Deși de cele mai multe ori, aceste fenomene se datorează activității sau mai corect spus, neglijenței umane, sunt dese și situațiile în care acestea sunt produse ca urmare a descărcărilor electrice atmosferice (trăsnete).

Acestea se pot produce în toată zona de competență, mai ales primăvara și toamna când vegetația este uscată, sau vara când este secetă. Zonele cele mai vulnerabile privind izbucnirea unor incendii în masă sau de mari proporții la fondul forestier sunt: munții Călimani, munții Bistriței, munții Gurghiului, munții Giurgeului, munții Harghitei, munții Ciucului, munții Nemirei, Parcul Național Cheile Bicazului – Hășmaș.

Incendiile la fondul forestier pot afecta unele localități parțial sau total, impunându-se în situații deosebite evacuarea populației și bunurilor materiale.

Incendiile la vegetația uscată se pot produce în toată zona de competență, mai ales primăvara, ca urmare a igienizării terenurilor prin ardere. Aceste incendii în unele

situații se pot produce și ca urmare a propagării acestora de la incendiile produse la unele culturi de cereale, mai ales în zona localităților Odorheiu Secuiesc și Cristuru Secuiesc. Posibilele incendiile la culturi de cereale nu sunt de amploare deoarece la nivelul județului Harghita se cultivă cereale sporadic, pe suprafețe mici.

Zonele cele mai vulnerabile privind izbucnirea unor incendii la fondul forestier sunt:

- Munții Călimani - poate afecta localitățile: Bilbor, Secu, Călimănel;
- Munții Bistriței - poate afecta localitățile: Borsec, Corbu, Tulgheș;
- Munții Gurghiului - poate afecta localitățile: Ciumani, Joseni, Suseni, Bucin, Remetea, Subcetate, Vârșag;
- Munții Giurgeului - poate afecta localitățile: Vargatac, Kovacipeter, Ditrău, Gălăuțaș, Lăzarea, Sărmaș, Voșlăbeni;
- Munții Harghitei - poate afecta localitățile: Harghita Băi, Băile Tușnad, Vlăhița, Căpâlnița, Cârța, Ciceu, Corund, Dănești, Lueta, Mădăraș, Merești, Ocland, Sâncrăieni, Sânsimion, Sântimbru, Siculeni, Tușnad, Zetea;
- Munții Ciucului - poate afecta localitățile: Frumoasa, Lunca de Jos, Lunca de Sus, Mihăileni, Păuleni Ciuc, Delnița;
- Munții Nemirei - poate afecta localitățile: Sânmartin, Plăieșii de Jos, Ciucsângiorgiu;
- Parcul Național Cheile Bicazului – Hășmaș - ce poate afecta localitățile: Bălan și Lacu-Roșu.

c. Avalanșe:

Configurația geografică a județului Harghita este una predominant montană, înălțimile munților existenți nu depășesc 2.000 metri iar pantele abrupte sunt aproape inexistente. Această structură nu favorizează producerea cu regularitate a acestui fenomen distructiv; până la momentul de referință nu au fost înregistrate avalanșe la nivelul județului, dar ca zonă cu probabilitate de producere este zona Stațiunii Lacu Roșu, însă acestea pot fi de mică amploare.

d. Fenomene distructive de origine geologică:

Cutremure de pământ

Acest fenomen distructiv se poate înregistra la nivelul județului Harghita prin producerea cutremurelor în zonele seismice ale României. Cea mai mare parte (aproximativ 80%) din teritoriul județului Harghita se găsește în zona E a coeficientului seismic, iar restul teritoriul în zona D și F.

Teritoriul județului este despărțit de zona seismică Vrancea prin munții Carpați, prin urmare seismele produse acolo au, în general, o magnitudine mult diminuată. Seismele, cu epicentrul în această zona seismică, care depășesc 5 grade pe scara Richter, sunt resimțite de populație și pot produce victime și/sau pagube materiale. Cele din zona Banatului nu au fost resimțite. Dacă analizăm din punctul de vedere al zonei seismice Făgăraș, riscul producerii unor seisme de magnitudine mare, există pe teritoriul județului, dar din fericire până în acest moment această zonă se menține inactivă.

Indiferent de zona seismică în care se produc cutremurele, pagube materiale importante și/sau victime se pot înregistra în principal în municipiile și orașele județului, unde există clădiri supraetajate și blocuri sau clădiri vechi, cu un grad ridicat de risc.

Alunecări de teren

Alunecările de teren se pot produce în urma ploilor abundente, mai ales primăvara și toamna, mișcărilor tectonice și eroziunii puternice, în special în sud-vestul județului, în zona deluroasă, acolo unde pădurile au fost defrișate masiv. Urmările acestui tip de fenomen pot duce la perturbarea activităților social – economice și pot produce pagube însemnate, atât la nivelul gospodăriilor cetățenești cât și pentru operatori economici, instituții, etc.

Acest fenomen, cu excepția celui care are la bază mișcările tectonice, se datorează existenței unui strat de argilă în imediată apropiere a suprafeței solului. În urma ploilor abundente și de mai lungă durată, solul absoarbe apa pluvială până la adâncimea la care se află argila. Aceasta fiind impermeabilă, apa se va scurge pe suprafața ei, formând un strat alunecos. Datorită faptului că pe pante nu există vegetație, care cu rădăcinile ei să fixeze solul, acesta va aluneca pe stratul de argilă.

În urma analizelor și evidențelor existente, zonele expuse alunecărilor de teren sunt: - Odorheiu Secuiesc;

- Lupeni – Corund – Dealu;
- Atid – Avrămești;
- Feliceni – Mugeni – Porumbeni mari;
- Șimonești;
- Lueta – Merești;
- Mărtiniș – Ulieș – Dârjiu.

Secțiunea a 2-a – Analiza riscurilor tehnologice

Riscurile tehnologice, în ansamblul lor, pot fi identificate la nivelul întregului județ dar cu o probabilitate mai mare de producere în cele patru municipii și cinci orașe. Industria mai ales cea care întrebuințează în procesul de fabricație substanțe periculoase, este destul de slab dezvoltată, dar oricând pe teritoriul județului se pot produce accidente și avarii, care pot duce la scăpări necontrolate ale unor poluanți în mediu. De asemenea, trebuie să amintim și „aportul” agriculturii la posibilitatea producerii unor poluări ale mediului, în primul rând datorită îngrășămintelor chimice folosite, ce poluează apa freatică cu nitrați, nitriți și alte substanțe, precum și folosirea excesivă a unor substanțe toxice pentru combaterea dăunătorilor sau în tratamentul plantelor.

a. Riscuri industriale.

Deși în județul Harghita industria, mai ales cea care să întrebuințeze în procesul de fabricație substanțe periculoase, este destul de slab dezvoltată, oricând și pe teritoriul județului se pot produce accidente și avarii, care pot duce la scăpări necontrolate ale unor poluanți în mediu. De asemenea, trebuie să amintim și „aportul” agriculturii la posibilitatea producerii unor poluări ale mediului, în primul rând datorită îngrășămintelor chimice folosite, ce poluează pânza freatică cu nitrați, nitriți și alte substanțe, precum și folosirea excesivă a unor substanțe toxice pentru combaterea dăunătorilor sau în tratamentul plantelor. Lista operatorilor economici sursă de risc chimic din județul Harghita Anexa nr.17. Harta cu dispunerea riscurilor chimice, tehnologice și radiologice Anexa nr. 18.

b. Riscuri de transport și depozitare de produse periculoase :

- b1. transport rutier;
- b2. transport feroviar;

b3. transport fluvial și maritime: nu este cazul;

b4. transport aerian

b5. transport prin rețele magistrale: Teritoriul județului Harghita este traversat de o conductă magistrală de gaze naturale ce asigură legătura între Podișul Transilvaniei și Moldova, prezentând pericol de explozie ca urmare a fisurării sau ruperii conductei, determinate de alunecări de teren sau acțiune intenționată.

Din datele și evidențele statistice deținute nu s-au înregistrat evenimente notabile, dar în cazul producerii, acestea ar avea efecte deosebite asupra mediului, bunurilor și populației.

Posibilele accidente se pot produce pe rețeaua rutieră și feroviară, pentru transportul materialelor periculoase. Riscul cu cea mai mare probabilitatea de producere se identifică a fi cel din activitățile de transport, existând la nivelul județului rețele de căi de comunicații, atât rutiere cât și feroviare utilizate de transportatori, transporturile anunțate sunt monitorizate de către instituțiile abilitate.

Accidente cu produse periculoase pe timpul activității de transport

Pe drumurile naționale și județene ce străbat teritoriul județului se transportă cantități apreciabile și cu frecvență relativ mare de diferite substanțe periculoase.

Rutele cele mai utilizate, sunt E578 (Băile Tușnad, Toplița), DN-12A (Lunca de Sus, Miercurea Ciuc, DN-13A (Miercurea Ciuc, Odorheiu Secuiesc, Praid) cu ramificația la Odorheiu-Secuiesc spre Sighișoara (DJ-137), DN-12C (Lacul Roșu, Gheorgheni), DN-13B (Gheorgheni, Praid), DN-15 (Tulgheș, Toplița).

Astfel, pe drumurile naționale ce fac legătura cu Moldova (DN-12A, DN-12C și DN-15) intră în județ transporturi de clor, care transportă cantități variabile de clor. Acesta este folosit la stațiile de tratare a apei din județ și este transportat pe DN-13 și DJ-137 spre Odorheiu Secuiesc și Cristuru Secuiesc, pe E578 spre Gheorgheni, Toplița și Băile Tușnad și pe DJ-127B spre Bălan, sau din județele limitrofe (în special județul Covasna).

În cazul producerii unui accident de circulație, în care să fie implicat un autovehicul ce transportă astfel de substanțe, pe lângă poluarea solului și a apei de suprafață, în funcție de cantitatea de substanță toxică deversată, se poate crea și un nor

de vapori toxici, care poate afecta mediul și pune în pericol viața și sănătatea oamenilor pe distanțe mari (2-3 Km, sau chiar mai mult).

Pentru prevenirea pierderilor de vieți omenești, fiecare transport este monitorizat și notificat la Centrul Operațional din cadrul Inspectoratului pentru Situații de Urgență „Oltul” al județului Harghita, iar acesta notifică subunitățile sale de intervenție privind tranzitarea raionului de intervenție.

O altă categorie o reprezintă transporturile de combustibili lichizi și gazoși, acestea nu sunt monitorizate, deși frecvența lor este foarte mare. Acestea nu creează riscuri pe suprafețe mari, ca în cazul clorului, dar valoarea pagubelor materiale, numărul victimelor cât și efectele asupra mediului, pot fi mult mai mari.

În cadrul transporturilor de deșeuri periculoase, se disting în special deșeurile de cerneluri tipografice, de la tipografiile din județ, cele de uleiuri uzate și deșeuri petroliere provenite din diferite bazine (rezervoare) dezafectate sau depozite de produse petroliere, acestea poluând mediul pe termen mediu și lung. Deșeurile rezultate din activitatea medicală, deși sunt în cantități mici se efectuează cu o frecvență mare, iar riscurile pe care le prezintă, pot genera foarte multe victime.

Accidente, avarii, explozii și incendii în activități de transport

Accidente, avarii, explozii și incendii în activități de transport se pot produce terestru și aeriene, precum și în zonele tunelurilor feroviare și rutiere.

Datorită caracteristicilor și configurației rețelelor de transport rutier și feroviar precum și a numărului de persoane și a cantității de materiale și substanțe transportate se pot produce numeroase accidente, avarii, explozii și incendii în activități de transport.

1) Transport terestru:

- *Transport rutier* - accidente în activitățile de transport rutier se pot produce pe toate căile de comunicații, dar mai ales pe drumurile naționale și mai puțin pe drumurile județene sau comunale.

Principalele căi rutiere pe care se înregistrează evenimente rutiere sunt:

- DN 11 B Cozmeni – Plăieșii de Jos – limită județul Covasna;
- E 578 – Băile Tușnad – Miercurea Ciuc – Gheorgheni – Toplița;
- DN 12 A – Miercurea Ciuc – Frumoasa – Lunca de Jos – limită județul Bacău;

- DN 12 C – Gheorgheni – Lacu Roșu – limită județul Neamț;
- DN 13 A – Miercurea Ciuc – Vlăhița – Odorheiu Secuiesc – Lupeni - Corund – Praid – limită județul Mureș;
- DN 13 B – Lupeni – Șimonești – Cristuru Secuiesc – limită județul Mureș;
- DN 15 – Toplița – Borsec – Corbu – Tulgheș - limită județul Neamț;
- DJ 137 – Odorheiu Secuiesc – Mugeni – Porumbeni – Cristuru Secuiesc;
- DJ 138 - Suseni – Liban – Zetea – Brădești.

În cadrul acestor categorii de riscuri se poate identifica și riscul accidente, avarii, explozii și incendii produse în tunelurile rutiere. Pe teritoriul județului există un singur tunel rutier, amplasat pe DN 12C, km 29+255+29+510, în localitatea Lacu Roșu, cu o lungime de 155 m, lățime de 9,8 m și o înălțime de 7 m.

Din fericire în acest an nu s-au înregistrat accidente majore cu implicații grave ci doar accidente obișnuite cu mijloace de transport persoane. Având în vedere faptul că, tunelul este fără instalații de evacuare a fumului și gazelor toxice, fără posibilități de evacuare a persoanelor și fără refugii pentru adăpostirea persoanelor, un accident cu implicarea unor substanțe periculoase ar reprezenta un real pericol pentru persoanele surprinse dar și pentru forțele de intervenție.

Ca o medie anuală a accidentelor rutiere produse în județul Harghita, ar fi de 90-100 accidente de amploare mare sau medie, în care a fost necesară intervenția echipajelor de prim ajutor calificat și/sau descarcerare.

Accidente, avarii, explozii și incendii în activități de transport și depozitare produse periculoase

Acest tip de risc poate genera trei categorii de riscuri:

- a. accidente majore cu implicații pe amplasament;
- b. accidente majore cu implicații în afara amplasamentului;
- c. accidente cu produse periculoase pe timpul activității de transport.

În județul Harghita nu mai există operatori economici care să intre sub incidența Hotărârii de Guvern Nr. 804 din 25 iulie 2007, privind controlul activităților care prezintă pericole de accidente majore în care sunt implicate substanțe periculoase.

- *Transport feroviar* - în județul Harghita densitatea rețelei de transport feroviar este destul de redusă din cauza configurației reliefului. Județul este străbătut de la sud spre nord de magistrala 400, între kilometrii 333 și 454. Calea ferată se bifurcă în comuna Siculeni, cu tronsonul 501 de la km 0 la km 32 asigurând legătura cu Moldova prin Pasul Ghimeș – Palanca.

Rețeaua de căi ferate din zona Odorheiu Secuiesc – Cristuru Secuiesc este foarte săracă, existând două linii secundare, linia 308 care asigură legătura între Odorheiu Secuiesc și Sighișoara.

Ca tipuri de risc ce pot să apară pe rețeaua feroviară ce tranzitează județul Harghita, sunt: incendii la trenurile de călători sau de marfă, care pot să pună în pericol viața călătorilor, personalului de deservire și să producă pagube materiale la garniturile trenurilor sau la încărcătura transportată; accidente feroviare în care sunt implicate cisterne ce transportă substanțe periculoase cu pericol de afectare a populației din zona accidentelor și de afectare a mediului.

Pe teritoriul județului există 3 lucrări de artă din categoria tunelurilor feroviare, respectiv:

- Tunelul Livezi Ciuc – amplasat pe linia ferată 501, km 128 + 365 – 129 + 587, cu o lungime de 1222 m, lățime de 5 m și înălțime de 5,7 m; tunelul nu beneficiază de instalații de evacuare a fumului și gazelor toxice; este fără posibilități de evacuare a persoanelor, dar dispune de un număr de 40 refugii, după cum urmează:

- 4 refugii din 250 m în 250 m, stânga – dreapta , capacitate 20 persoane;

- 36 refugii din 25 m în 25 m, stânga – dreapta , capacitate 6 persoane;

- Tunelul Izvorul Olt – amplasat pe linia ferată 400, km 128 + 047 – 128 + 284, cu o lungime de 237 m, lățime 6,7 m și înălțime de 6,8 m; tunelul nu beneficiază de instalații de evacuare a fumului și gazelor toxice; este fără posibilități de evacuare a persoanelor și fără refugii de adăpostire a persoanelor;

- Tunelul Subcetate Mureș – amplasat pe linia ferată 400, km 175 + 570 – 175 + 777, cu o lungime de 207 m, lățime de 5,6 m și înălțime de 6,6 m; tunelul nu beneficiază de instalații de evacuare a fumului și gazelor toxice; este fără posibilități de evacuare a persoanelor și fără refugii de adăpostire a persoanelor.

Accidente produse în aceste tuneluri nu s-au înregistrat dar posibilitatea producerii există în orice moment. Eventualele accidente ar presupune o încercare a forțelor de intervenție dat fiind caracteristicile tehnice ale acestora, precum și lipsa posibilităților de evacuare a persoanelor surprinse într-un astfel de eveniment.

2) Transport aerian

Pericolele determinate de transportul aerian pot să apară pe tot teritoriul județului Harghita, ca urmare a prăbușirii unor aeronave de pasageri sau de transport materiale care au culoarele de zbor în spațiul aerian situat deasupra județului Harghita. Pericolul este amplificat și de zona unde se pot prăbuși, aceasta fiind acoperită de păduri masive sau fiind în perimetrul construit al localităților.

În ce privește mijloacele de transport aerian private, la nivelul județului Harghita există 3 terenuri de zbor înregistrate, respectiv:

Nr. crt.	Obiectiv	Cantitatea	Locația de dispunere	Dimensiune pista	Obs.
1.	Teren de zbor	1	Lupeni	600m lungime/40m lățime	
2.	Teren de zbor	1	Odorheiu Secuiesc	250m lungime/35m lățime	
3.	Teren de zbor	1	Mugeni	300m lungime/26,34m lățime	

c. Riscuri nucleare

Accidente, avarii, explozii și incendii sau alte evenimente în activitățile nucleare sau radiologice

Din punct de vedere a riscurilor nucleare, în județul Harghita nu se manifestă, deoarece nu există obiective nucleare și nici județul nu este tranzitat de transporturi cu încărcături nucleare. În ceea ce privește riscul radiologic, operatorii economici utilizează în mod deosebit, la aparatura din cadrul laboratoarelor, și mai puțin în procesul tehnologic, următoarele substanțe radioactive: Americiu – 241, Plutoniu – 238; Cadmiu – 109; Cobalt – 60, aceste substanțe radioactive fiind utilizate și la aparatura medicală din rețeaua sanitară.

Pe teritoriul județului Harghita, riscul radiologic este generat în special de unitățile sanitare care utilizează la aparatura medicală din laboratoare, substanțe radioactive.

Operatorii economici sursă de risc radiologic din județul Harghita sunt:

Nr. crt.	Denumire operator economic	Adresă	Obs.
1.	SPITALUL MUNICIPAL	Odorheiu Secuiesc, Str. Bethlen Gabor, nr. 72, județul Harghita	
2.	SPITALUL JUDEȚEAN DE URGENȚĂ MIERCUREA CIUC	Miercurea Ciuc, Str. Denes Laszlo, nr. 2, județul Harghita	
3.	SPITALUL MUNICIPAL TOPLIȚA	Toplița, Str. Victor Babeș, nr. 3, județul Harghita	
4.	SPITALUL MUNICIPAL GHEORGHENI	Gheorgheni, B-dul Lacu Roșu, nr. 16, județul Harghita	
5.	S.C OSTEOMEDICA DXA SRL	str. Pantei Nr.2 Miercurea Ciuc	
6.	S.C CLINICA MULTIMED S.R.L	str. T.Vladimirescu Nr .16. Miercurea Ciuc	
7.	S.C AMRO S&M S.R.L Miercurea Ciuc	str.Lunca Mare Nr.12/ap.4 Miercurea Ciuc	
8.	S.C ZYGOMA SRL Frumoasa	str.Mihaileni Nr.2 Frumoasa	
9.	S.C ORSI-DENT SRL Miercurea Ciuc	str.Avantului Nr.2 sc A ap.3	
10.	Bristol SRL Ploiesti	str.Kossut L.Nr.34 ap.3 Miercurea Ciuc	
11.	CMI dr.Borta Adrian Miercurea Ciuc	str.Kossuth Lajos Nr.9 Miercurea Ciuc	
12.	S.C. MATIX DENTAL Odorheiu Secuiesc	str.Scolii Nr.4 Odorheiu Secuiesc	
13.	Dr.Matyus Gyula A.I Odorheiu Secuiesc	str.Bethlen Gabor Nr.30 Odorheiu Secuiesc	
14.	C.M.I dr.Eross Gabor Odorheiu Secuiesc	str.Forteni Nr.2 Odorheiu Secuiesc	
15.	S.C Labordent Fogas-Cabinet Stomatologic	str.Uzinei Nr.2 Odorheiu secuiesc	
16.	SC DENTIX SRL Odorheiu Secuiesc pt de lucru Vlahita	str.Gabor Aron Nr.2 Vlahita	
17.	CMI Medicina dentara dr Mozes Gyula	str.Insulei nr.6 Odorheiu Secuiesc	
18.	S.C V&V DENTAL SRL Odorheiu Secuiesc	str.Ghipes nr.8 Odorheiu Secuiesc	

Nr. crt.	Denumire operator economic	Adresă	Obs.
19.	CMI Medicina Dentara dr.Marthy Zsuzsa	str.Kossuth Lajos Nr 47/2 Odorheiu Secuiesc	
20.	CMI dr.Nagy Zoltan Istvan Cristuru Secuiesc	str. Kossuth L. Bl C1 ap 2 Cristuru Secuiesc	
21.	CMI Medico-dent Koncz Karoly Cristuru Secuiesc	str. Linbertatii Nr.48 ap 5 Cristuru Secuiesc	
22.	CMI Dr.Brustur Buksa Brigitta Corund	Corund Nr.597	
23.	S.C IMODENT SEL Gheorgheni	str.Kossuth L nr.46 Gheorgheni	
24.	C.M.I dr.Szekely Zsolt Arpad Gheorgheni	str.Florilor Nr.43 sc E ap.2 Gheorgheni	
25.	SC Dentorad SRL Gheorgheni	str.Carpati Nr.8 Gheorgheni	
26.	S.C SZINKRON FOGASZAT SRL Gheorgheni	B-dul Revolutiei bl.D ap.5 Gheorgheni	
27.	S.C SIMON DENTAL	com.Joseni Nr.760 Joseni	
28.	CM Dentar dr.LUKACS ATTILA Ditrau	str. Dealul Frumos nr.2 bl.1, ap.2 Ditrau	
29.	Florident S.R.L Toplita	str.Victor Babes Nr.3 Toplita	
30.	CMI Medicina dentara dr.Janosi Gyorgy Toplita	str. Mihail Kogalniceanu Bl. B ap.3 Toplita	
31.	CMI Dr.Nicola Emese Toplita	str. Mihail Kogalniceanu Nr.15 Toplita	
32.	CMI dr.CIOBANU Elena- Cristina Bilbor	str. Principala Nr.566B Bilbor	
33.	CMI dr Imre Kinga Frumoasa	str. Paraului Nr.100 Frumoasa	
34.	S.C IZSAK -Dental SRL Racu	str. Principala Nr.385 Racu	
35.	S.C ILYES DENTAL SRL	str. Toplita nr.62 Miercurea Ciuc	
36.	CMI dr.Szabo Tibor	str. Principală nr.389 Sândominic	
37.	Casa de sănătate REMETEA CMI Trutza Ors	Pta.Cseres Tibor Nr.22 Remetea	
38.	CMI Tokes Timea	str.Szek nr.3 Miercurea Ciuc	
39.	S.C Fazakas Dental SRL Praid	str.Principala nr.1098 Praid	
40.	CMI Medicina dentara si chirurgie dento-alveolara dr Kalcza	str.Bucin Bl.10 sc.E ap. 71 Gheorgheni	
41.	SC CANINUS FOGASZAT SRL	Com. Porumbeni Mari Nr.29	
42.	S.C ZOLDFIA SRL Miercurea	str. Pomul Verde nr.9 Miercurea Ciuc	

Nr. crt.	Denumire operator economic	Adresă	Obs.
	Ciuc		
43.	S.C ZETELOSPITAL SRL ZETEA	Zetea Nr.1313/A	
44.	S.C BOTOND DOKI SRL Odorheiu Secuiesc	str. Bethlen gabor nr.96 Odorheiu Secuiesc	
45.	S.C Serviciul de medicina ecvina si animale de renta SRL	str.Timafalvi nr.26 Cristuru Secuiesc	
46.	S.C Siculovet SRL Sanraieni	Nr.275/E Sanraieni	
47.	S.C Otelul pt.Scule Cristuru Secuiesc	str.Timafalvi nr.111 Cristuru Secuiesc	
48.	S.C HEINEKEN Romania S.A	str.Harghita nr.100 Miercurea Ciuc	
49.	S.C ROMAQUA GROUP S.A	str.Carpati Nr.46 Borsec	
50.	S.C LIXID PROJECT SRL Sansimion nr.575	com.Sansimion nr.575	
51.	S.C APEMIN TUSNAD str.Garii Nr.599 Tusnad Nou	str.Garii nr.599/C Tusnadu Nou	
52.	Centru Medical Uropraxis Miercurea Ciuc	Str.Denes Laszlo Nr.2 Odorheiu Secuiesc	
53.	Directia de sanatate publica Harghita	Str.Miko Nr.1 Miercurea Ciuc	

d. Riscuri de poluare a apelor

Industria întrebunțează în procesul de fabricație substanțe periculoase, oricând pe teritoriul județului se pot produce accidente și avarii, care pot duce la scăpări necontrolate ale unor poluanți în mediu, precum și din alte activități ale cetățenilor.

Riscurile asociate cu posibilitate de manifestare la nivelul județului sunt: cele care pun în pericol viața omului, mediul acvatic și obiectivele majore de alimentare cu apă și poluări accidentale ale cursurilor de apă.

Activitatea operatorilor economici și gospodăriile populației pot produce, direct sau indirect, pe cursurile superioare ale râurilor și afluenților acestora poluări accidentale care pot afecta flora și fauna acestora precum și activitatea economico-socială din localitățile aflate în aval.

Principalele cursuri de apă ce pot fi afectate sunt:

- Râul Mureș;

- Râul Olt;
- Râul Târnava Mare;
- Râul Trotuș;
- Pârâul Valea Topliței;
- Pârâul Bistricioara;
- Pârâul Homorodul Mic

e. Prăbușiri de construcții, instalații sau amenajări:

Accidente, avarii, explozii și incendii în industrie, inclusiv prăbușiri de teren cauzate de exploatarea miniere sau alte activități tehnologice

Prăbușiri de construcții, instalații și amenajări se pot produce în toată zona de competență, cu probabilitate mai mare în cele patru municipii și cinci orașe: Miercurea Ciuc, Odorheiu Secuiesc, Gheorgheni, Toplița, Vlăhița, Bălan, Băile Tușnad, Borsec, Cristuru Secuiesc. De asemenea această categorie de risc se pot înregistra la amenajările hidrotehnice din județ:

- Barajul Zetea din comuna Zetea;
- Barajul Frumoasa din comuna Frumoasa;
- Barajul Mesteacănu din orașul Bălan.

Din analiza efectuată, de către Inspectoratul de Stat în Construcții, pe baza informațiilor primite de la autoritățile publice locale, în județul Harghita nu există clădiri încadrate printr-un raport de expertiză tehnică în clasă de risc seismic ridicat, conform prevederilor Ordonanței 20/1994 și H.G. 1364/2001. Pot să apară accidente, avarii, explozii și incendii la societățile comerciale sau operatorii economici care își desfășoară activitatea în zona de competență.

Acestea se pot produce cu o frecvență și intensitate mai mare în zonele municipiilor și orașelor sau zonele rurale unde există operatori economici.

Conform datelor statistice furnizate inspectoratului de către Oficiul Registrului Comerțului de pe lângă Tribunalul Harghita, la nivelul județului Harghita sunt înregistrați aproximativ 16.500 operatori economici activi, persoane fizice și juridice. Din numărul total de operatori economici aproximativ 45% sunt reprezentați de

persoane fizice autorizate, care în activitățile desfășurate nu utilizează instalații tehnologice iar restul, aproximativ 55 % sunt persoane juridice.

Din statistici și evenimente recent produse, acestea pot să apară ca evenimente individuale, bine localizate, fără a avea posibilitatea de a se generaliza la nivelul unității administrativ-teritorială sau perimetrul mai multor operatori economici. Concentrarea operatorilor economici este în municipiile Miercurea Ciuc, Odorheiu Secuiesc, Gheorgheni, Toplița, orașele Cristuru Secuiesc, Vlăhița, Bălan, Borsec, Băile Tușnad. Zonele rurale pot fi și ele expuse manifestării acestor tipuri de riscuri, doar pe alocuri unde există operatori economici.

Iazurile de decantare, haldele de steril, batalele de stocare de produse chimice din obiective dispuse pe raza administrativ teritorială a județului, respectiv din localitățile Sândominic, Bălan, Miercurea Ciuc – Harghita Băi și Jigodin, prezintă risc de accident. Riscurile de poluare chimică, la nivelul zonei de competență a inspectoratului, sunt reprezentate în special de marile instalații de frig, care folosesc ca agent de răcire amoniacul, de stațiile de tratare a apei potabile necesare populației, ce folosesc clorul. Deși există în cantități relativ mici, nu sunt de neglijat nici vopselele și diluanții folosiți în industria lemnului, cea textilă, sau în alte sectoare.

În evidența Inspectoratului pentru Situații de Urgență "Oltul" al județului Harghita sunt 10 operatori sursă de risc chimic, care în procesul de producție folosesc substanțe periculoase pentru om sau mediu, în cantități care, dacă sunt deversate, pot produce poluarea mediului și chiar pot pune în pericol nu numai viața și sănătatea salariaților, ci și a unui număr apreciabil de cetățeni. Aceștia sunt prezentați în tabelul de mai jos:

Nr. crt.	Denumire operator economic	Activitatea principală	Substanța utilizată
1.	SC COMPANIA AQUASERV SA Sucursala Cristuru Secuiesc	Captarea, tratarea și distribuția apei	Clor
2.	Serviciul Public de Alimentare cu Apă, Canalizare și Salubritate Bălan	Captarea, tratarea și distribuția apei	Clor
3.	SC AQUA CALIMANI SRL Toplița	Captarea, tratarea și distribuția apei	Clor

Nr. crt.	Denumire operator economic	Activitatea principală	Substanța utilizată
4.	Serviciul public local termoficare, apă și canalizare Gheorgheni	Captarea, tratarea și distribuția apei	Clor
5.	SC HARVIZ SA cu Punctele de Lucru: Miercurea Ciuc, Șumuleu, Odorheiu Secuiesc, Frumoasa, Vlăhița, Praid, Sândominic, Sânmartin, Zetea	Captarea, tratarea și distribuția apei	Clor
6.	SC HEINEKEN ROMANIA SA – PL Miercurea Ciuc	Fabricarea berii	Amoniac, hidroxid de sodiu, acid clorhidric, GPL
7.	SC COATS ODORHEI SA Odorheiu Secuiesc	Pregătirea fibrelor și filarea fibrelor textile	Hidrosulfid de sodiu, apă oxigenată, sunsolt LM 7 hidroxid de sodiu, acid sulfuric, opticid, diresul blue RDT, diresul black RDT, aluminiu clorid hidroxid sulfat
8.	SC DETROIT CITY IMPORT-EXPORT SRL Ditrău	Intermedieri în comerțul cu combustibili, minereuri, metale și produse chimice pentru industrie	Motorină, GPL
9.	SC GOSPODĂRIE COMUNALĂ SA Tuznad	Captarea, tratarea și distribuția apei	Hipoclorit de sodiu
10.	Serviciul public de alimentare cu apă, canalizare și salubritate - Ciumani	Captarea, tratarea și distribuția apei	Clor

Din analiza cantităților, toxicității, a duratei de răspândire, a mărimii suprafețelor pe care se manifestă efectele substanțelor periculoase și a numărului mare de oameni ce sunt afectați, reies următoarele:

- fiecare operator economic este obligat să-și întocmească un plan de intervenție, conform căruia vor acționa forțele proprii sau cele cu care are încheiat un contract de intervenție, în cazul producerii unui accident în care sunt implicate substanțe periculoase;

- durata scurtă de acțiune și rapiditatea difuziei vaporilor de substanțe toxice în atmosferă, fac ca intervenția forțelor Inspectoratului pentru Situații de Urgență să fie tardivă, dacă nu chiar imposibilă;

- fiecare operator trebuie să aibă un mijloc de alarmare al salariaților, dar și al populației din imediata apropiere;

- sistemul de înștiințare-alarmare al localității pe teritoriul căreia se află operatorul economic, trebuie să fie operațional permanent, iar comanda sirenelor electrice (electronice) să fie centralizată;

- localitatea, trebuie să prevadă în organigrama Serviciului Voluntar pentru Situații de Urgență, un număr suficient de echipe specializate (înștiințare-alarmare, cercetare-căutare, evacuare, etc.) pentru acoperirea tuturor nevoilor. Aceste echipe trebuie dotate cu materiale și mijloace de protecție adecvate;

- operatorul economic sursă de risc, precum și instituțiile și operatorii economici aflați în zona de planificare, trebuie să popularizeze măsurile de protecție și modul de acțiune al salariaților proprii în caz de urgență.

- comitetele locale pentru situații de urgență pe raza căruia se utilizează substanțele chimice vor populariza aceste măsuri în rândul populației;

- fiecare instituție și operator economic aflat în zona de planificare, va întocmi un plan de urgență internă în care să fie prevăzute semnalele de alarmare și locurile de evacuare al salariaților proprii, sau va specifica aceste lucruri în planurile de evacuare existente.

Comitetele locale pentru situații de urgență, în planul de evacuare al localității la urgențe civile, vor prevedea și măsuri de evacuare a populației în caz de urgență chimică.

f. Eșecul utilităților publice

Eșecul utilităților publice poate fi la rețele importante de radio și televiziune, rețele importante de comunicații și informatică, rețele importante de energie electrică și de gaze, rețele importante de energie termică, rețele importante de alimentare cu apă, rețele importante de canalizare și epurare a apelor uzate și pluviale, precum și cedări de

baraje sau alte incidente care conduc la evacuarea de debite, punând în pericol viața oamenilor.

Acestea se pot produce pe întregul teritoriu al județului, dar mai ales în municipiile Miercurea Ciuc, Odorheiu Secuiesc, Gheorgheni, Toplița, orașele Bălan, Cristuru Secuiesc, Vlăhița, Borsec și Băile Tușnad.

g. Căderi de obiecte din atmosferă sau din cosmos

Numărul mare de sateliți artificiali ai Pământului, lansați în cosmos, care pot depăși termenul de funcționare sau scăparea acestora de sub control, precum și meteoriții pătrunși în atmosferă, care pot ajunge pe suprafața terestră, pot determina căderi de obiecte din atmosferă și din cosmos, pe toată suprafața județului.

h. Muniție neexplodată sau nedeactivată rămasă din timpul conflictelor militare

Pe teritoriul județului Harghita, muniție rămasă neexplodată din cele două conflagrații mondiale este descoperită îndeosebi primăvara și toamna, cu ocazia lucrărilor agricole, în localitățile pe unde a trecut linia frontului și s-au dus acțiuni de luptă. Cu o frecvență mai mare au fost descoperite muniție și elemente de muniție neexplodate în zona localităților Toplița, Tulgheș, Corbu, Bilbor, Sărmaș, Gălăuțaș, Ditrău, Praid, Brădești, Odorheiu Secuiesc, Lunca de Sus, Lunca de Jos și Plăieșii de Jos, Sânmartin (Valea Uzului).

Secțiunea a 3-a – Analiza riscurilor biologice

a. Epidemii

Apariția epidemiilor în județ este posibilă în orice zonă și în orice unitate de stat sau privată (colectivități de copii, unități de alimentație publică, unități sanitare cu paturi, unități de îngrijire persoane instituționalizate, etc.) unde nu sunt respectate normele generale igienico-sanitare și individuale și unde nu sunt luate măsurile de mediu fizic extern (apă, aer, canalizare, managementul deșeurilor, etc.) și economico-sociale care pot astfel favoriza răspândirea germenilor patogeni și apariția bolilor transmisibile.

Un risc crescut de apariție al epidemiilor îl au comunitățile cu probleme sociale, sărăcie, aglomerație, nivel scăzut de sanitație, apa potabilă de slabă calitate, acoperire

vaccinală scăzută sau inexistentă, nutriție deficitară, adresabilitate scăzută la asistența medicală.

De asemenea, în viitor, un risc pentru apariția unor boli transmisibile importate, nou apărute, l-ar putea constitui grupurile de imigranți.

Comunitățile unde s-au înregistrat în anii 2016-2017, cazuri și focare epidemice de rujeolă, hepatita virală acută, au fost în diferite zone ale județului:

- Miercurea Ciuc: Șumuleu, Primăverii, Misentea;
- Odorheiu Secuiesc: Budvar;
- Cristuru Secuiesc: Betești;
- Zona rurală Odorhei: satul Daia, Porumbenii Mari, Cechesti, Eliseni, Atid, satul Morăreni;
- Gheorgheni (Fabrica de cărămidă);
- Toplița (strada Târgului - scabie).

De la începutul anului 2020 pe plan național și internațional populația sa confruntă cu pandemia de COVID-19. Această pandemie este creată de virusul SARS-CoV-2 (coronavirusul sindromului respirator acut sever 2) care este o boală extrem de infecțioasă. Boala este caracterizată prin simptomatologie predominant respiratorie: febră, tuse seacă, dispnee de severitate variabilă și poate evolua către pneumonie bilaterală interstițială, insuficiență respiratorie sau detresă respiratorie acută (ARDS) care este principala cauză de mortalitate. Prin urmare și la nivelul județului Harghita au fost înregistrate îmbolnăviri și decese cauzate de COVID -19.

În județ există un spital de boli contagioase în municipiul Miercurea Ciuc, iar în spitalele din Odorheiu Secuiesc, Toplița și Gheorgheni există câte o secție de boli contagioase. Deși sunt luate măsuri speciale pentru colectarea și incinerarea deșeurilor provenite din spitale și cabinete medicale, totuși există posibilitatea contaminării unor persoane.

De asemenea, lipsa rețelelor de apă potabilă și folosirea apei din fântâni în gospodăriile populației care de cele mai multe ori nu respectă regulile elementare de igienă privind amplasarea acestora, creează premise de declanșare a unor îmbolnăviri.

Rețeaua sanitară a județului, prin numărul mare de unități medicale de diferite tipuri poate asigura asistența medicală necesară pentru stoparea epidemiilor.

b. Epizootii/Zoonoze

Deși rețeaua sanitar-veterinară este bine dezvoltată, posibilitatea producerii unor epizootii sau zoonoze este relativ mare, datorită faptului că în majoritatea gospodăriilor de tip rural (chiar și în orașe și municipii) există animale mari (cai, vaci, oi, porci etc) și mici (câini, pisici, iepuri), precum și un însemnat număr de păsări.

EFECTIV TOTAL DE ANIMALE								
BOVINE	OVINE	PORCINE	CABALINE	CAPRINE	PĂSĂRI	ALBINE	MIXTE	TOTAL
22569	12218	285	7	556	365029	2730	1566	404985

În marea majoritate a localităților nu există crematorii speciale unde să se ardă cadavrele animalelor moarte, acestea fiind aruncate sau îngropate pe câmp, reprezentând o altă sursă de producere a epizootiilor.

Fermele de animale și colectivitățile mari de animale deși sunt permanent supravegheate din punct de vedere sanitar reprezintă o sursă de epizootii sau zoonoze.

Epizootii pot să apară în fermele zootehnice din zona de competență, precum și în localitățile rurale cu colectivități mari de animale.

În județ, conform datelor furnizate de Direcția Județeană de Agricultură există următoarele ferme/colectivități mari de animale:

AVRAMEȘTI	SC.SZEBAGRO SRL, AVRAMEȘTI NR.54	126 -bovine
CĂRȚA	MILK TECHN SRL	132 -bovine
CĂRȚA- INEU	CSIKI TEJ SRL	389 -bovine
CICEU	S.C. EUROFARM IMF SRL	838 -bovine
CIUMANI	CZIRJAK SANDOR I.I.	115 -bovine
ȘIMONEȘTI	AGRONYIR SRL	95 -bovine
ȘIMONEȘTI	S.C. ZALA FARM S.R.L. loc.Bisericani nr.2/A	279 -bovine
DĂNEȘTI	ANTAL LASZLO I.I., DĂNEȘTI nr.159	106 -bovine
DITRAU	DIBO MILK SRL, DITRAU, str. Nicolae Balcescu nr.231/C	70 -bovine
FRUMOASA	S.C.EUROFARM IMF S.R.L.	85 -bovine
JOSENI	BALAZS ELOD I.I.	363 -bovine
OCLAND	S.C. Ferma HPH Farm S.R.L., Nr. 192A	104 -bovine
REMETEA	HOLSTEIN FARM INVEST. Str. Vasut Nr. 29	102 -bovine
REMETEA	FEHER ARPAD I.I., Str. Bako Nr. 32	153 -bovine
REMETEA	FERENCZ CSIBI-PETER I.I., Str. Bartok Bela Nr. 77	76 -bovine

SÂNCRAIENI	GREEN FARM SRL, nr.590	150 -bovine
SÂNSIMION	TODOR JOZSEF I.I., Nr.88	196 -bovine
SÂNSIMION	SZEP ROBERT I.I., Nr.575	360 -bovine
SUSENI	RINDE MAST SRL, Suseni nr.239/A	31 -bovine
TUȘNAD	ANDY ZOO FARM SRL, TUȘNAD nr.346	458 -bovine
LUPENI	Ferma de bovine - Sc Gordon Prod Srl, Loc. Morareni nr.256C	221 -bovine
ZETEA	S.C. REBO ANGUS KARPATEN S.R.L., IZVOARE nr. 66A	96 -bovine
ZETEA	S.C. REBO ANGUS KARPATEN S.R.L., Sub Cetate	0 -bovine
ZETEA	S.C. Asociatia Composesorat Kozbirtokossag Zetea S.A., Sicasau	317 -bovine
MĂRTINIȘ	SC DEMETRA SRL Mărtiniș	56 ovine
ATID	SC GREXOMIEL SRL Atid	403 ovine
GHEORGHENI	S.C. Intercom S.R.L. Gheorgheni	- păsări
LĂZAREA	S.C. Attimport S.R.L. Lăzarea	- păsări
GHEORGHENI	S.C. Import Export Pal Mar Gheorgheni	- păsări
CRISTURU SECUIESC	S.C. Transavia S.A. Cristuru Secuiesc	- păsări

c. Situații determinate de atacul organismelor dăunătoare plantelor

Riscul atacului organismelor dăunătoare plantelor este posibil pe întreg teritoriul județului, asupra diferitelor producții vegetale (câmpuri, pajiști, păduri, sere, domenii acvatice, culturi de subzistență, culturi industriale, culturi temporare, culturi anuale sau perene, culturi sub sticlă sau în aer liber, etc.).

Atacul dăunătorilor poate fi contracarat prin utilizarea substanțelor combative, însă impactul ecologic al substanțelor utilizate în protecția plantelor se manifestă foarte variat, de la poluarea mediului și regăsirea reziduurilor toxice în produsul finit, până la poluarea pânzei de apă freatică, apariția rezistenței la pesticide, cu influențe nefaste asupra sănătății populației.

Se cunoaște faptul că topirea zăpezilor, precipitațiile peste gunoaiile depozitate necontrolat pe malurile cursurilor de apă sau pe suprafețe agricole tratate cu substanțe nutritive și/sau antidăunători, trecerea apei peste roci conținând săruri solubile sunt potențiale surse de poluare.

O situație memorabilă la nivelul județului a fost în luna mai 2018, când 3 localități respectiv Suseni, Lăzarea și Ditrău au fost invadate de lăcuste de fâneață, fiind afectate aproximativ 850 ha pășuni și fânețe.

Secțiunea a 4-a – Analiza riscurilor de incendiu

Pe teritoriul județului Harghita, se apreciază un risc de incendiu acceptat din punct de vedere al consecințelor, corelat cu probabilitățile de inițiere a unor incendii.

Majoritatea operatorilor economici identificați cu grad ridicat de pericol în exploatare, prezintă risc mediu (mijlociu) de incendiu, cu o densitate a sarcinii termice cuprinsă între 420-840 MJ/mp, respectiv categoriile "C" și "D" pericol de incendiu.

În cadrul unităților administrativ-teritoriale, referindu-ne la gospodăriile cetățenești, riscul de incendiu se apreciază ca fiind ridicat (mare), având ca principali factori care pot genera și/sau favoriza producerea, dezvoltarea și/sau propagarea unor incendii, următoarele considerente:

- 58 de localități sunt rurale din totalul de 67 de unități administrative;
- clădirile sunt vechi și foarte vechi, din materiale și elemente de construcție combustibile din clasele C4 (CA2d) și C3 (CA2c) de combustibilitate, neîndeplinind condițiile minime de rezistență la foc – GRF III, IV și V;
- exploatarea unor instalații și echipamente electrice defecte, improvizate, îmbătrânite;
- exploatarea sistemelor și mijloacelor de încălzire defecte, improvizate sau nesupravegheate;
- factorul uman: în zona rurală populația este îmbătrânită, persoane singure și cu un nivel de instruire redus;
- specific zonei, din lipsa unor reglementări urbanistice, construcțiile sunt comasate atât în limita proprietății (casă, grajd, șură, alte anexe), cât și la încadrările în parcelă (neasigurându-se distanțele de siguranță la foc prevăzute la art.24 din Regulamentul de Urbanism, în Codul Civil și în tab.2.2.2 din Normativul de siguranță la foc P 118-99) a construcțiilor vecine;
- drumuri greu accesibile din zonele montane sau căile de acces impracticabile tehnicii de intervenție din dotarea serviciilor voluntare și profesioniste pentru situații de

urgență (gabarite, greutatea pe osii la treceri peste podețe etc.);

- lipsa surselor de alimentare cu apă în anumite zone;
- zone predispuse descărcărilor electrice (trăsnet)

În anul 2023 s-a intervenit la 314 incendii, având principalele cauze: scurtcircuitul electric, flacăra, jar sau scântei, efectul termic, trăsnet și altele.

Există de asemenea o mare probabilitate de producere a incendiilor la fondul forestier, având condiții favorizante sezoanele secetoase, activitatea de exploatare forestieră și a culegătorilor de fructe de pădure etc. În anul 2023 incendiile la vegetație uscată au fost în scădere comparativ cu anul anterior, acestea au afectat peste 32,612 hectare neînregistrându-se incendii la fondul forestier.

Pentru reducerea riscurilor de incendiu se au în vedere următoarele:

- examinarea sistematică și calificată a factorilor determinanți de risc;
- stabilirea și elaborarea planurilor de analiză și acoperire a riscurilor de către toate unitățile administrative;
- operaționalizarea serviciilor voluntare pentru situații de urgență;
- stabilirea persoanelor cu atribuții privind punerea în aplicare a măsurilor pentru gestionarea situațiilor de urgență.

Secțiunea a 6-a – Analiza riscurilor sociale

Din evidențele existente riscurile sociale pot să apară în zona de competență la manifestările periodice cu afluență mare de public și ca urmare a falimentării unor societăți comerciale cu un număr însemnat de personal, sau în cazuri excepționale ca urmare a exacerării problemelor cu caracter etnic și religios.

Manifestările cu afluență mare de public sunt: adunările anuale de la Lutița, sărbătorirea Rusaliilor – Șumuleu-Ciuc procesiune religioasă organizată în zona Șumuleu Ciuc unde anual se adună câteva zeci de mii de oameni, sărbătorirea Zilei Eroilor la Monumentul de la Secu, hramul bisericilor din localități, sau alte manifestări prilejuite de sărbătorirea zilelor municipiilor și orașelor, precum și a serbărilor câmpenești.

Riscurile de atac terorist sunt reduse, dar pot viza locuri cu aglomerări de persoane

producând numeroase victime.

De asemenea pot să apară riscuri sociale ca urmare a unor politici care au efect negativ asupra standardului de viață, reducerea activității unor operatori economici, disponibilizarea de personal, creșterea procentului de șomeri peste un nivel suportabil, desfășurarea la patinoarele artificiale Gheorgheni și Miercurea Ciuc a meciurilor din campionatul național de hochei și ca urmare a unor disensiuni între populația majoritară și populația de etnie romă din cartierele și zonele marginase ale localităților Gheorgheni, Odorheiu Secuiesc, Praid și Plăieșii de Jos.

Secțiunea a 7-a – Analiza altor tipuri de riscuri

1. Descarcerări:

Intervențiile autospecialelor de descarcerare sau a celor cu apă și spumă ce au în dotare module de descarcerare se realizează cu precădere pe drumurile E 578, 12A, 12C, 13A și 15 ca urmare a unor accidente de circulație. Intervențiile de asistență a persoanelor se realizează în municipiile Miercurea Ciuc, Gheorgheni, Odorheiu Secuiesc, Toplița și orașele: Cristuru Secuiesc, Vlăhița, Bălan, Băile Tușnad și Borsec, unde persoanele pot fi blocate ca urmare a unor accidente de muncă sau activități cu grad mare de risc în executare.

Intervențiile pentru acordarea primului ajutor calificat se realizează de cele 5 echipaje SMURD din dotarea inspectoratului, dispuse la subunitățile din Miercurea Ciuc, Odorheiu Secuiesc, Gheorgheni, Toplița și Corbu.

Salvări de persoane și animale din: fântâni (puțuri), cursuri de ape, bălți, lacuri, copaci, case și adăposturi de animale, se pot efectua pe întreaga suprafață a județului Harghita. Riscurile privind inundarea subsolurilor clădirilor cu apă se mențin pe toată perioada anului, datorită ploilor torențiale, topirea zăpezii, inundarea unor zone de către cursurile de ape, sau avarii ce pot să apară la rețelele de canalizare, mai ales în municipiile și orașele județului Harghita.

În județul Harghita ca urmare a existenței mai multor tipuri de risc pot fi definite ca zone cu risc crescut:

- municipiul Miercurea Ciuc: la operatori economici; palatul administrativ, casa de cultură a sindicatelor, clădirea universității, instituțiile școlare, patinoarul artificial,

hoteluri, palatul justiției, spitalul, policlinica și stația CFR;

- municipiul Odorheiu Secuiesc: zona de nord cu operatori economici, stația CFR, sediul primăriei, casa de cultură, hoteluri, instituții de învățământ și zona adiacentă a Râului Târnava Mare;

- municipiul Gheorgheni: zona de vest având mulți operatori economici, stația CFR, patinoarul artificial și zona adiacentă Pârâului Belchia;

- municipiul Toplița: zona de nord-vest unde sunt amplasați operatori economici, casa de cultură și primăria, stația CFR, instituții de învățământ, zona adiacentă Râului Mureș;

- orașul Bălan: unități de învățământ, haldele de steril și zona învecinată râului Olt;

- zona deluroasă sud-vestică a județului cu risc mare de alunecări de teren;

- zone cu doborâturi și resturi de exploatare forestieră: Munții Călimani, Munții Gurghiului, Munții Hășmașului și Munții Harghitei.

Elementele care sunt avute în vedere pentru stabilirea zonelor de risc crescut sunt:

a) zonele de activitate dezvoltate de-a lungul căilor de comunicații;

b) clădirile publice, fie datorită numărului de persoane, fie datorită vulnerabilității lor, așa cum sunt teatrele, hotelurile, spitalele, școlile, centrele comerciale;

c) instalațiile tehnologice;

d) alte elemente, cum sunt: zone inundabile, zone predispuse alunecărilor/prăbușirilor de teren etc.

Din punctul de vedere al tipului unității administrativ-teritoriale, se stabilesc 3 clasificări ale zonelor de risc:

a) zone de risc urbane;

b) zone de risc periurbane: comune limitrofe, orașe, zone industriale sau comerciale;

c) zone de risc rurale.

CAPITOLUL IV – ACOPERIREA RISCURILOR

Secțiunea 1- Concepția desfășurării acțiunilor de protecție - intervenție

Acțiunile de protecție și intervenție din județul Harghita sunt concepute a se

desfășura pentru fiecare tip de risc generator a situațiilor de urgență în trei etape:

- etapa premergătoare situațiilor de urgență;
- etapa intervenției forțelor pe timpul situației de urgență;
- etapa de reabilitare și revenire la starea de normalitate.

Etapa premergătoare are stabilite următoarele obiective:

► identificarea tuturor tipurilor de risc existente în județul Harghita, detaliate în capitolul III al prezentului plan;

► evitarea manifestării riscurilor, reducerea frecvenței de producere și limitarea consecințelor acestora se realizează printr-o serie de activități și acțiuni cum sunt:

- monitorizarea permanentă a parametrilor meteo, seismici, de mediu, hidrografici, de către instituțiile specializate și transmiterea datelor de interes la autoritățile competente;
- desfășurarea unor activități preventive pe domenii de competență de către autoritățile specializate;
- informarea populației asupra pericolelor specifice fiecărei unități administrativ teritorială și a comportamentului adecvat în cazul manifestării unui tip de risc;
- executarea de exerciții și aplicații cu tematică de alarmare și evacuare a populației și angrenarea forțelor de intervenție în rezolvarea unor situații complexe care pot să apară într-o situație de urgență;
- controale și inspecții de prevenire efectuate de instituțiile specializate, individual sau în comun cu tematică diversă;
- activitate de avizare/autorizare de securitate la incendiu și protecției civile, desfășurată de structura specializată;
- acorduri privind încadrarea în prevederile legale date de instituțiile competente;
- acordarea de asistență tehnică de specialitate;
- informarea preventivă a structurilor care au stabilite atribuții privind funcțiile de sprijin;
- pregătirea populației prin formele prevăzute de legislația în vigoare;
- constatarea și sancționarea încălcărilor prevederilor legale;

- analize periodice privind modul de manifestare în județul Harghita a unor tipuri de riscuri, consecințele avute, modul de desfășurare a intervenției și a acțiunilor de răspuns și măsurile ce se impun a fi luate în vederea diminuării consecințelor unor situații asemănătoare ce se pot produce.

➤ planurile de intervenție care sunt întocmite la tipurile de risc generatoare de situații de urgență în județul Harghita cuprind:

- toate categoriile de servicii de salvare/intervenție în caz de urgență amplasate pe teritoriul județului;

- încadrarea și mijloacele de intervenție și protecție a personalului/populației pentru fiecare tip de risc pe categorii de forțe și mijloace;

- suprafața județului este acoperită sub aspectul desfășurării acțiunilor preventive și de intervenție la tipurile de risc ce pot genera situații de urgență de către forțele existente în județ și forțe din județul Mureș (pentru Comuna Secuieni, cu satele aparținătoare Bodogaia, Eliseni și Comuna Săcel, cu satele aparținătoare Vidacut, Uilac, Șoimușul Mare, Șoimușul Mic), însă criteriile de performanță privind structura organizatorică și dotarea serviciilor profesioniste pentru situații de urgență (generale și operaționale) prevăzute în O.M.A.I. Nr.360 / 2014 actualizat, nu sunt îndeplinite în totalitate cum ar fi: raza medie a raionului de intervenție trebuie să fie între 15 și 30 km (distanța dintre subunitatea de intervenție Miercurea Ciuc și localitatea Lunca de Jos depășește cu cca. 15 km; distanța dintre subunitatea de intervenție Odorheiu Secuiesc și localitatea Praid – Pasul Bucin depășește cu cca. 14 km); subunitățile de intervenție din județul Harghita asigură și misiuni conform competențelor în județele vecine astfel: Garda de Intervenție Nr.2 Toplița în județul Mureș (comuna Luca Bradului, cu satele aparținătoare Sălard, Neagra și comuna Stânceni, cu satele aparținătoare Meștera, Ciobotani);

➤ timpii de răspuns prevăzuți în criteriile operaționale pentru localitățile din raioanele de intervenție ale subunităților prevăzuți a se încadra între 15 și 35 de minute, se depășesc, după cum urmează:

- în localitatea Plăieșii de Jos din raionul de intervenție a subunității Miercurea Ciuc, se asigură un timp de răspuns de cca. 48 minute;

- în localitățile Lunca de Jos și Lunca de Sus, din raionul de intervenție a subunității Miercurea Ciuc, se asigură un timp de răspuns de cca. 55 minute;
- în localitatea Praid – Pasul Bucin, din raionul de intervenție a subunității Odorheiu Secuiesc, se asigură un timp de răspuns de cca. 65 minute;
- în localitățile din zona orașului Cristuru Secuiesc, din raionul de intervenție a subunității Odorheiu Secuiesc, se asigură un timp de răspuns de cca. 53 minute;

Privind activitatea operațională desfășurată în județul Harghita, ponderea intervențiilor, în anul 2023 se prezintă astfel: intervenții SMURD – 82,60%; incendii – 8,58%, alte situații de urgență – 3,25 %, alte intervenții – 5.38%, misiuni de sprijin – 0,16, protecția mediului – 0,03.

Secțiunea 2 - Etapele de realizare a acțiunilor de intervenție și răspuns

Desfășurarea acțiunii de intervenție cuprinde următoarele operațiuni:

- alertarea și/sau alarmarea unităților și a subunităților pentru intervenție;
- informarea personalului de conducere asupra situației create;
- deplasarea la locul intervenției;
- intrarea în acțiune a forțelor, amplasarea mijloacelor și realizarea dispozitivului preliminar de intervenție;
- transmiterea dispozițiilor preliminare;
- recunoașterea, analiza situației, luarea deciziei și darea ordinului de intervenție;
- evacuarea, salvarea și/sau protejarea persoanelor, animalelor și a bunurilor;
- realizarea, adaptarea și finalizarea dispozitivului de intervenție la situația concretă;
- manevra de forțe;
- localizarea și limitarea efectelor evenimentului/dezastrului;
- regruparea forțelor și a mijloacelor, după îndeplinirea misiunii;
- stabilirea cauzei producerii evenimentului și a condițiilor care au favorizat evoluția acestuia;
- întocmirea procesului verbal de intervenție și a raportului de intervenție;
- retragerea forțelor și a mijloacelor de la locul acțiunii în locul de dislocare permanentă;

- restabilirea capacității de intervenție;
- informarea inspectorului general, inspectorului șef, comandantului și a eșalonului superior;
- analiza intervențiilor și evidențierea măsurilor de prevenire/optimizare necesară;

Secțiunea 3 - Faze de urgență a acțiunilor de intervenție.

În funcție de locul, natura, amploarea și de evoluția evenimentului intervențiile serviciilor profesioniste pentru situații de urgență sunt organizate astfel:

- urgența I, se asigură de către garda de intervenție a subunității în raionul unde s-a produs evenimentul;
- urgența a II-a, se asigură de către subunitățile de intervenție ale Inspectoratului pentru Situații de Urgență „Oltul” al județului Harghita;
- urgența a III-a, asigurată de două sau mai multe unități limitrofe;
- urgența a IV-a, asigurată prin grupări operative dislocate la ordinul inspectorului general al Inspectoratului General pentru Situații de Urgență, în cazul unor intervenții de amploare și de lungă durată;

Secțiunea 4 – Acțiunile de protecție – intervenție.

Pe teritoriul județului Harghita participă la acțiunile de protecție și intervenție forțe specializate, forțe complementare și forțe auxiliare;

Forțele de intervenție specializate acționează conform domeniilor lor de competență pentru:

- salvarea și/sau protejarea oamenilor, animalelor și bunurilor materiale, evacuarea și transportul victimelor, cazarea sinistraților, aprovizionarea cu alimente, medicamente și materiale de primă necesitate;
- acordarea primului ajutor medical și psihologic, precum și participarea la evacuarea populației, instituțiilor publice și a operatorilor economici afectați;
- aplicarea măsurilor privind ordinea și siguranța publică pe timpul producerii situației de urgență specifice;
- dirijarea și îndrumarea circulației pe direcțiile și în zonele stabilite ca accesibile;
- diminuarea și/sau eliminarea avariilor la rețele și clădiri cu funcțiuni esențiale, a căror integritate pe durata cutremurelor este vitală pentru protecția populației;

subunitățile și formațiunile de intervenție, spitale și alte construcții aferente serviciilor sanitare care sunt dotate cu secție de chirurgie și de urgență, clădirile instituțiilor cu responsabilitate în gestionarea situațiilor de urgență, în apărarea și siguranța națională, sediile poliției, stațiile de producție și distribuției a energiei și/sau care asigură servicii esențiale pentru celelalte categorii de clădiri menționate, garaje de vehicule ale serviciilor de urgență de diferite categorii, rezervoare de apă și stații de pompare esențiale pentru situații de urgență, clădiri sau instalații ce conțin gaze toxice, explozivi și alte substanțe periculoase, precum și pentru căi de transport și clădiri de învățământ;

- limitarea proporțiilor situației de urgență specifice și înlăturarea efectelor acestora cu mijloacele din dotare.

Secțiunea 5 – Instruirea.

Pregătirea personalului operativ din subunitățile de intervenție se realizează în baza ordinul inspectorului șef al Inspectoratului pentru Situații de Urgență „Oltul” al județului Harghita.

Pregătirea celorlalte componente județene din cadrul Sistemului Național de Management al Situațiilor de Urgență se realizează în baza Planului județean de pregătire, aprobat prin ordin al prefectului.

Instituția Prefectului, primarii și conducerile operatorilor economici și instituțiilor publice din județul Harghita au obligația de a asigura cunoașterea de către forțele destinate intervenției, precum și de către populație a modalităților de acțiune conform planurilor aprobate de analiză și acoperire a riscurilor.

Secțiunea 6 – Realizarea circuitului informațional-decizional și de cooperare

Sistemul informațional-decizional cuprinde ansamblul subsistemelor destinate observării, detectării, măsurării, înregistrării, stocării și prelucrării datelor specifice, al alarmării, notificării, culegerii și transmiterii informațiilor și a deciziilor de către factorii implicați în acțiunile de prevenire și gestionare a unei situații de urgență.

Informarea Secretariatului Tehnic Permanent al Comitetului Județean pentru Situații de Urgență Harghita, din compunerea Centrului operațional al Inspectoratului pentru Situații de Urgență „Oltul” al Județului Harghita, asupra locului producerii unei

situații de urgență specifice, evoluția acesteia, efectelor negative produse precum și măsurile luate se realizează prin rapoarte operative.

Comitetul Județean pentru Situații de Urgență și primarii din cadrul comitelor locale pentru situații de urgență, au obligația să asigure preluarea de la Inspectoratul pentru Situații de Urgență „Oltul” al județului Harghita, a mesajelor de informare, atenționare și avertizare meteorologică și hidrologică, în vederea declanșării acțiunilor preventive și, la nevoie de intervenție.

Capitolul V.

RESURSE UMANE, MATERIALE ȘI FINANCIARE

Alocarea resurselor materiale și financiare necesare desfășurării activității de analiză și acoperire a riscurilor se realizează, potrivit reglementărilor în vigoare, prin planurile de asigurare cu resurse umane, materiale și financiare necesare pentru gestionarea situațiilor de urgență elaborate anual de către Comitetul Județean pentru Situații de Urgență Harghita și comitele locale pentru situații de urgență.

Consiliul Județean Harghita și consiliile locale prevăd anual în bugete proprii fondurile necesare pentru asigurarea resurselor umane, materiale și financiare necesare analizei și acoperirii riscurilor din județul Harghita și unităților administrativ-teritorială pe care o reprezintă.

În funcție de categoriile de riscuri identificate la nivelul județului Harghita, mecanismele și condițiile de producere/manifestare, amploarea și efectele posibile ale acestora sunt stabilite ca tipuri de forțe și mijloace necesare pentru prevenirea și diminuarea-înlăturarea efectelor riscurilor astfel:

inspecții de prevenire, compuse din specialiști de la instituțiile care asigură funcțiile de sprijin prevăzute în Hotărârea Guvernului României nr.557 din 03.08.2016, cu atribuții în domeniu;

- servicii profesionale – Inspectoratul pentru Situații de Urgență „Oltul” al județului Harghita cu subunitățile specializate de intervenție: Detașamentul de Pompieri Miercurea Ciuc cu un Punct de lucru la Bălan, Detașamentul de Pompieri Odorheiu

Secuiesc, Detașamentul de Pompieri Gheorgheni cu: Garda nr. 2 de intervenție Gheorgheni, Garda nr. 2 de intervenție Toplița, Garda nr. 3 de intervenție Corbu;

- servicii voluntare pentru situații de urgență în toate localitățile județului Harghita;
- servicii private pentru situații de urgență;
- servicii de asistență medicală de urgență, din cadrul Serviciului Județean de Ambulanță Harghita;
- alte formațiuni de intervenție: SGA, Electrica, Delgaz Grid, Direcția Silvică, Crucea Roșie – Filiala Harghita, Serviciul Public Județean Salvamont Salvaspeo, echipele de apă-canal, Agenția Județeană pentru Protecția Mediului;

Pe lângă aceste forțe precizate, în județul Harghita mai acționează în condițiile legii, după caz, unități de poliție, jandarmi, structurile poliției locale, unitățile Ministerului Apărării Naționale, unitățile medicale ale Ministerului Sănătății, unitățile sanitar-veterinare și de siguranță a alimentelor.

Forțele auxiliare se stabilesc din rândul populației și salariaților, al formațiunilor de voluntari, altele decât cele instruite special pentru situații de urgență, care acționează conform sarcinilor stabilite la operatorii economici și societățile comerciale și sunt incluse în planurile de apărare specifice elaborate potrivit legii.

Capitolul VI

LOGISTICA ACȚIUNILOR

Forțele și mijloacele de intervenție, în cazul producerii unei situații de urgență, se stabilesc prin planurile de apărare specifice elaborate potrivit legii, de autoritățile, instituțiile publice și operatorii economici cu atribuții în acest domeniu, conform reglementărilor privind prevenirea și gestionarea situațiilor de urgență specifice tipurilor de riscuri din județul Harghita.

Forțele și mijloacele de intervenție se organizează, se stabilesc și se pregătesc din timp și acționează conform sarcinilor stabilite prin planurile de apărare specifice.

Logistica acțiunilor de pregătire teoretică și practică, de prevenire și gestionare a situațiilor de urgență specifice se asigură de autoritățile, instituțiile și operatorii economici cu atribuții în domeniu, în raport de răspunderi, măsuri și resurse necesare.

Se anexează:

- Anexa nr.1 Lista autorităților și factorilor care au responsabilități în analiza și acoperirea riscurilor în județul Harghita;
- Anexa nr.2 Atribuțiile autorităților și responsabililor cuprinși în planul de analiză și acoperire a riscurilor;
- Anexa nr. 3 Tipuri de risc, riscuri asociate, autorități responsabile și domeniile de acțiune ;
- Anexa nr. 4 Repartizarea principalelor funcții de sprijin;
- Anexa nr. 5 Componenta nominală a structurilor cu atribuții în domeniul gestionării situațiilor de urgență;
- Anexa nr. 6 Rețea/bazine hidrografice;
- Anexa nr.7 Lista cu localitățile județului Harghita și componența acestora;
- Anexa nr. 8 Capacitatea de primire turistică a județului;
- Anexa nr. 9 Situația privind spațiile de primire/cazare a populației evacuate, în cazul producerii situațiilor de urgență, la nivel județean;
- Anexa nr. 10 Situația mijloacelor de avertizare și alarmare la nivelul județului Harghita;
- Anexa nr. 11 Măsuri corespunzătoare de evitare a manifestării riscurilor, de reducere a frecvenței de producere ori de limitare a consecințelor acestora, pe tipuri de riscuri;
- Anexa nr. 12 Riscurile potențiale în județele vecine, care pot afecta zona de competență a Inspectoratului pentru Situații de Urgență „Oltul” al Județului Harghita;
- Anexa nr. 13 Tabel cuprinzând obiectivele care pot fi afectate de producerea unei situații de urgență;
- Anexa nr. 14 Harta cu distribuția riscurilor naturale din județul Harghita;
- Anexa nr.15 Reguli de comportare în cazul producerii unor situații de urgență;
- Anexa nr. 16 Obiective surse de risc social la nivelul zonei de competență;
- Anexa nr.17 Lista operatorilor economici sursă de risc chimic din județul Harghita;
- Anexa nr. 18 Harta cu dispunerea surselor de risc radiologic, biologic și chimic;
- Anexa nr. 19 Planuri și proceduri de intervenție;

- Anexa nr. 20 Schema fluxului informațional-decizional;
- Anexa nr.21 Planificarea exercițiilor/aplicațiilor conform prevederilor legale în vigoare;
- Anexa nr. 22 Situația resurselor, tabelul cu utilaje, mijloace și materiale de apărare existente la nivelul comitetelor locale pentru situații de urgență;

NOTA: Informațiile statistice utilizate pentru realizarea acestui document au fost extrase prin consultarea datelor publice prezentate pe site-urile oficiale al instituțiilor publice de la nivel județean.

VICEPREȘEDINTE AL COMITETULUI JUDEȚEAN PENTRU SITUAȚII DE URGENȚĂ

INSPECTOR ȘEF

AL INSPECTORATULUI PENTRU SITUAȚII DE URGENȚĂ „Olimp” AL JUDEȚULUI HARGHITA

CIMPOESU Stelian

AVIZAT

PRIM-ADJUNCT INSPECTOR ȘEF

Colonei

DUDU Ovidiu

VERIFICAT

ȘEF CENTRU OPERATIONAL

Colonel

MUREȘAN Vasile Cristian

ÎNTOCMIT

**Secretariat Tehnic Permanent al Comitetului
Județean pentru Situații de Urgență Harghita**

OFITER PRINCIPAL I

Căpitan

PRIBAGU Ștefana

**MINISTERUL AFACERILOR INTERNE
DEPARTAMENTUL PENTRU SITUAȚII DE URGENȚĂ
INSPECTORATUL GENERAL PENTRU SITUAȚII DE URGENȚĂ
INSPECTORATUL PENTRU SITUAȚII DE URGENȚĂ
"OLTUL" AL JUDEȚULUI HARGHITA**

**NESECRET
Anexa nr. 1**



**LISTA
AUTORITĂȚILOR ȘI FACTORILOR CARE AU RESPONSABILITĂȚI ÎN ANALIZA
ȘI ACOPERIREA RISCURILOR ÎN JUDEȚUL HARGHITA**

Nr. crt.	Denumire autoritate	Coordonate autoritate	Persoana de contact	Atribuții în PAAR, conform fișei nr.
1.	Instituția Prefectului – Județul Harghita	Str. Libertății, nr.5 tel/fax 0266371114	Prefect Petres Sándor Telefon: 0755048352	Fișa nr.1
2.	Consiliului Județean Harghita	Str. Libertății, nr.5 tel. 0266371118 fax 0266207703	Președinte Borboly Csaba Telefon: 0744399282	Fișa nr.2
3.	Inspectoratul pentru Situații de Urgență „OLTUL” al județului Harghita	Str. Iancu de Humedoara, nr.14 tel. 0266371674 fax 0266314353	Inspector șef Colonel Cimpoeșu Stelian Telefon: 0748105078	Fișa nr.3
4.	Inspectoratul de Poliție Județean Harghita	Str. Tudor Vladimirescu, nr.34-36 tel. 0266205000 fax 0266371751	Șeful Inspectoratului Comisar șef de poliție Iordan Mircea Telefon: 0758225003	Fișa nr.4
5.	Inspectoratul de Jandarmi Județean Harghita	Str. George Coșbuc, nr.74 tel. 0266371463 fax 0266312102	Inspector șef Col. Iamandi Dan Telefon: 0749678309	Fișa nr.5
6.	Direcția Regională de Informații Centru (structuri SRI)	Str. Tudor Vladimirescu, nr.34/a tel. 0266202465 fax 0266371771	Locțiitorul șefului Col. Tripon Cristian Vasile Telefon: 0726141617	Fișa nr.6
7.	Brigada 61 Vânători de Munte „General Virgil Bădulescu” Miercurea-Ciuc	Str. Harghitei, nr.302 tel. 0266372074 fax 0266372074	General de brigadă Oros Nicolae Gabriel Telefon: 0740205765	Fișa nr.7
8.	Direcția Județeană de Telecomunicații Speciale Harghita	Str. Tudor Vladimirescu nr.34-36 tel/fax 0266371014	Col. Popa Ioan Telefon: 0743657470	Fișa nr.8

NESECRET

NESECRET

Nr. crt.	Denumire autoritate	Coordonate autoritate	Persoana de contact	Atribuții în PAAR, conform fișei nr.
9.	Structura Teritorială pentru Probleme Speciale Harghita	Str. Libertății, nr.5 tel/fax 0266313534	Col. Roșu Mugurel Marius Telefon: 0723049857	Fișa nr.9
10.	Sistemul de Gospodărire a Apelor Harghita	Str. Progresului, nr.16 tel. 0266372004 fax 0266315677	Director Ing. Hugo Kristo Telefon: 0723241342	Fișa nr.10
11.	Administrația Județeană a Finanțelor Publice Harghita	Str. Revoluției din Decembrie, nr.20 tel.0266207819 fax 0266207839	Șef A.J.F.P. Harghita Dimen Hunor Denes Telefon: 0740223832	Fișa nr.11
12.	Secția de Drumuri Naționale Miercurea-Ciuc	Str. Pictor Nagy Imre, nr. 77 tel. 0266311067 fax 0266311028	Șef secție Romanescu Cătălin Telefon: 0744380372	Fișa nr.12
13.	Direcția Generală Tehnică, Consiliul Județean Harghita	Str. Libertății, nr.5 tel. 0266207739 fax 0266207725	Director general adjunct Chiorean Adrian Alexandru Telefon: 0758053895	Fișa nr.13
14.	S.C. Filiala de Distribuție Energie Electrică România S.A., Sucursala Harghita	Str. Kossuth Lajos, nr.1 tel. 0266205700 fax 0266371975	Director Biro Arpad Telefon: 0726300605	Fișa nr.14
15.	Inspectoratul Școlar Județean Harghita	Str. Libertății, nr.5 tel. 0266312514 fax 0266312148	Inspector școlar general Demeter Levente Telefon: 0734900104	Fișa nr.15
16.	Direcția pentru Agricultură Harghita	Str. Libertății, nr.5 tel. 0266371898 fax 0266371972	Director executiv Romfeld Zsolt Telefon: 0744523797	Fișa nr.16
17.	Inspectoratul Județean în Construcții Harghita	Str. Libertății, nr.5 tel/fax 0266371429	Inspector șef Ing. Lukacs Vilmos Telefon: 0759042752	Fișa nr.17
18.	Agenția pentru Protecția Mediului Harghita	Str. Marton Aron, nr.43 tel. 0266371313 fax 0266310041	Director executive Domokos Laszlo Jozsef Telefon: 0746248653	Fișa nr.18
19.	Oficiul Fitosanitar Harghita – Autoritatea Națională Fitosanitară	0266708820	Șef Birou Ing. Romfeld Păunița Aurelia Telefon: 0744397579	Fișa nr.18.1
20.	Direcția de Sănătate Publică Harghita	Str. Miko, nr.1 tel. 0266210423 fax 0266371142	Director Dr. Tar Gyongyi Telefon: 0742141271	Fișa nr.19
21.	Regionala CFR Brașov pentru județul Harghita	Str. Brașovului, nr.11 tel/fax 0268410233	Șef Stație Roșu Cornel Telefon: 0722693645	Fișa nr.20
22.	APELE ROMÂNE Sistemul de Gospodărire a Apelor Mureș	tel. 0265214610 fax 0265215079	Director Ianculescu Ovidiu. Șef Sistem Hidrotehnic – Gheorgheni -Szabo Zsombor Telefon: 0747490011	Fișa nr.10

NESECRET

Nr. crt.	Denumire autoritate	Coordonate autoritate	Persoana de contact	Atribuții în PAAR, conform fișei nr.
23.	Serviciul Comisariatul Județen Harghita - Garda Națională de Mediu	Str. Marton Aron, nr.43 tel. 0266206058 fax 0266312766	Comisar șef Balla Izabela Telefon: 0757576460	Fișa nr.21
24.	Unitatea de Administrare Harghita, Filiala Teritorială de Îmbunătățiri Funciare Mureș – Oltul Superior, ANIF	Str.Libertății, nr.5 tel. 0266371842 fax 0266371255	Director adjunct Tompa Eniko Telefon: 0799951517	Fișa nr. 22
25.	Direcția Silvică Harghita	Str. Marton Aron, nr.78 tel. 0266371667 fax 0266312679	Director Mutică Cătălin Telefon: 0730652667	Fișa nr.23
26.	Garda Forestieră Județeană Harghita	Str. George Coșbuc, nr.78 tel. 0266311081	Șef serviciu Szekely Laszlo Telefon: 0745320030	Fișa nr. 23
27.	Centrul Operațiuni Brașov-Covasna-Harghita, SC Telekom Romania Communication SA	Str. Mureșenilor, nr 17, BV tel. 0268506997 fax 0268470081	Manager Butuceanu Cristian Telefon: 0760246157 Dobai Csaba - Reprezentant zona Harghita - 0760247233	Fișa nr.24
28.	Societatea Națională de Crucea Roșie, Filiala Harghita	Str.Petofi Sandor, nr.3 tel/fax 0266316589	Președinte Zsigmond Eva Telefon: 0745369116	Fișa nr.25
29.	Direcția Sanitară Veterinară și pentru Siguranța Alimentelor Harghita	Str.Progresului, nr.14/A tel. 0266314967 fax 0266371646	Director executiv Dr. Istvan Robert Telefon: 0730584860	Fișa nr.26
30.	Inspectoratul Teritorial de Muncă Harghita	Str. Kossuth Lajos, nr.26 tel. 0266311019 fax 0266310828	Inspector șef Dorin Male Telefon: 0752069717	Fișa nr. 27
31.	Centru Operațiuni Rețea Gaz Mureș, DELGAZ GRID SA	Str. Lunca Mare, nr.2-A tel/fax 0266310273	Șef centru Vișovan Adrian Dragos 0745260053 FOL M-Ciuc Cotar Daniel Telefon: 0752015562	Fișa nr.28
32.	S.C. GOSCOM S.A. Miercurea-Ciuc	Str. Salcâm, nr.1 tel. 0266324934 fax 0266324614	Director general Biró Hajnalka Telefon: 0746011092	Fișa nr.29
34.	S.C.HARVIZ S.A. Miercurea Ciuc – P.L. Odorheiu Secuiesc	tel/fax 0266313636 0266200412	Șef Punc de lucru Izsak Attila Telefon: 0722160732	Fișa nr.29
35.	S.C.HARVIZ S.A. Miercurea Ciuc – P.L.Frumoasa	tel/fax 0266313636 0266200412	Șef Punc de lucru Pal Attila Telefon: 0744810470	Fișa nr.29

NESECRET

Nr. crt.	Denumire autoritate	Coordonate autoritate	Persoana de contact	Atribuții în PAAR, conform fișei nr.
36.	S.C.HARVIZ S.A. Miercurea Ciuc – P.L. - Ciucul de Sus,	Str. Salcâm, nr. 1 tel/fax 0266313636 0266200412	Șef Punct de lucru Boer Tibor Telefon: 0758060493	Fișa nr.29
37.	S.C.HARVIZ S.A. Miercurea Ciuc - P.L. - Ciucul de Mijloc	tel/fax 0266313636 0266200412	Șef Punct de lucru Andras Csaba Telefon: 0758113722	Fișa nr.29
38.	S.C.HARVIZ S.A. Miercurea Ciuc – P.L. - Ciucul de Jos	tel/fax 0266313636 0266200412	Șef Punct de lucru Sallo Ferencz Telefon: 0758060490	Fișa nr.29
39.	S.C.HARVIZ S.A. Miercurea Ciuc - P.L. - Vlăhița	tel/fax 0266313636 0266200412	Șef Punct de lucru Marton Marta Telefon: 0755058189	Fișa nr.29
40.	S.C.HARVIZ S.A. Miercurea Ciuc - P.L.- Brădești - Izvoare	tel/fax 0266313636 0266200412	Șef Punct de lucru Gergely Attila Telefon: 0738969515	Fișa nr.29
41.	S.P.L.T.A.C. Gheorgheni- termoficare	Str. Gabor Aron, nr. 34 tel. 0266361420 fax 0266364365	Director executiv Angi Zoltan Telefon: 0725659187	Fișa nr.29
	S.P.L.T.A.C. Gheorgheni- apa și canalizare		Director executiv Zolya Laszlo Andras Telefon: 0744875950	
42.	S.C. Aqua Calimani S.R.L. Toplița	B-dul Nicolae Balcescu, nr. 14 tel/fax 0266341142	Șef uzina de apă Andrei Gheorghe Telefon: 0752180368	Fișa nr.29
43.	S.C. Compania Aguaserv S.A. Cristuru Secuiesc	Str. Harghitei, nr. 11B tel/fax 0266243293	Șef sector sucursală Kelemen Endre Telefon: 0747053530	Fișa nr.29
44.	S.C. Gospodărie Comunală Tușnad S.R.L.	Str. Ciucaș, nr. 44 tel/fax 0266305122	Agent servicii clienți Ilie Stejerel Telefon: 0744590204	Fișa nr.29
45.	Serviciul de Ambulanță Județean Harghita	Str. Kossuth Lajos, nr.4 tel. 0266371562 fax 0266371229	Manager general Dr. Dr. Blanka Peter Telefon: 0731909521	Fișa nr.29
46.	Spitalul Județean M-Ciuc	Str. Tudor Vladimiresc, nr.50 tel/fax 0266324330	Manager Konrad Judith Telefon: 0740136313	Fișa nr.29
47.	Spitalul Municipal Odorheiu-Secuiesc	Str.BethlenGabor, nr.72 tel/fax 0266218420	Manager Lukacs Antal Telefon: 0733007100	Fișa nr.29
48.	Spitalul Municipal Toplița	Str.Victor Babeș, nr.3 tel/fax 0266342432	Manager Dr. Ionita Alexandra Dorina Telefon: 0745881524	Fișa nr.29
49.	Spitalul Municipal Gheorgheni	Str.Spitalului,nr.1 tel/fax 0266364071	Manager Fulop Eniko Telefon: 0745336306	Fișa nr.29

NESECRET

Nr. crt.	Denumire autoritate	Coordonate autoritate	Persoana de contact	Atribuții în PAAR, conform fișei nr.
50.	Serviciul Public Salvamont și Salvaspeo – Consiliul Județean Harghita	Str. Libertății.nr.5 tel. 0266207786 fax 0266207787	Șef Fekete Ors Telefon: 0753012200	Fișa nr.29
51.	Stația Meteorologică Județeană Miercurea Ciuc	Str.Harghitei,nr.118 tel/fax 0266324888	Șef stație Lado Gabriela Telefon: 0721560963	Fișa nr.29
52.	Stația Meteorologică Toplița	Municipiul Toplița	Shuller Doru Telefon: 0266341366, 0756123483	Fișa nr.29
53.	Stația Meteorologică Odorheiu Secuiesc	Str. Văii, nr. 31	Dosa Agnes Telefon: 0372725622, 0743871713	Fișa nr.29
54.	Stația Meteorologică Joseni	Comuna Joseni	Biro Rodica Telefon: 0266354007, 0756112367	Fișa nr.29
55.	Stația Meteorologică Bucin	DN 13B	Laszlo Vaszi Telefon: 0756123483	Fișa nr.29
56.	Stația Meteorologică Reșița	Munții Călimani	Telefon: 0723625447	Fișa nr.29
57.	PRIMĂRIA MIERCUREA - CIUC	P-ța Cetății nr.1 tel. 0266315120 fax 0266371165	Primar Korodi Attila Telefon: 0740300977	Fișa nr.29
58.	PRIMĂRIA ODORHEIU SECUIESC	P-ța Primăriei nr. 5 tel. 0266218145 fax 0266218032	Primar Galfi Arpad Telefon: 0744559893	Fișa nr.29
59.	PRIMĂRIA GHEORGHENI	Str. Libertății nr.27 tel. 0266364494 fax 0266364753	Primar Csergo Tibor Andras Telefon: 0743034747	Fișa nr.29
60.	PRIMĂRIA TOPLIȚA	Str. Nicolae Bălcescu nr.14 tel. 0266341871 fax 0266341772	Primar Olariu Dumitru Telefon: 0745618743	Fișa nr. 34
61.	PRIMĂRIA BĂILE TUȘNAD	Str. Oltului nr. 63 tel/fax 0266335006	Primar Butyka Zsolt Telefon: 0740 – 078812	Fișa nr. 34
62.	PRIMĂRIA BĂLAN	Str. 1 Decembrie nr.25 tel. 0266330335 fax 0266330325	Primar Iojiban Gheorghe Telefon: 0736777446	Fișa nr. 34
63.	PRIMĂRIA BORSEC	Str. Topliței nr.1 tel. 0266337001 fax 0266337007	Primar Mik Jozsef Telefon: 0723250411	Fișa nr. 34
64.	PRIMĂRIA CRISTURU SECUIESC	P-ta Libertății nr.27 tel.0266242190 fax 0266206012	Primar Koncz Hunor Janos Telefon: 0746 – 618975	Fișa nr. 34
65.	PRIMĂRIA VLĂHIȚA	Str. Turnătoriei, nr.20 tel. 0266246634	Primar Lorincz Csaba Telefon: 0759 – 568989	Fișa nr. 34

NESECRET

Nr. crt.	Denumire autoritate	Coordonate autoritate	Persoana de contact	Atribuții în PAAR, conform fișei nr.
		fax 0266246635		
66.	PRIMĂRIA ATID	Str. Principală 469 tel. 0266226201 fax 0266226259	Primar Szilveszter Attila Telefon: 0753 – 016577	Fișa nr. 34
67.	PRIMĂRIA AVRĂMEȘTI	Str. Principală 126 tel. 0266220024 fax 0266220010	Primar Simó Dezso Szabolcs Telefon: 0743939011	Fișa nr. 34
68.	PRIMĂRIA BILBOR	Str. Principală nr. 120 tel/fax 0266355504	Primar Háangan Ilie Daniel Telefon: 0730 – 180691	Fișa nr. 34
69.	PRIMĂRIA BRĂDEȘTI	Str. Gheorgheni, nr. 89 tel/fax 0266245001	Primar Bokor Botond Telefon: 0740186614	Fișa nr. 34
70.	PRIMĂRIA CĂPĂLNITA	Str. Principală nr. 352 tel. 0266247524 fax 0266247601	Primar Benedek Laszlo Telefon: 0736621022	Fișa nr. 34
71.	PRIMĂRIA CICEU	Str. Principală nr. 651 tel. 0266379258 fax 0266379261	Primar Peter Lukacs Telefon: 0741115266	Fișa nr. 34
72.	PRIMĂRIA CIUCSÂNGEORGIU	Str. Principală nr. 130 tel. 0266331603 fax 0266331765	Primar Reti Zsofia Telefon: 0720 – 593720	Fișa nr. 34
73.	PRIMĂRIA CIUMANI	Str. Principală Miklos nr. 208 tel/fax 0266351006	Primar Marton Laszlo Szilard Telefon: 0733068182	Fișa nr. 34
74.	PRIMĂRIA CĂRȚA	Str. Principală nr. 159 tel. 0266378005 fax 0266378320	Primar Gabor Tibor Telefon: 0741115219	Fișa nr. 34
75.	PRIMĂRIA CORBU	Str. Principală nr. 365 tel. 0266338814 fax 0266338744	Primar Țepeș Focșa Romeo Telefon: 0723383369	Fișa nr. 34
76.	PRIMĂRIA CORUND	Str. Principală nr. 589 tel. 0266249101 fax 0266249344	Primar Katona Mihaly Telefon: 0733914392	Fișa nr. 34
77.	PRIMĂRIA COZMENI	Str. Principală nr. 120 tel. 0266326659 fax 0266326668	Primar Szanto Laszlo Telefon: 0745344443	Fișa nr. 34
78.	PRIMĂRIA DĂNEȘTI	Str. Principală nr. 781 tel. 0266327011	Primar Bojte Csongor Erno Telefon: 0728269639	Fișa nr. 34

NESECRET

NESECRET

Nr. crt.	Denumire autoritate	Coordonate autoritate	Persoana de contact	Atribuții în PAAR, conform fișei nr.
		fax 0266327168		
79.	PRIMĂRIA DEALU	Str. Principală nr. 601 tel/fax 0266225106	Primar Balint Elemer Imre Telefon: 0744598358	Fișa nr. 34
80.	PRIMĂRIA DITRĂU	Str. Libertății nr. 9 tel. 0266353530 fax 0266353130	Primar Puskas Elemer Telefon: 0745320017	Fișa nr. 34
81.	PRIMĂRIA DĂRJIU	Str. Principală nr. 26 tel/fax 0266222002	Primar Istvan Adrian Telefon: 0762254025	Fișa nr. 34
82.	PRIMĂRIA FELICENI	Str. Principală nr. 208 tel. 0266245311 fax 0266245327	Primar Zsombori Levente Telefon: 0743 – 040473	Fișa nr. 34
83.	PRIMĂRIA FRUMOASA	Str. Mihăileni nr. 7 tel. 0266325282 fax 0266325203	Primar Ferencz Tibor Telefon: 0723510049	Fișa nr. 34
84.	PRIMĂRIA GĂLĂUȚAȘ	Str. Centru nr. 1 tel. 0266344604 fax 0266345712	Primar Țăran Radu Telefon: 0745641862	Fișa nr. 34
84.	PRIMĂRIA JOSENI	Str. Centru nr. 666 tel/fax 0266364498	Primar Gall Szabolcs Telefon: 0741412221	Fișa nr. 34
86.	PRIMĂRIA LĂZAREA	Str. Principală nr. 703 tel. 0266325728 fax 0266352691	Primar Danguly Ervin Telefon: 0728319272	Fișa nr. 34
87.	PRIMĂRIA LELICENI	Str. Principală nr. 10 tel/fax 0266310583	Primar Nagy Istvan-Alfred Telefon: 0755 – 636384	Fișa nr. 34
88.	PRIMĂRIA LUETA	Str. Principală nr. 397 tel. 0266220729 fax 0266220534	Primar Mihaly Denes Telefon: 0723227920	Fișa nr. 34
89.	PRIMĂRIA LUNCA DE JOS	Str. Principală nr. 617 tel. 0266339610 fax 0266339762	Primar Gergely Karoly Telefon: 0730072781	Fișa nr. 34
90.	PRIMĂRIA LUNCA DE SUS	Str. Principală nr. 537 tel. 0266339101 fax 0266339026	Primar Pap Imre Telefon: 0755081735	Fișa nr. 34
91.	PRIMĂRIA LUPENI	Str. Principală nr. 566 tel/fax 0266248212	Primar Kovacs Lehel Telefon: 0745644975	Fișa nr. 34
92.	PRIMĂRIA MĂDĂRAȘ	Str. Principală nr. 193 tel/fax 0266335824	Primar Peter David Telefon: 0743 – 047842	Fișa nr. 34

NESECRET

Nr. crt.	Denumire autoritate	Coordonate autoritate	Persoana de contact	Atribuții în PAAR, conform fișei nr.
93.	PRIMĂRIA MĂRTINIȘ	Str. Principală nr. 256 tel/fax 0266223046	Primar Jakab Attila Telefon: 0745756138	Fișa nr. 34
94.	PRIMĂRIA MEREȘTI	Str. Principală nr. 144 tel. 0266220688 fax 0266220820	Primar Tikosi Laszlo Telefon: 0733313003	Fișa nr. 34
95.	PRIMĂRIA MIHĂILENI	Str. Principală nr. 188 tel. 0266326063 fax 0266326155	Primar Izsak Szekely Lorant Telefon: 0746158313	Fișa nr. 34
96.	PRIMĂRIA MUGENI	Str. Principală nr. 150 tel. 0266245490 fax 0266245430	Primar Ulkey Zoltan Telefon: 0733 – 313006	Fișa nr. 34
97.	PRIMĂRIA OCLAND	Str. Principală nr. 174 tel/fax 0266224023	Primar Godra Lehel Telefon: 0729 – 913341	Fișa nr. 34
98.	PRIMĂRIA PĂULENI CIUC	Str. Principală nr. 76 tel. 0266333601 fax 0266333705	Primar Ferencz Csaba Telefon: 0745973776	Fișa nr. 34
99.	PRIMĂRIA PLĂIEȘII DE JOS	Str. Principală nr. 102 tel/fax 0266333010	Primar Andras Zoltan Telefon: 0720110605	Fișa nr. 34
100.	PRIMĂRIA PORUMBENI	Str. Principală nr. 179 tel. 0266244689 fax 0266244691	Primar Gyerko Levente Telefon: 0733670940	Fișa nr. 34
101.	PRIMĂRIA PRAID	Str. Principală nr. 394 tel/fax 0266240175	Primar Nyagrus Laszlo Telefon: 0726 – 752720	Fișa nr. 34
102.	PRIMĂRIA RACU	Str. Principală nr. 232 tel. 0266379237 fax 0266379575	Primar Csaszar Attila Telefon: 0751142701	Fișa nr. 34
103.	PRIMĂRIA REMETEA	P-ța Cseres Tibor nr. 6 tel. 0266352101 fax 0266352102	Primar Laczko Albert Elemer Telefon: 0744548360	Fișa nr. 34
104.	PRIMĂRIA SATU – MARE	Str. Principală nr. 450 tel/fax 0266245140	Primar Kovacs Imre Telefon: 0740667064	Fișa nr. 34
105.	PRIMĂRIA SĂCEL	Str. Principală nr. 70 tel. 0266221033 fax 0266221001	Primar Nagy Lajos Telefon: 0744690001	Fișa nr. 34

NESECRET

Nr. crt.	Denumire autoritate	Coordonate autoritate	Persoana de contact	Atribuții în PAAR, conform fișei nr.
106.	PRIMĂRIA SĂRMAȘ	Str. Principală nr. 457 tel. 0266350603 fax 0266350889	Primar Mândru Valentin Telefon: 0742173575	Fișa nr. 34
107.	PRIMĂRIA SECUIENI	Str. Principală nr. 224 telfax 0266244750	Primar Ballo Zoltan Telefon: 0756120901	Fișa nr. 34
108.	PRIMĂRIA SICULENI	Str. Principală nr. 107 tel. 0266379107 fax 0266316951	Primar Szentes Csaba Telefon: 0752 – 314376	Fișa nr. 34
109.	PRIMĂRIA SÂNCRĂIENI	Str. Principală nr. 14 tel. 0266332502 fax 0266332741	Primar Szekely Erno Telefon: 0744793612	Fișa nr. 34
110.	PRIMĂRIA SÂNDOMINIC	Str. Principală nr. 507 tel. 0266336005 fax 0266336578	Primar Karda Robert Telefon: 0721245735	Fișa nr. 34
111.	PRIMĂRIA SÂNMARTIN	Str. Principală nr. 200 tel. 0266332122 fax 0266332242	Primar Birtalan Sandor Telefon: 0727 – 355425	Fișa nr. 34
112.	PRIMĂRIA SÂNSIMION	Str. Principală nr. 210 tel/fax 0266334603	Primar Kozma Istvan Florin Telefon: 0740934894	Fișa nr. 34
113.	PRIMĂRIA SÂNTIMBRU	Str. Principală nr. 588 tel. 0266347098 fax 0266347099	Primar Kencse Elod Telefon: 0788295221	Fișa nr. 34
114.	PRIMĂRIA SUBCETATE	Str. Principală nr. 231 tel. 0266345003 fax 0266345184	Primar Rusu Vasile Telefon: 0722 – 201986	Fișa nr. 34
115.	PRIMĂRIA SUSENI	Str. Principală nr. 212 tel. 0266350004 fax 0266350077	Primar Egyed Jozsef Telefon: 0726003004	Fișa nr. 34
116.	PRIMĂRIA ȘIMONEȘTI	Str. Morii nr. 249 tel. 0266221730 fax 0266221824	Primar Nagy Janos Telefon: 0744 – 633303	Fișa nr. 34
117.	PRIMĂRIA TOMEȘTI	Str. Principală nr. 682 tel. 0266378118 fax 0266378394	Primar Kedves Robert Telefon: 0741167403	Fișa nr. 34
118.	PRIMĂRIA TULGHEȘ	Str. Centru nr. 339 tel. 0266338107 fax 0266338454	Primar Vancu Marcel Telefon: 0734569775	Fișa nr. 34

NESECRET

Pagina 9 din 10

NESECRET

Nr. crt.	Denumire autoritate	Coordonate autoritate	Persoana de contact	Atribuții în PAAR, conform fișei nr.
119.	PRIMĂRIA TUȘNAD	Str.Principală nr. 178 tel/fax 0266334235	Primar Molnar Jozsef Telefon: 0726 – 518501	Fișa nr. 34
120.	PRIMĂRIA ULIEȘ	Str. Principală nr. 29 tel/fax 0266222001	Primar Gyorgy Sandor Telefon: 0751290666	Fișa nr. 34
121.	PRIMĂRIA VÂRȘAG	Str. Principală nr. 348 tel. 0266244451 fax 0266244395	Primar Tamas Erno Telefon: 0744795768	Fișa nr. 34
122.	PRIMĂRIA VOȘLĂBENI	Str. Principală nr. 62 tel/fax 0266351602	Primar Tinca Mihail Dumitru Telefon: 0744337150	Fișa nr. 34
123.	PRIMĂRIA ZETEA	Str. Principală nr. 272 tel/fax 0266241112	Primar Nagy Attila Telefon: 0744534595	Fișa nr. 34

Confidențial!

Date prelucrate conform Regulamentului (U.E.) 679/2016 al Parlamentului european și al Consiliului din 27 aprilie 2016, privind protecția persoanelor fizice în ceea ce privește prelucrarea datelor cu caracter personal și privind libera circulație a acestor date și de abrogare a Directivei 95-46-CE



**ATRIBUȚIILE AUTORITĂȚILOR ȘI RESPONSABILILOR CUPRINȘI
ÎN PLANUL DE ANALIZĂ ȘI ACOPERIRE A RISCURILOR**

INSTITUȚIA PREFECTULUI - JUDEȚUL HARGHITA	Fișa nr. 1
I. GESTIONAREA RISCURILOR	
- Asigură cadrul legal privind planificarea și pregătirea resurselor și serviciilor necesare gestionării situațiilor de urgență;	
- Dispune măsurile necesare evacuării persoanelor, animalelor și bunurilor periclitate;	
- Emite dispoziții privind transportul forțelor și mijloacelor de intervenție, al persoanelor evacuate, precum și al altor resurse alocate;	
- Adoptă măsurile necesare în scopul asigurării apei, a hranei și a condițiilor minime de subsistență pentru persoanele și animalele evacuate;	
- Întreprinde demersurile necesare implicării instituțiilor cu atribuții în acțiunile de reabilitare a zonei afectate;	
- Informează, înștiințează și avertizează populația, autoritățile și structurile abilitate cu privire la manifestarea unor tipuri de risc și a măsurile necesare a fi întreprinse;	
- Informează Comitetul Național pentru Situații Speciale de Urgență, prin Inspectoratul General pentru Situații de Urgență, privind stările potențial generatoare de situații de urgență și iminența	
- Analizează și avizează planul județean pentru asigurarea resurselor umane, materiale și financiare necesare gestionării situațiilor de urgență;	
- Informează Comitetul Național și Consiliul Județean asupra activității desfășurate;	
- Îndeplinește orice alte atribuții și sarcini stabilite de lege sau de Comitetul Național.	
II. RESURSE NECESARE	
- Umane și materiale.	
III. INTERVENȚIE	
- Declară, cu acordul ministrului administrației și internelor, starea de alertă la nivel județean sau în mai multe localități ale județului și propune instituirea stării de urgență;	
- Evaluează situațiile de urgență produse în unitățile administrativ-teritoriale, stabilește măsuri și acțiuni specifice pentru gestionarea acestora și urmărește îndeplinirea lor;	
CONSILIUL JUDEȚEAN HARGHITA	Fișa nr.2
I. GESTIONAREA RISCURILOR	
- Coordonează activitatea pe linia managementului situațiilor de urgență a serviciilor deconcentrate/decentralizate aflate în subordine;	
- Aprobă "Planul de analiză și acoperire a riscurilor al Comitetului Județean pentru Situații de Urgență Harghita."	

II. RESURSE NECESARE	
- Alocă fonduri pentru înlăturarea efectelor negative produse de situații de urgență.	
INSPECTORATUL PENTRU SITUAȚII DE URGENȚĂ „OLTUL” AL JUDEȚULUI HARGHITA	Fișă nr.3
I. GESTIONAREA RISCURILOR	
- Inspectorul șef al Inspectoratului pentru Situații de Urgență „Oltul” al județului Harghita, în calitate de vicepreședinte al comitetului județean pentru situații de urgență, coordonează unitar toate componentele cu responsabilități în realizarea intervenției;	
- Monitorizează, evaluează, cercetează cauzele producerii situațiilor de urgență din domeniul de competență și asigură centralizarea datelor și informațiilor în vederea informării comitetului județean și a Inspectoratului General pentru Situații de Urgență;	
- Centralizează datele și informațiile cu privire la întrebuintarea structurilor proprii;	
- Asigură informarea și educarea preventivă a populației și avertizarea acesteia, înștiințarea autorităților administrației publice, prin intermediul mijloacelor tehnice specifice, despre posibilitatea/iminența producerii situațiilor de urgență;	
- Intocmește, în colaborare cu structurile cu atribuții în domeniu, concepția privind evacuarea și participă la realizarea măsurilor de asigurare a protecției persoanelor;	
- Asigură logistica intervenției structurilor proprii și punerea la dispoziția altor structuri, potrivit reglementărilor în domeniu, a unor categorii de tehnică, materiale și echipamente;	
- Planifică și pregătește resursele proprii în vederea îndeplinirii misiunilor specifice.	
II. RESURSE NECESARE	
- Umane și materiale.	
III. INTERVENȚIE	
- Participă la misiuni de căutare, descarcerare, salvare a persoanelor, cu forțele și mijloacele proprii și/sau în cooperare cu cele aparținând altor structuri cu atribuții în domeniu;	
- Participă la evacuarea persoanelor, populației sau bunurilor periclitare, prin acțiuni ce se concretizează în asigurarea măsurilor de evacuare, și, după caz, instalarea taberelor de sinistrați, participarea la transportul populației și al unor categorii de bunuri;	
- Participă la acțiuni de distrugere a zăvoarelor de gheață sau de degajare a elementelor care blochează cursurile de apă;	
- Participă la acordarea asistenței medicale de urgență prin intermediul modulelor SMURD organizate în cadrul serviciilor de urgență profesionale;	
- Participă, cu mijloacele proprii, la acțiunile de transport al apei și hranei pentru persoanele și animalele evacuate;	
- Desfășoară misiuni de localizare, limitare a propagării, stingere și lichidare a consecințelor incendiilor;	
- Participă la misiuni de decontaminare a populației contaminate, cu mijloace specializate, și/sau a punctelor de decontaminare cu personal, tehnică și echipament recunoscute din timp în profil teritorial;	
- Neutralizează efectele materialelor periculoase prin efectuarea acțiunilor de asanare a munițiilor neexplodate din timpul conflictelor militare;	
- Participă la localizarea, limitarea și lichidarea consecințelor situațiilor de urgență de amploare și intensitate deosebită alături de alte componente ale Sistemului Național de Management al Situațiilor de Urgență;	

I. GESTIONAREA RISCURILOR

- Stabilește și comunică, prin efectivele aflate în serviciu, primele date și informații privind efectele situațiilor de urgență ce afectează zona de competență;
- Monitorizează pericolele și riscurile specifice, precum și efectele negative ale acestora;
- Informează, înștiințează și avertizează structurile abilitate cu privire la posibilitatea producerii unor evenimente cu caracter infracțional, a unor acte antisociale sau de tulburare a ordinii publice;
- Stabilește și transmite căile de acces ce pot fi utilizate de forțele specializate de intervenție și aplică măsuri de interdicție a circulației;

II. RESURSE NECESARE

- Umane și materiale.

III. INTERVENȚIE

- Participă, alături de structurile specializate, la determinarea și la evaluarea efectelor și stabilirea, potrivit competențelor, a cauzelor producerii unor situații de urgență;
- Participă la asigurarea măsurilor de protecție a populației, fluență și dirijare a circulației pe timpul evacuării persoanelor sau bunurilor periclitate și la securizarea zonelor afectate de producerea situației de urgență;
- Asigură logistica intervenției structurilor proprii și punerea la dispoziția altor structuri, potrivit regulamentărilor în domeniu, a unor categorii de tehnică, materiale și echipamente.
- Participă la mobilizarea populației aptă de muncă, a mijloacelor de transport și tehnice, în vederea folosirii lor în acțiunile de intervenție.
- Planifică și pregătește resursele proprii în vederea îndeplinirii misiunilor specifice

I. GESTIONAREA RISCURILOR

- Stabilește și comunică, prin efectivele aflate în serviciu, primele date și informații privind efectele situațiilor de urgență ce afectează zona de competență;
- Monitorizează pericolele și riscurile specifice, precum și efectele negative ale acestora;
- Informează, înștiințează și avertizează structurile abilitate cu privire la posibilitatea producerii unor evenimente cu caracter infracțional, a unor acte antisociale sau de tulburare a ordinii publice;

II. RESURSE NECESARE

- Umane și materiale.

III. INTERVENȚIE

- Participă, atunci când situația o impune, la acțiuni de căutare și salvare a persoanelor captivate în medii ostile vieții sau declarate dispărute;
- Asigură securizarea și supravegherea zonelor afectate/evacuate;
- Participă, atunci când situația o impune, la transportul unor categorii de forțe și mijloace de intervenție, a persoanelor evacuate și al altor resurse, precum și la distribuirea apei și hranei pentru persoanele și animalele afectate sau evacuate;
- Asigură măsuri de ordine publică și de protecție a zonelor în care s-a produs sau există pericolul iminent de producere a unor situații de urgență și restabilește ordinea publică în zona afectată și în imediata vecinătate a acesteia;
- Asigură logistica intervenției structurilor proprii și punerea la dispoziția altor structuri, potrivit regulamentărilor în domeniu, a unor categorii de tehnică, materiale și echipamente.

DIRECȚIA JUDEȚEANĂ DE INFORMAȚII HARGHITA	Fișa nr.6
I. GESTIONAREA RISCURILOR	
- Monitorizează obiectivele sursă de risc nuclear și radiologic.	
II. RESURSE NECESARE	
- Umane și materiale.	
III. INTERVENȚIE	
- Îndeplinește misiuni specifice în cazul producerii unor situații de urgență de amploare și intensitate deosebită, de tipul evenimente de natură CBRN, explozii necontrolate ale muniției, rămase din timpul conflictelor armate, evenimente publice de amploare care pot genera situații de urgență.	
- Participă la înlăturarea efectelor situațiilor de urgență, la solicitare, în măsura disponibilității.	
BRIGADA 61 VÂNĂTORI DE MUNTE „GENERAL VIRGIL BĂDULESCU” MIERCUREA-CIUC	Fișa nr. 7
I. GESTIONAREA RISCURILOR	
- Participă la evaluarea riscurilor determinate de producerea unor situații de urgență.	
- Monitorizează obiectivelor militare, sursă de risc la explozii.	
II. RESURSE NECESARE	
- Umane și materiale.	
III. INTERVENȚIE	
- Participă, la solicitare, la misiuni de căutare-salvare;	
- Participă la localizarea și stingerea incendiilor de fond forestier și vegetația uscată;	
- Participă, la solicitare, la misiuni de evacuare a populației și a bunurilor periclitare;	
- Asigură transportul forțelor și mijloacelor de intervenție, persoanelor evacuate și altor resurse, transportul resurselor necesare pentru asistența de primă necesitate;	
- Asigură cazarea și adăpostirea persoanelor evacuate.	
DIRECȚIA JUDEȚEANĂ DE TELECOMUNICAȚII SPECIALE HARGHITA	Fișa nr. 8
I. GESTIONAREA RISCURILOR	
- Asigură funcționarea rețelei de comunicații-informatică pentru structurile implicate în gestionarea situațiilor de urgență:	
- Aplică dispozițiile de comunicații privind asigurarea cooperării în domeniul situațiilor de urgență:	
- Monitorizează pericolele pentru rețelele de comunicații.	
II. RESURSE NECESARE	
- Umane și materiale.	
III. INTERVENȚIE	
- Participă la asigurarea rețelelor de comunicații de cooperare interinstituțională;	

- Asigură legăturile de telecomunicații speciale, potrivit solicitărilor.

- Pune la dispoziție, la solicitare, specialiști care să asigure, potrivit competențelor, consilierea factorilor de decizie.

STRUCTURA TERITORIALĂ PENTRU PROBLEME SPECIALE HARGHITA

Fisa nr. 9

I. GESTIONAREA RISCURILOR

- Asigură sprijinul Instituției Prefectului – Județul Harghita în organizarea, coordonarea și conducerea activităților de gestionare a situațiilor de urgență;

- Pune la dispoziție, baza proprie de date, referitoare la produsele și serviciile, pe operatori economici, ce pot fi utilizate pentru intervenția în situații de urgență.

II. RESURSE NECESARE

- Umane și materiale.

III. INTERVENȚIE

- Asigură, ulterior primelor 72 de ore de la începerea evacuării, apa și hrana pentru persoanele afectate, până la încetarea situației de urgență;

- Pune, potrivit prevederilor legale, la dispoziția structurilor de intervenție și a autorităților locale resursele materiale:

- Asigură dispozitive medicale în vederea suplimentării structurilor cu atribuții în domeniul asistenței medicale de urgență;

- Asigură, potrivit prevederilor legale în vigoare, locuințe modulare pentru cazarea temporară a persoanelor evacuate;

- Asigură ajutoare de primă necesitate;

- Asigură, potrivit legii, materiale și echipamente din rezerva de mobilizare.

SISTEMUL DE GOSPODĂRIRE A APELOR HARGHITA SISTEMUL DE GOSPODĂRIRE A APELOR MUREȘ

Fisa nr. 10

I. GESTIONAREA RISCURILOR

- Asigură elaborarea Planului județean de apărare împotriva inundațiilor, fenomenelor meteorologice periculoase, accidentelor la construcții hidrotehnice și poluărilor accidentale;

- Acordă asistență tehnică comitetelor municipale orașenești și comunale pentru situații de urgență pentru întocmirea planurilor de apărare împotriva inundațiilor, ghețurilor și poluărilor;

- Monitorizează fenomenelor hidrologice pe cursurile de apă și calitatea apelor acestora;

- Monitorizează principalele lucrări hidrotehnice;

- Supraveghează gradul de contaminare și depoluarea cursurilor de apă;

- Propune Comitetului Județean pentru Situații de Urgență inundarea dirijată, în perioade de ape mari sau de accidente la baraje, a unor terenuri, precum și executarea unor breșe pentru evacuarea apei acumulate în incintă.

II. RESURSE NECESARE

- Umane și materiale.

III. INTERVENȚIE

- Coordonează tehnic, la nivel județean, acțiunile pentru gestionarea situațiilor de urgență generate de inundații, accidente la construcții hidrotehnice, secetă hidrologică și poluări accidentale, aplicând prevederile din Planul județean de apărare;

- Asigură forțelor și mijloacelor pentru intervenție operativă la lucrările de gospodărire a apelor.

ADMINISTRAȚIA JUDEȚEANĂ A FINANȚELOR PUBLICE HARGHITA

Fisa nr. 11

I. GESTIONAREA RISCURILOR	
- Asigură finanțarea măsurilor de protecție a infrastructurilor critice	
II. RESURSE NECESARE	
- Umane și materiale.	
III. INTERVENȚIE	
- Asigură evacuarea valorilor de tezaur.	
SECȚIA DE DRUMURI NAȚIONALE MIERCUREA CIUC	Fișa nr. 12
I. GESTIONAREA RISCURILOR	
- Monitorizează căile de transport rutier aflate în administrare, potrivit competențelor, și asigură informarea atunci când apar blocaje, avarierea acestora sau alte disfuncții de interes operativ în domeniul situațiilor de urgență;	
- Asigură măsuri de siguranță și control a circulației, potrivit competențelor.	
II. RESURSE NECESARE	
- Umane și materiale	
III. INTERVENȚIE	
- Asigură intervenția în cazul producerii unor avarii pe căile de transport rutier aflate în administrare;	
- Aplică măsuri specifice pentru interzicerea sau restricționarea circulației rutiere pe căile de transport afectate, potrivit competențelor.	
DIRECȚIA GENERALĂ TEHNICĂ – CONSILIUL JUDEȚEAN HARGHITA	Fișa nr. 13
I. GESTIONAREA RISCURILOR	
- Monitorizează căile de transport rutier aflate în administrare, potrivit competențelor, și asigură informarea atunci când apar blocaje, avarierea acestora sau alte disfuncții de interes operativ în domeniul situațiilor de urgență;	
II. RESURSE NECESARE	
- Umane și materiale	
III. INTERVENȚIE	
- Asigură intervenția în cazul producerii unor avarii pe căile de transport rutier aflate în administrare;	
- Aplică măsuri specifice pentru interzicerea sau restricționarea circulației rutiere pe căile de transport afectate, potrivit competențelor.	
S.C. FILIALA DE DISTRIBUȚIE A ENERGIEI ELECTRICE ELECTRICA DISTRIBUȚIE TRANSILVANIA SUD S.A., SUCURSALA HARGHITA	Fișa nr. 14
I. GESTIONAREA RISCURILOR	
- Monitorizează permanent starea de funcționare a instalațiilor de furnizare a energiei electrice și informează operativ autoritățile competente despre producerea oricăror avarii ce pot prezenta risc de producere a unor situații de urgență.	

II. RESURSE NECESARE

- Umane și materiale

III. INTERVENȚIE

- Asigură refacerea operativă a avariilor produse în rețelele de transport și distribuție a energiei electrice;

- Asigură furnizarea energiei electrice pentru iluminat, încălzire și alte utilități pentru populația afectată sau în sprijinul gestionării situației de urgență;

- Asigură, în limita posibilităților tehnice și a dotărilor, energia electrică în taberele de sinistrați/evacuați.

INSPECTORATUL ȘCOLAR JUDEȚEAN HARGHITA

Fișa nr. 15

I. GESTIONAREA RISCURILOR

- Participă la acțiunile de informare și educare preventivă a populației înainte și pe timpul manifestării unor situații de urgență;

II. RESURSE NECESARE

- Umane și materiale

III. INTERVENȚIE

- Pune la dispoziția autorităților locale unele spații de cazare, în vederea cazării temporare a persoanelor evacuate;

DIRECȚIA PENTRU AGRICULTURĂ JUDEȚEANĂ HARGHITA

Fișa nr. 16

I. GESTIONAREA RISCURILOR

- Monitorizează situațiile determinate de producerea unor situații de urgență, în special a celor care pot afecta culturile agricole;

II. RESURSE NECESARE

- Umane și materiale

III. INTERVENȚIE

- Participă cu efectivele și mijloacele proprii la acțiunile de limitare a propagării, stingerii incendiilor, inclusive a incendiilor în masă sau de mare amploare;

- Participă la distribuirea hranei și apei pentru animalele evacuate;

- Supraveghează gradul de contaminare a culturilor, fondului forestier și pășunilor și evaluează efectele directe și indirecte asupra oamenilor și animalelor;

- Evaluează riscurile determinate de contaminarea radioactivă a culturilor agricole;

- Participă la decontaminarea terenurilor și rezervațiilor.

INSPECTORATUL JUDEȚEAN ÎN CONSTRUCȚII HARGHITA

Fișa nr. 17

I. GESTIONAREA RISCURILOR

- Monitorizează siguranța în construcții.

II. RESURSE NECESARE

- Umane și materiale.

III. INTERVENȚIE

- Evaluează rapid stabilitatea structurilor și stabilirea măsurilor de intervenție în primă urgență la construcțiile vulnerabile și care prezintă pericol public;
- Nominalizează responsabilii în realizarea măsurilor de intervenție de primă urgență;
- Efectuează lucrările publice și ingineresti la construcțiile, instalațiile și amenajările afectate.

AGENȚIA PENTRU PROTECȚIA MEDIULUI HARGHITA

Fișa nr. 18

I. GESTIONAREA RISCURILOR

- Monitorizează continuu calitatea aerului și a radioactivității mediului;
- Monitorizarea factorilor de mediu
- Monitorizarea obiectivelor economice, surse de risc chimic
- Evaluarea efectelor negative ale stărilor potențial generatoare de situații de urgență
- Controale de prevenire

II. RESURSE NECESARE

- Umane și materiale

III. INTERVENȚIE

- Colectează date și elaborează rapoarte privind emisiile de poluanți provenite din activități cu impact semnificativ asupra mediului.
- Efectuarea depoluării și decontaminării
- Stabilirea priorităților pentru monitorizarea gradului de contaminare și centralizarea datelor privind contaminarea zonei de competență
- Decontaminarea terenurilor și rezervațiilor
- Supravegherea gradului de contaminare și evaluarea efectelor asupra mediului

**AUTORITATEA NAȚIONALĂ FITOSANITARĂ –
OFICIUL FITOSANITAR HARGHITA**

Fișa nr. 18.1

I. GESTIONAREA RISCURILOR

- implementarea măsurilor privind prevenirea situațiilor determinate de atacul organismelor dăunătoare plantelor
- stabilirea planului de acțiune pentru prevenirea răspândirii organismelor dăunătoare
- Evaluarea efectelor negative ale stărilor potențial generatoare de situații de urgență

II. RESURSE NECESARE

- Umane și materiale

III. INTERVENȚIE

- asigurarea supravegherii permanente a stării de sănătate a populației și mediului în scopul prevenirii producerii unor situații de urgență și/sau diminuării riscurilor pe care acestea le comportă
- stabilirea planului de acțiune privind măsurile și implementarea acestora pentru prevenirea răspândirii organismelor dăunătoare plantelor

DIRECȚIA DE SĂNĂTATE PUBLICĂ HARGHITA

Fișa nr. 19

I. GESTIONAREA RISCURILOR

- Monitorizează starea de sănătate a populației, supraveghează gradul de contaminare și evaluează efectele asupra sănătății;
- Evaluează riscurile îmbolnăvirii în masă a populației, ale aparițiilor unor epidemii sau pandemii;

- Evaluează riscurile contaminării radioactive a aerului, solului și apei
- Evaluează riscul de îmbolnăvire/intoxicare/contaminare pe timpul manifestării situațiilor de urgență;
- Asigură preluarea medicamentelor și a instrumentarului, precum și a altor materiale sanitare-farmaceutice provenite din ajutoare internaționale și distribuirea acestora către structurile abilitate;
- Informează și asigură educarea preventivă a populației cu privire la modul de protecție individuală și colectivă.

II. RESURSE NECESARE

- Umane și materiale

III. INTERVENȚIE

- Participă la evaluarea riscurilor contaminării chimice a produselor vegetale și de origine animală;
- Stabilește măsuri profilactice specifice;
- Verifică și asigură apa potabilă, prepararea și distribuirea hranei pentru persoanele afectate sau evacuate;
- Supraveghează gradul de contaminare, evaluează efectele asupra sănătății și monitorizează starea de sănătate a populației;
- Participă cu personal specializat, tehnică și echipamente pentru efectuarea decontaminării persoanelor rănite.
- Acordă asistență psihologică.

REGIONALA CFR BRAȘOV PENTRU JUDEȚUL HARGHITA

Fișa nr. 20

I. GESTIONAREA RISCURILOR

- Monitorizează căile de transport feroviar și transporturile efectuate, potrivit competențelor și asigură informarea atunci când apar blocaje, avarierea acestora sau alte disfuncții de interes operativ în domeniul managementului situațiilor de urgență
- Asigură măsurile de siguranță și de control a circulației feroviare, potrivit competențelor

II. RESURSE NECESARE

- Umane și materiale

III. INTERVENȚIE

- Asigură intervenția în cazul producerii unor avarii pe căile de transport feroviar aflate în administrare;
- Aplică măsuri specifice pentru interzicerea sau restricționarea circulației feroviare pe căile de transport afectate, potrivit competențelor.

**SERVICIUL COMISARIATUL JUDEȚEAN HARGHITA –
GARDA NAȚIONALĂ DE MEDIU**

Fișa nr. 21

I. GESTIONAREA RISCURILOR

- Controlează activitățile cu impact asupra mediului înconjurător și aplică sancțiuni contravenționale prevăzute de legislația în domeniul protecției mediului;
- Controlează modul în care sunt respectate prevederile actelor de reglementare privind protecția mediului, inclusiv măsurile stabilite prin programele de conformare pentru activitățile economico-sociale și respectarea procedurilor legale în emiterea actelor de reglementare;
- Monitorizează calitatea aerului și a factorilor de mediu;
- Monitorizează obiectivelor economice, sursă de risc chimic;

- Supraveghează gradul de contaminare în perimetrul raioanelor de intervenție;
- Evaluează efectelor negative ale stărilor potențial generatoare de situații de urgență

II. RESURSE NECESARE

- Umane și materiale

III. INTERVENȚIE

- Participă la intervențiile pentru eliminarea sau diminuarea efectelor majore ale poluărilor asupra factorilor de mediu și la stabilirea cauzelor acestora și aplică sancțiunile prevăzute de lege.
- Efectuează depoluarea și decontaminarea

UNITATEA DE ADMINISTRARE HARGHITA, FILIALA TERITORIALĂ DE ÎMBUNĂTĂȚIRI FUNCiare MUREȘ – OLTUL SUPERIOR, ANIF

Fișa nr. 22

I. GESTIONAREA RISCURILOR

- Desfășoară acțiuni de prevenire și protecție a amenajărilor de îmbunătățiri funciare aflate în administrarea sa față de acțiunea factorilor de risc și a calamităților naturale, fenomenelor meteorologice periculoase și a accidentelor la construcțiile hidrotehnice.

II. RESURSE NECESARE

- Umane și materiale

III. INTERVENȚIE

- Organizează și desfășoară acțiuni de apărare împotriva inundațiilor, fenomenelor meteorologice periculoase și a accidentelor la construcțiile hidrotehnice, precum și pentru constituirea stocurilor de materiale și mijloace de apărare, mijloace de intervenție și avertizare, mijloace fixe și echipamente de protecție, siguranță și cazarmament, care se realizează conform normativelor în vigoare.

DIRECȚIA SILVICĂ HARGHITA

Fișa nr. 23

I. GESTIONAREA RISCURILOR

- Stabilește, prin dispoziții scrise, responsabilitățile și modul de organizare privind apărarea împotriva incendiilor în raza de activitate a direcției silvice și le actualizează ori de câte ori apar
- Asigură identificarea și evaluarea riscurilor de incendiu în raza de activitate a direcției silvice și justifică autorităților competente că măsurile de apărare împotriva incendiilor sunt corelate cu natura și nivelul riscurilor;
- Obține avizele și autorizațiile de prevenire și stingere a incendiilor, prevăzute de lege;
- Verifică că atât salariații cât și persoanele din exterior, care desfășoară activități în raza de activitate a direcției silvice primesc, cunosc și respectă instrucțiunile necesare privind măsurile de apărare împotriva incendiilor;
- Stabilește un număr de persoane cu atribuții privind punerea în aplicare, controlul și supravegherea măsurilor de apărare împotriva incendiilor;
- Asigură mijloacele tehnice corespunzătoare și personalul necesar intervenției în caz de incendiu, precum și condițiile de pregătire a acestora, corelat cu natura riscurilor la incendiu, profilul activității și mărimea direcției silvice;
- Asigură întocmirea planurilor de intervenție și condițiile pentru ca acestea să fie operaționale în orice moment;

II. RESURSE NECESARE

- Umane și materiale

III. INTERVENȚIE

- Localizarea și stingerea incendiilor la fondul forestier;

- Asigură și pune în mod gratuit, la dispoziția forțelor chemate în ajutor, mijloacele tehnice, echipamentele de protecție individuală, substanțele chimice de stingere

**CENTRUL OPERAȚIUNI BRAȘOV-COVASNA-HARGHITA,
SC ORANGE ROMANIA COMMUNICATION SA**

Fișa nr. 24

I. GESTIONAREA RISCURILOR

- Monitorizează permanent starea de funcționare a instalațiilor de furnizare a serviciilor de comunicații și informează operativ autoritățile competente despre producerea oricăror avarii ce pot prezenta risc de producere a unor situații de urgență.

II. RESURSE NECESARE

- Umane și materiale

III. INTERVENȚIE

- Asigură refacerea operativă a avariilor produse în sistemului public de comunicații.

SOCIETATEA NAȚIONALĂ CRUCEA ROȘIE, FILIALA HARGHITA

Fișa nr. 25

I. GESTIONAREA RISCURILOR

- Asigură gestionarea, alături de alte structuri abilitate, a informațiilor despre victime – persoane cu cetățenie română sau altă cetățenie și cooperarea cu structurile de profil internaționale;

- Asigură preluarea, potrivit legii, a unor categorii de medicamente și instrumentar medical și a altor materiale sanitar-farmaceutice și produse de uz sanitar și provenite din ajutoare internaționale și distribuirea acestora către structurile abilitate;

- Asigură constituirea și gestionarea unor bănci de date, precum și de materiale și alimente necesare ajutorării populației afectate de producerea unor situații de urgență;

- Participă la asigurarea măsurilor profilactice specifice, în vederea prevenirii îmbolnăvirilor în masă;

II. RESURSE NECESARE

- Umane și materiale

III. INTERVENȚIE

- Participă la primirea și cazarea persoanelor evacuate;

- Participă la instalarea taberelor de evacuați/refugiați;

- Participă la acordarea primului ajutor prespitalicesc;

- Participă la asigurarea măsurilor necesare pentru realizarea protecției populației în adăposturi colective.

**DIRECȚIA SANITARĂ VETERINARĂ ȘI PENTRU SIGURANȚA
ALIMENTELOR HARGHITA**

Fișa nr. 26

I. GESTIONAREA RISCURILOR

- Monitorizează siguranța alimentelor precum și contaminarea produselor vegetale și animale;

- Verifică și monitorizează calitatea apei potabile, expuse contaminării radioactive sau chimice;

- Înștiințează autoritățile despre stările potențial generatoare de situații de urgență ca urmare a contaminării cu substanțe chimice toxice industriale, radioactive sau alți poluanți;
- Evaluează riscurile privind contaminarea de natură chimică sau radioactivă a aerului, solului și apei;
- Evaluează riscurile aparițiilor unor epidemii/pandemii sau contaminări de produse vegetale ca urmare a producerii contaminării;
- Stabilește măsuri profilactice.

II. RESURSE NECESARE

- Umane și materiale

III. INTERVENȚIE

- Stabilește dimensiunile și caracteristicile zonelor de carantină;
- Participă cu personal, tehnică și echipamente pentru efectuarea decontaminării animalelor;
- Asigură participarea cu personal, tehnică și echipamente pentru efectuarea decontaminării animalelor, atunci când situația o impune;
- Asigură supravegherea gradului de contaminare cu substanțe chimice industriale/radioactive sau poluanți și evaluarea efectelor asupra sănătății animale și umane;
- Asigură coordonarea activităților de ecarisare a teritoriului de animalele decedate ca urmare a producerii unor situații de urgență.
- Supraveghează gradul de contaminare a culturilor, fondului forestier și pășunilor și evaluează efectele directe și indirecte asupra oamenilor și animalelor;

INSPECTORATUL TERITORIAL DE MUNCĂ HARGHITA Fișa nr. 27

I. GESTIONAREA RISCURILOR

II. RESURSE NECESARE

- Umane și materiale

III. INTERVENȚIE

- Asigură, în cooperare cu alte structuri abilitate, cercetarea cauzelor de producere a accidentelor de muncă.

CENTRU OPERAȚIUNI REȚEA GAZ MUREȘ – DELGAZ GRID S.A. Fișa nr. 28

I. GESTIONAREA RISCURILOR

- Monitorizează permanent starea de funcționare a instalațiilor de furnizare a gazelor naturale și informează operativ autoritățile competente despre producerea oricăror avarii ce pot prezenta risc de producere a unor situații de urgență.

II. RESURSE NECESARE

- Umane și materiale.

III. INTERVENȚIE

- Asigură refacerea operativă a avariilor produse în rețelele de transport și distribuție a gazelor naturale;
- Asigură furnizarea gazelor naturale pentru populația afectată sau în sprijinul gestionării situației de urgență.

SERVICIILE DE ALIMENTARE CU APĂ/CANALIZARE A LOCALITĂȚILOR Fișa nr. 29

I. GESTIONAREA RISCURILOR

- Monitorizează permanent starea de funcționare a instalațiilor de distribuție a apei potabile/rețea de canalizare și informează operativ autoritățile competente despre producerea oricăror avarii ce pot prezenta risc de producere a unor situații de urgență.

II. RESURSE NECESARE

- Umane și materiale.

III. INTERVENȚIE

- Asigură refacerea operativă a avariilor produse în rețelele de transport și distribuției a apei potabile/rețea de canalizare.

SERVICIUL DE AMBULANȚĂ JUDEȚEAN HARGHITA

Fișa nr. 30

I. GESTIONAREA RISCURILOR

- Gestionează date și informații medicale ale pacienților, asociate intervenției la urgențe.

II. RESURSE NECESARE

- Umane și materiale

III. INTERVENȚIE

- Participă la acordarea asistenței medicale de urgență;
- Participă la salvarea persoanelor contaminate/intoxicate și dispuse în zonele contaminate, atunci când nu este posibilă evacuarea acestora de către structurile de intervenție;
- Participă la acțiunile de stabilizare și triaj medical, transport sanitar și evacuare cu mijloace de intervenție specifice a persoanelor contaminate sau dispuse în zone de planificare la urgență;
- Participă la transportul sanitar și evacuarea cu mijloace de intervenție specifice a persoanelor care au suferit afecțiuni.

**SPITALUL JUDEȚEAN MIERCUREA CIUC, SPITALELE MUNICIPALE
ODORHEIU SECUIESC, TOPLIȚA, GHEORGHENI**

Fișa nr. 31

I. GESTIONAREA RISCURILOR

- Gestionează informațiile despre victime și răniți de cetățenie română și străină, internați în rețeaua sanitară sau care necesită tratament de specialitate și sunt contaminați chimic, radioactiv ori suferă de boala de iradiere și sunt internate în unitățile spitalicești proprii.

II. RESURSE NECESARE

- Umane și materiale

III. INTERVENȚIE

- Asigură asistență medicală de urgență;
- Participă la acțiunile de stabilizare și triaj medical;
- Asigură pregătirea unei capacități de spitalizare, în vederea preluării persoanelor iradiate sau contaminate;
- Pune în aplicare Planul alb de intervenție, în vederea preluării persoanelor rănite ca urmare a evenimentelor care generează victime multiple.

**SERVICIUL PUBLIC SALVAMONT ȘI SALVASPEO –
CONSILIUL JUDEȚEAN HARGHITA**

Fișa nr. 32

I. GESTIONAREA RISCURILOR

- Asigură gestionarea, alături de alte structuri abilitate, a misiunilor de căutare salvare a persoanelor în zone montane.

II. RESURSE NECESARE

- Umane și materiale

III. INTERVENȚIE

- Execută misiuni de căutare și salvare a persoanelor în zone montane.

STAȚIA METEOROLOGICĂ JUDEȚEANĂ MIERCUREA CIUC STAȚIILE METEOROLOGICE TOPLIȚA, ODORHEIU SECUIESC, JOSENI, BUCIN, RĂȚIȚIȘ	Fișa nr. 33
--	--------------------

I. GESTIONAREA RISCURILOR

- Monitorizează fenomenele meteorologice periculoase.

II. RESURSE NECESARE

- Umane și materiale

III. INTERVENȚIE

PRIMĂRIILE MUNICIPIILOR, ORAȘELOR, COMUNELOR	Fișa nr. 34
---	--------------------

I. GESTIONAREA RISCURILOR

- Evaluează efectele negative ale situațiilor de urgență care s-au produs pe teritoriul administrativ al localității;
- Asigură informarea și educarea preventivă a populației
- Asigură înștiințarea și alarmarea populației în cazul iminenței de producere sau producerea unor dezastre

II. RESURSE NECESARE

- Umane și materiale

III. INTERVENȚIE

- Asigură, în plan local, măsuri pentru evacuarea persoanelor, populației sau bunurilor periclitate;
- Asigură primirea și cazarea persoanelor evacuate, precum și măsuri pentru realizarea protecției populației în adăposturi colective;
- Asigură recepția și depozitarea bunurilor evacuate;
- Asigură evacuarea animalelor;
- Asigură evacuarea valorilor culturale importante și a bunurilor de patrimoniu;
- Asigură apa și hrana pentru persoanele și animalele afectate sau evacuate în primele 72 de ore de la evacuare sau de la instituirea stării de alertă;
- Participă la decontaminarea animalelor și produselor vegetale și animale.



Tipuri de risc, riscuri asociate, autorități responsabile și domeniile de acțiune - H.G. 557/2016

Nr. crt.	Tipul de risc	Riscul asociat	Autoritatea responsabilă cu rol principal	Autoritatea responsabilă cu rol secundar	Prevenire *)	DOMENIU DE ACȚIUNE			
						Coordonare	Asistență	Investigare/ Evaluare	Restabilirea stării de normalitate
8	1	2	3	4	5	6	7	8	9
1	Furtuni și viscol	Viscol	MMAP	MT	MMAP, MT, MECRMA, MDRAP, MENCs, MAI, MS	MAI	MADR, MAI, MS, MapN, MT, Autoritățile administrației publice locale, Alte organizații și structuri conform domeniului de competență	MDRAP, MAI, MMAP, MT, MP Autoritățile administrației publice locale	ME, MT, Autoritățile administrației publice locale Operatorii economici/Titularii de autorizație
		Furtuni - vânt puternic și/sau precipitații masive		MMAP	MMAP, MT, MECRMA MADR, MDRAP MENCs, MAI, MS	MAI	MADR, MAI, MS, MapN, MT Autoritățile administrației publice locale Alte organizații și structuri conform domeniului de competență	MDRAP, MAI, MMAP, MT, MP Autoritățile administrației publice locale	ME, MT, MADR, Autoritățile administrației publice locale Operatorii economici/Titularii de autorizație
		Căderi de grindină		MADR	MADR	MAI	MAI, MS, MapN, MT, MECRMA MDRAP, MADR Autoritățile administrației publice locale Alte organizații și structuri conform domeniului de competență	MDRAP MAI MMAP MADR MP Autoritățile administrației publice locale	MDRAP, MMAP, ME, MT MADR, Autoritățile administrației publice locale Operatorii economici/Titularii de autorizație
2	Inundații	Inundații ca urmare a revărsărilor naturale ale cursurilor de apă cauzate de creșterea debitelor provenite din precipitații și/sau din topirea bruscă a stratului de zăpadă sau a blocajelor cauzate de dimensiunile insuficiente ale secțiunilor de scurgere a podurilor și podeștelor, blocajele produse de ghețuri sau de plutitori (deșeurii și material lemnos), alunecări de teren, aluvuni și avalanșe de zăpadă, precum și inundații primare scurgeri de pe versanți	MMAP	MDRAP MAI	MMAP, MDRAP MADR, MAI MS, MENCs	MAI	MAI, MS, MapN, MT, MECRMA MDRAP, MADR Autoritățile administrației publice locale Alte organizații și structuri conform domeniului de competență	MDRAP, MAI, MMAP, MP Autoritățile administrației publice locale	MDRAP, MMAP, ME, MT Autoritățile administrației publice locale Operatorii economici/Titularii de autorizație
		Inundații provocate de incidente, accidente sau avarii la construcțiile hidrotehnice		MDRAP ME MECRMA	MMAP, MDRAP MADR, MAI MS, ME MENCs	MAI	MAI, MS, MapN, MT, MECRMA, MDRAP Autoritățile administrației publice locale, Alte organizații și structuri conform domeniului de competență	MDRAP, MAI, MMAP, MP Autoritățile administrației publice locale	MDRAP, MMAP, ME, MT Autoritățile administrației publice locale Operatorii economici/Titularii de autorizație
		Inundații produse de ridicarea nivelului pânzei de apă freatică		MDRAP	MMAP, MDRAP MADR, MAI MS, MENCs	MAI	MAI, MS, MapN, MT, MECRMA MDRAP, MADR, Autoritățile administrației publice locale Alte organizații și structuri conform domeniului de competență	MDRAP, MAI, MMAP, MADR, MP Autoritățile administrației publice locale	MDRAP, MMAP, ME, MT, MADR Autoritățile administrației publice locale Operatorii economici/Titularii de autorizație
		Inundații provocate de furtuni marine		MMAP	MMAP, MDRAP MAI, MS	MAI	MAI, MS, MapN, MT, MECRMA MDRAP, Autoritățile Administrației publice locale Alte organizații și structuri conform domeniului de competență	MDRAP, MAI, MMAP, MP Autoritățile administrației publice locale	MDRAP, MMAP, ME, MT Autoritățile administrației publice locale Operatorii economici/Titularii de autorizație
3	Căderi masive de zăpadă	Risori abundente	MT	MDRAP	MMAP, MT, MDRAP MAI, MS	MAI	MAI, MMAP, MS, MapN, MDRAP Autoritățile administrației publice locale, Alte organizații și structuri conform domeniului de competență	MDRAP, MAI, MMAP, MP Autoritățile administrației publice locale	MT, MDRAP, ME Autoritățile administrației publice locale
		Blockare căi rutiere și feroviare	MT	MAI MDRAP	MMAP, MT MDRAP, MAI MS	MAI	MAI, MMAP, MS, MapN, MDRAP Autoritățile administrației publice locale, Alte organizații și structuri conform domeniului de competență	MDRAP, MAI, MMAP, MP Autoritățile administrației publice locale	MT, MDRAP, ME Autoritățile administrației publice locale Operatorii economici/Titularii de autorizație
4	Tomade		MMAP	MDRAP	MMAP, MT MECRMA MDRAP, MAI, MS	MAI	MADR, MAI, MS, MapN, MT Autoritățile administrației publice locale Alte organizații și structuri conform domeniului de competență	MDRAP, MAI, MMAP, MP, Autoritățile administrației publice locale	MDRAP, ME Autoritățile administrației publice locale, Operatorii economici/Titularii de autorizație

Nr. crt.	Tipul de risc	Riscul asociat	Principala responsabilitate cu rol principal	Principala responsabilitate cu rol secundar	Măsuri de gestionare				
					Prevenire *)	Coordonarea activitatilor	Măsurile de sprijin	Investigare/Evaluare	Restabilirea stării de normalitate
0	1	2	3	4	5	6	7	8	9
1	Securitate	Hidrologică	MMAP	MMAP	MMAP, MADR, NECRMA, MDRAP, MAI, MS, MENCS	MAI	NECRMA, MT, MAI, MS, MADR	MDRAP, MAI, MMAP, MP, MADR Autoritățile administrației publice locale	MADR, Autoritățile administrației publice locale Operatorii economici/Titularii de autorizație
		Geologică	MADR	MADR	MMAP, MADR, NECRMA, MDRAP, MAI, MS, MENCS	MAI	NECRMA, MT, MAI, MS, MADR	MDRAP, MAI, MMAP, MP, MADR Autoritățile administrației publice locale	MADR, Autoritățile administrației publice locale Operatorii economici/Titularii de autorizație
2	Temperatură	Depuneri de gheață, chicbură, înghețuri timpurii sau târzii	MMAP	MMAP	MMAP, MT, NECRMA, MDRAP, MAI, MS	MT/MAI	MAI, MapN, NECRMA, MDRAP Alte organizații și structuri conform domeniului de competență	MDRAP, MAI, MMAP, MP Autoritățile administrației publice locale	MT, Autoritățile administrației publice locale Operatorii economici/Titularii de autorizație
		Poțel		NT	MMAP, MT, NECRMA, MDRAP, MAI, MS	MT/MAI	MAI, MapN, ME, MDRAP Alte organizații și structuri conform domeniului de competență	MDRAP, MAI, MMAP, MP Autoritățile administrației publice locale	MT, Autoritățile administrației publice locale Operatorii economici/Titularii de autorizație
		Poduri și baraje de gheață pe apă (zăpor)	MMAP	MMAP	MMAP, MT, NECRMA, MDRAP, MAI, MS	MAI	MAI, MapN, NECRMA, MDRAP, Alte organizații și structuri conform domeniului de competență	MDRAP, MAI, MMAP, MP Autoritățile administrației publice locale	MT, Autoritățile administrației publice locale Operatorii economici/Titularii de autorizație
		Poduri și baraje de gheață pe Dunăre		NT	MMAP, MT, NECRMA, MDRAP, MAI, MS	NT/MAI	MAI, MapN, NECRMA, MDRAP Alte organizații și structuri conform domeniului de competență	MDRAP, MAI, MMAP, MP Autoritățile administrației publice locale	MT, Autoritățile administrației publice locale Operatorii economici/Titularii de autorizație
		Periclită	MS MDRAP	MMAP, MT, NECRMA, MDRAP, MAI, MS, MENCS	MS/MAI	MapN, NECRMA, MDRAP, NT Alte organizații și structuri conform domeniului de competență	MDRAP, MAI, MMAP, MP, NT Autoritățile administrației publice locale	MT, Autoritățile administrației publice locale, Operatorii economici/Titularii de autorizație	
3	Incendii de vegetație	Incendii la fondul forestier	MMAP	MAI	MMAP, MAI, MDRAP, MENCS	MAI	MAI, MapN, Autoritățile administrației publice locale, Alte organizații și structuri conform domeniului de competență	MAI, MMAP, MP, Autoritățile administrației publice locale	MMAP, Deținătorii/Administratorii Terenurilor forestiere, Autoritățile Administrației publice locale
		Incendii la vegetație ierboasă și/sau arbustivă	MMAP	MADR MDRAP	MMAP, MADR, MAI, MDRAP, MENCS	MAI	MAI, MapN, Autoritățile administrației publice locale, Alte organizații și structuri conform domeniului de competență	MAI, MMAP, MADR, MP Autoritățile administrației publice locale	MMAP, MADR, Deținătorii/Administratorii Terenurilor afectate, Autoritățile administrației publice locale
		Incendii la culturi de creșterea păioase		MADR MDRAP	MMAP, MADR, MAI, MDRAP	MAI	MAI, MapN, Autoritățile administrației publice locale, Alte organizații și structuri, Conform domeniului de competență	MAI, MMAP, MADR, MP, Autoritățile Administrației publice locale	MMAP, MADR, Deținătorii/Administratorii Terenurilor afectate, Autoritățile administrației publice locale
4	Avalanșe	MMAP	MDRAP	MMAP, MAI, MDRAP, MS	MAI	MMAP, MS, MT, MapN, MAE, Salvamont, Autoritățile administrației publice locale, Alte organizații și structuri conform domeniului de competență	MAI, MMAP, MP, Autoritățile Administrației publice locale	MMAP, Autoritățile administrației publice locale	
5	Alunecări de teren	MDRAP	MAI MT	MDRAP, MMAP, MAI, MADR, MENCS	MAI	MAI, NECRMA, NT, MapN, MDRAP, MS, MADR, Autoritățile administrației publice locale, Alte organizații și structuri conform domeniului de competență	MDRAP, MAI, MMAP, MP, Autoritățile administrației publice locale	MDRAP, Autoritățile Administrației publice locale	
6	Eulnă mure de pământ	MDRAP	MAI	MDRAP, MMAP, MAI, MADR, MENCS	MAI	MAI, NECRMA, MS, MapN, STS, NT, MAE, MDRAP, MMAP, MADR, Autoritățile administrației publice locale, Alte organizații și structuri conform domeniului de competență	MDRAP, MAI, MMAP, MP Autoritățile administrației publice locale	MDRAP, ME, Autoritățile administrației publice locale, Operatorii economici/Titularii de autorizație	
7	Accidente, avarii, explozii și incendii în industrie, inclusiv căderi de teren cauzate de exploatarea minieră sau alte activități tehnologice	NECRMA	MAI	NECRMA, MENCS, MAI, MDRAP, MMAP	MAI NECRMA	MAI, MS, MMAP, MDRAP/ISC, MapN, Alte organizații și structuri conform domeniului de competență * Prin operatorii economici/Titularii de autorizație	MDRAP, MAI, MMAP, MENCS, MP Autoritățile administrației publice locale	MDRAP, Autoritățile Administrației publice locale, Operatorii economici/Titularii de autorizație	
8	Accidente, avarii, explozii și incendii în activități de transport și produse periculoase	Accidente majore cu implicații pe amplasament	NECRMA	MDRAP MAI	NECRMA, MENCS, MAI, MDRAP, NT	MAI NECRMA	MAI, MS, MapN, MMAP, Alte organizații și structuri conform domeniului de competență	MDRAP, MAI, MMAP, MP Autoritățile administrației publice locale	NT, MMAP, Operatorii economici/Titularii de autorizație
		Accidente majore cu implicații în afara amplasamentului	MAI	NECRMA, MDRAP, MS	NECRMA, MENCS, MAI, MDRAP, MT, MADR	MAI	MAI, MS, MapN, MMAP, Alte organizații și structuri conform domeniului de competență	MDRAP, MAI, MMAP, MENCS, MP, Autoritățile administrației publice locale	MT, MMAP, Operatorii economici/Titularii de autorizație
		Accidente cu produse periculoase pe timpul activității de transport	NECRMA	MAI MT	NECRMA, MENCS, MAI, MDRAP, MT	MAI	MAI, MT, MS, MapN, MMAP, Alte organizații și structuri conform domeniului de competență	MDRAP, MAI, MMAP, MENCS, MP, MT, Autoritățile administrației publice locale	MT, MMAP, Operatorii economici/Titularii de autorizație

Nr. crt.	Cauza de risc	Riscul asociat	Autoritatea responsabilă cu rol principal	Autoritatea responsabilă cu rol secundar	Prevenire *)	DOMENIUL DE INTERVENȚIE			
						Coordonare națională	Misiuni de sprijin	Investigare/Evaluare	Refacerea/Reabilitare
8	1	2	3	4	5	6	7	8	9
13.	Accidente, avarii, explozii și incendii în activități de transport	Aerestre	MT	NT MDRAP	MT, MECRMA MENCs, MAI MDRAP, MMAP	MAI	MAI, MS, MAPN, MMAP Alte organizații și structuri conform domeniului de competență	MT, MAI, MENCs, MP, Autoritățile administrației publice locale	MT, Operatorii economici/Titularii de autorizație
		Aeriene		MAPN MAI	MT, MECRMA MENCs, MAI MDRAP, MMAP	MAI	MAI, MS, MAPN, MMAP Alte organizații și structuri conform domeniului de competență	MT, MAI, MENCs, MP Autoritățile administrației publice locale	MT, Operatorii economici/Titularii de autorizație
		Navale		MAI	MT, MECRMA MENCs, MAI MDRAP	MAI	MAI, MS, MAPN, MMAP Alte organizații și structuri conform domeniului de competență	MT, MAI, MENCs, MP Autoritățile administrației publice locale	MT, Operatorii economici/Titularii de autorizație
	Accidente, avarii, explozii și incendii în activități de transport	Tuneluri feroviare	MT	MAI	MT, MECRMA MENCs, MAI MDRAP, MMAP	MAI	MAI, MS, MAPN, MT, Alte organizații și structuri conform domeniului de competență	MT, MAI, MENCs, MP, Autoritățile Administrației publice locale	MT, Operatorii economici/Titularii de autorizație
		Tuneluri rutiere		MAI	MT, MECRMA, MENCs, MAI, MDRAP, MMAP	MAI	MAI, MS, MAPN, MT, Alte organizații și structuri conform domeniului de competență	MT, MAI, MENCs, MP Autoritățile administrației publice locale	MT, Operatorii economici/Titularii de autorizație
		Și metrou		MAI	NT, MECRMA MENCs, MAI MDRAP, MMAP	MAI	MAI, MS, MAPN, MT Alte organizații și structuri conform domeniului de competență	MT, MAI, MENCs, MP Autoritățile administrației publice locale	MT, Operatorii economici/Titularii de autorizație
	Și cablu	MDRAP- ANRSC	Autoritățile administrației publice locale	MECRMA MENCs MAI, MDRAP, MMAP	MAI	MAI, MS, MAPN, Salvamont Alte organizații conform domeniului de competență * Prin operatorii economici Titularii de autorizație	MT, MAI, MENCs, MP, Autoritățile Administrației publice locale	MT, Operatorii economici/Titularii de autorizație	
14.	Accidente, avarii, explozii, incendii sau alte evenimente în activitățile nucleare sau radiologice		CNCAN	MAI, MECRMA MS	CNCAN, ANDR, MAI NT, MMAP, MENCs	MAI/ CNCAN/ ANDR	MAI, CNCAN, ANDR, MECRMA, MAPN, MMAP, MADR, MS, NT, STS, MAE, Autoritățile administrației publice locale Alte organizații conform domeniului de competență	CNCAN, ANDR, MAI, MMAP MENCs, MP, MS, Autoritățile Administrației publice locale	CNCAN, ANDR, MAI, MMAP, MS Operatorii economici/Titularii de autorizație
15.	Activități de pescuit	Carere pun în pericol viața oamenilor, mediul acvatic și obiective majore de alimentare cu apă	MMAP	MDRAP	MMAP, MT, MAI MADR, MDRAP, MS	MMAP MAI NT	MAI, MADR, Autoritățile Adm. PL, Alte organizații și structuri conform domeniului de competență	MDRAP, MAI, MMAP, MT, MS, MP, Autoritățile Administrației publice locale	MMAP, MT, MS, MDRAP, autoritățile Administrației publice locale Operatorii economici/Titularii de autorizație
		Cu impact major transfrontalier		MAI MT	MMAP, MT MAI, MADR MDRAP, MS		MAI, MADR, Alte organizații și structuri conform domeniului de competență	MDRAP, MAI, MMAP, MT, MS, MP Autoritățile administrației publice locale	MMAP, MT, MS, MDRAP, autoritățile Adm PL, Operatorii economici/Titularii de autorizație
		Poluări accidentale ale cursurilor de apă		MDRAP	MMAP, MT, MAI MADR, MDRAP, MS		MAI, MADR Alte organizații și structuri conform domeniului de competență	MDRAP, MAI, MMAP, MT, MS, MP Autoritățile administrației publice locale	MMAP, MT, MDRAP, MS, autoritățile Administrației publice locale Operatorii economici/Titularii de autorizație
		Poluări marine în zona costieră		MMAP, MAI MT, MDRAP	MMAP, MT, MAI MDRAP, MS		ANR/ARSVOM, NT/CRRN RADIONAV ARSVOM, MAI, Alte organizații și structuri conform domeniului de competență	MDRAP, MAI, MMAP, MT, MS, MP Autoritățile administrației publice locale	MMAP, MT, MS, MDRAP Autoritățile administrației publice locale Operatorii economici/Titularii de autorizație
		Poluări marine		MT MDRAP	MMAP, MT, MAI MDRAP, MS		ANR/ARSVOM, CRRN RADIONAV, MAI, Alte organizații și structuri conform domeniului de competență	MDRAP, MAI, MMAP, MT, MS, MP Autoritățile administrației publice locale	MMAP, NT, MDRAP, MS, Autoritățile Administrației publice locale Operatorii economici/Titularii de autorizație
16.	Defecțiuni de construcții, instalații sau amenajări		MDRAP	MECRMA ME	MECRMA, MMAP MT, MAI, MADR, MDRAP, MS	MAI MECRMA	MS, MAI, MT MDRAP/ISC, MADR, MMAP, MAPN, Autoritățile Administrației Publice Locale, Alte organizații și structuri conform domeniului de competență	MDRAP, MAI, MMAP, MT, MP Autoritățile administrației publice locale	MMAP, MT, MDRAP, Autoritățile administrației publice locale operatorii economici/Titularii de autorizație
17.	Eșecul infrastructurii locale	Rețele importante de radio și televiziune	MDRAP	MCSI	MCSI, MDRAP, MMAP, MAI	MCSI/ MAI	Operatorii economici/ Titularii de autorizație	MDRAP, MAI, MMAP, MT, MP, Autoritățile administrației publice locale	MMAP, MT, MDRAP Autoritățile administrației publice locale Operatorii economici/Titularii de autorizație
		Rețele importante de comunicații și informatică		STS	MECRMA, MCSI MDRAP, MMAP, MAI, MS, STS	MCSI/ STS/MAI	MCSI, STS, Operatorii economici/Titularii de autorizație	MDRAP, MAI, MMAP, NT, MP, STS Autoritățile Administrației publice locale	MMAP, MT, MDRAP, STS, autoritățile Administrației PL, Operatorii economici/Titularii de autorizație
		Rețele importante de energie electrică și de gaze		ME MECRMA	MECRMA, MCSI, MDRAP, MMAP, MAI, MS	ME/MAI	MDRAP, MAI, NT Operatorii economici/ Titularii de autorizație	MDRAP, MAI MMAP, MT, MP, Autoritățile Administrației publice locale	MMAP, MT, MDRAP, Autoritățile administrației publice locale; operatorii economici/titularii de autorizație
		Rețele importante de energie termică		MDRAP	MECRMA MCSI, MDRAP MMAP, MAI, MS	MDRAP Administrația locală /MAI	MDRAP, MAI, NT, Operatorii economici/ Titularii de autorizație	MDRAP, MAI, MMAP, MT, MP Autoritățile administrației publice locale	MMAP, MT, MDRAP, Autorit. admin. publica locale, operatorii economici/titularii de autorizație
		Rețele importante de alimentare cu apă		MDRAP	MECRMA, MCSI MDRAP, MMAP MAI, MS	MDRAP Administrația locală /MAI	MDRAP, MAI, MT, MMAP, Operatorii economici/Titularii de autorizație	MDRAP, MAI, MMAP, MT, MP Autoritățile administrației publice locale	MMAP, NT, MDRAP, Autorit. Adm. publica locale, operatorii economici/ Titularii de autorizație
		Rețele importante de canalizare și epurare a apelor uzate și pluviale		MMAP	MECRMA, MCSI MDRAP, MMAP, MAI MS	MDRAP Administrația locală /MAI	MAI, NT, MMAP, Operatorii economici/Titularii de autorizație	MDRAP, MAI, MMAP, MT, MP Autoritățile administrației publice locale	MMAP, NT, MDRAP, Autoritățile Administrației publice locale, Operatorii economici/titularii de autorizație
		Cedări de baraje sau alte incidente care conduc la evacuarea de debite, punând în pericol viața oamenilor		MMAP	MECRMA, MCSI MDRAP, MMAP MAI, MS, MMAP	MAI	MAI, MS, MAPN, NT, MECRMA, MDRAP Aut. adm. P.L. Alte organizații și structuri conform domeniului de competență	MDRAP, MAI, MMAP, MT, MP Autoritățile administrației publice locale	MMAP, MT, MDRAP Autoritățile administrației publice locale, operatorii economici/ Titularii de autorizație

Nr. crt.	Tipul de risc	Riscul asociat	Măsurile de prevenire		Răspuns		Refacere/Reabilitare		
			responsabilități cu rol principal	responsabilități cu rol secundar	Prevenire	Coordonare operațională	Măsurile de sprijin	Investigare/Evaluare	Restabilirea stării de normalitate
8	1	2	3	4	5	6	7	8	9
8.	Căderi de obiecte din atmosferă și din cosmos	MENCS	MAI	MENCS, MAI, ANDR, NT, MDRAP, MS, ROSA	MAI	MApN, MS, NT, MCSI, MADR, MDRAP, MMAP, ANDR, autoritățile, Administrației publice locale Alte organizații și structuri conform domeniului de competență	MDRAP, MAI, MMAP, NT, MP, MENCS, ANDR, Autoritățile administrației publice locale	MMAI, MT, MDRAP, Autoritățile Administrației publice locale Operatorii economici/Titularii de autorizație	
19.	Muniții neexplodate sau nedezactivate rămase din timpul conflictelor militare	MAI	MApN	MAI, MENCS, MDRAP, MS	MAI	MApN, SRI	MDRAP, MAI, MP, MENCS, Autoritățile administrației publice locale	MAI, MDRAP, Autoritățile Administrației publice locale	
20.	Epidemiile	MS	MAI	MS, MENCS, MAI, MDRAP	MS, MAI	MAI, MADR/ANSVSA, MApN, NT, MAE, Autoritățile administrației publice locale Alte organizații și structuri Conform domeniului de competență	MS, MP, MENCS, Autoritățile administrației publice locale	MS, MDRAP, Autoritățile Administrației publice locale	
21.	Epizoote/Zoonoze	ANSVSA	MS, MADR	ANSVSA, MAI, MECRMA, MS	MADR, ANSVSA, MAI	MS, MAI, MAE, MApN, MMAP, NT, Autoritățile administrației publice locale Alte organizații și structuri conform domeniului de competență	ANSVSA, MP, Autoritățile administrației publice locale	MDRAP, ANSVSA, Autoritățile Administrației publice locale	
22.	Risc radiologic	CNCAN	MAI, MApN, MS	ANDR, CNCAN, MS, MAI, MMAP	MAI	MAI, CNCAN, MECRMA, MApN, MMAP, MS, NT, STS, MAE, ANDR, Autoritățile administrației P.L., Alte organizații și structuri conform domeniului de competență	MDRAP, ANDR, MS, MP, MENCS, Autoritățile administrației publice locale	MDRAP, MS, ANDR, Autoritățile administrației publice locale Operatorii economici/Titularii de autorizație	
23.	Incendii	MAI	MDRAP	MAI, MENCS	MAI	MAI, Autoritățile Administrației Publice Locale, Operatorii economici/Titularii de autorizație Alte organizații și structuri conform domeniului de competență	MAI, MP	MDRAP, Autoritățile administrației publice locale Operatorii economici/Titularii de autorizație	
24.	Situații determinate de atacul organismelor dăunătoare plantelor	ANP	ANP	ANP	MADR	MAI, MAE, MMAP, Autoritățile administrației publice locale, Operatorii economici/ Titularii de autorizație Alte organizații și structuri Conform domeniului de competență	MADR/ANP, Autoritățile administrației publice locale	MADR, ANP, Autoritățile administrației publice locale	



REPARTIZAREA PRINCIPALELOR FUNCȚII DE SPRIJIN

Autorități responsabile		1	2	3	4	5	6	7	8	9	10	11	12	13	14	15	16	17	18
0		1	2	3	4	5	6	7	8	9	10	11	12	13	14	15	16	17	18
		Înștiințare, avertizare și alarmare	Recunoaștere și cercetare	Comunicații și informatică	Căutare și salvare	Descarcerare, deblocare căi de acces	Protecția populației (evacuare, cazare, adăpostire, asigurare apă și hrană, alte măsuri de protecție)	Asistență medicală de urgență (prim ajutor calificat, triaj, stabilizare, evacuare medicală, asistență medicală de urgență în unitățile primire urgențe și compartimentele de primire urgențe)	Asistență medicală în faza spitalicească	Localizarea și stingerea incendiilor	Neutralizarea materialelor periculoase/explozive/radioactive	Asigurarea transportului	Asigurarea energiei pentru iluminat, încălzire și alte utilități	Efectuarea depoluirii și decontaminării CBRN	Menținerea, asigurarea și restabilirea ordinii publice pe timpul situațiilor de urgență	Restabilirea stării provizorii de normalitate	Acordarea de ajutoare de primă necesitate	Acordarea asistenței sociale, primă necesitate	Implementare măsurilor la epizootii grave și zoonoze, precum și la cele de natură fitosanitară
1.	MAI	P	P	S	P	P	P	P	S	P	P	S	S	P	P	S	P	S	S
1.1.	IGSU	P	P	S	P	P	P	P	S	P	P	S	S	P	P	S	P	S	S
1.2.	GPR	S	S	S	S	S	S			P	P	S	S	P	S	S	S	S	S
1.3.	GJR	S	S	S	S	S	S	S			P*	S		S	S	S	S	S	S
1.4.	IGPF	S	S	S	S		S			S	S	S			P	S	S	S	S
1.5.	IGAv		S	S	S		S			S	S	S			S		S	S	S
1.6.	IGI	S					S	S		S	S				S		S		S
1.7.	ANRSPS					S											S		S
1.8.	DGICIP/ instituția prefectului	S				S	P*		S							S	P		S
1.9.	DEPABD					S	S				S		S			S	S	S	S
1.10.	Rețea sanitară proprie						S	S											S

Autorități responsabile		Înștimpare, avertizare și alarmare	Recunoaștere și cercetare	Comunicații și informatică	Căutare și salvare	Descarcerare, deblocare căi de acces	Protecția populației (evacuare, cazare, adăpostire, asigurare apă și hrană, alte măsuri de protecție)	Asistență medicală de urgență (prim ajutor calificat, triaj, stabilizare, evacuare medicală, asistență medicală de urgență în unitățile primire urgențe și compartimentele de primire urgențe)	Asistență medicală în faza spitalicească	Localizarea și stingerea incendiilor	Neutralizarea materialelor periculoase/explozive/radioactive	Asigura reș transportului	Asigurarea energiei pentru iluminat, încălzire și alte utilități	Efectuarea depoluării și decontaminării CERN	Menținerea, asigurarea și restabilirea ordinii publice pe timpul situațiilor de urgență	Restabilirea stării provizorii de normalitate	Acordarea de ajutoare de primă necesitate	Acordarea asistenței sociale, primă necesitate	Implementare măsuri la epizootii grave și zoonoze, precum și la cele de natură fitosanitară
0		1	2	3	4	5	6	7	8	9	10	11	12	13	14	15	16	17	18
2.	MAN	S	S	S	P*	S	S	S	S	S	S	S	S	S					S
3.	MADR	S	S	S			S				S			S		S	S		P
3.1.	Structurile din domeniul îmbunătățirii or funciare, protecția solului și fitosanitar	S	S								S			S					S
3.2.	APIA	S	S																S
3.3.	ANSVSA	S	S				S				S			S		S	S		P*
3.4.	AASNACP	S					S									S			S
3.5.	ANI	S	S																P*
4.	MDRAP	S	S	S	S	S	S	S	S	S	S	S	S	P*	S	P	S	P	S
4.1.	ISC															S			
4.2.	ANCPI		S	S												S			
4.3.	CJSU/CLSU Autoritate județeană sau locală	S	S	S	S	S	S	S	S	P*	S	S	S	P*	S	P	S	P	S
5.	MENCS	S	S	S			S									S			
5.1.	INCDFP	S		S															
5.2.	URBAN-INCERC	S	S	S												S			
5.3.	ROSA	S	S	S												S			
5.4.	ICS													S					
5.5.	INCD													S					
6.	MS	S	S	S	S	S	S	P*	P		S	S	S	S		S	S	S	S
6.1.	COSU	S		S															S
6.2.	Spitale regionale și județene de urgență							S	P	S	S	S	S	S			S		S
6.3.	Alte spitale și institute							S	S									S	S

Autorități responsabile		7																		
		1	2	3	4	5	6	7	8	9	10	11	12	13	14	15	16	17	18	
0		Înștiințare, avertizare și alarmare	Recunoaștere și cercetare	Comunicații și informatică	Căutare și salvare	Descarcerare, deblocare căi de acces	Protecția populației (evacuare, cazare, adaptare, asigurare apă și hrană, alte măsuri de protecție)	Asistență medicală de urgență (prim ajutor calificat, triaj, stabilizare, evacuare medicală, asistență medicală de urgență în unitățile primare de urgență și compartimentele de primă intervenție)	Asistență medicală în faza spitalicească	Localizarea și stingerea incendiilor	Neutralizarea materialelor periculoase/explozive/radioactive	Asigurarea transportului	Asigurarea energiei pentru iluminat, încălzire și alte utilități	Efectuarea depoluării și decontaminării CBRN	Mentineră, asigurarea și restabilirea ordinii publice pe timpul situațiilor de urgență	Restabilirea stării provizorii de normalitate	Acordarea de ajutoare de primă necesitate	Acordarea asistenței sociale, primă necesitate	Implementare măsuri la epizootii grave și zoonoze, precum și la cele de natură fitosanitară	
6.4.	UPU	S	S	S	S	S	S	S	S											
6.5.	DGAMSP	S					S	S	S										S	
6.6.	IML																	S	S	
6.7.	INCD	S						S										S	S	
6.8.	DSP-LIR	S	S				S						S				S	S		
6.9.	INSP	S	S				S													
6.10.	CNMFMTVM		S				S													
6.11.	ISS							S	S											
6.12.	SMU				S			S												
7.	MCSI	S	S	S				S												
7.1.	ANCOM	S		S																
7.2.	Operatori privați	S	S	S	S															
7.3.	CNA	S																		
7.4.	SRR	S																		
7.5.	SRT	S																		
7.6.	SPI	S																		
7.7.	SPRT	S																		
8.	MMAP	S	S	S	S	S			S	P*	P*	S	S		S	S			S	
8.1.	ITRSV	S	S	S						P*										S
8.2.	ANPM	S	S	S																S
8.3.	GNM	S	S										S							S
8.4.	ARBDD	S	S		S	S														S
8.5.	ANM	S		S					S			S	S				S			S
8.6.	INIIGA	S		S																
8.7.	ROMSILVA		S	S		S				P*		S								S

Autorități responsabile		Înștiințare, avertizare și alarmare	Recunoaștere și cercetare	Comunicații și informații	Căutare și salvare	Descarcarea rare, deblocarea căii de acces	Protecția populației (evacuare, cazare, adăpostire, asigurare apă și hrană, alte măsuri de protecție)	Asistență medicală de urgență (prim ajutor calificat, triaj, stabilizare, evacuare medicală, asistență medicală de urgență în unitățile primire urgențe și compartimentele de primire urgențe)	Asistență medicală în faza spitalicească	Localizarea și stingerea incendiilor	Neutralizarea materialelor periculoase/explozive/radioactive	Asigura res transportului	Asigurarea energiei pentru iluminat, încălzire și alte utilități	Efectuarea depoluării și decontaminării CBRN	Mentineră, asigurarea și restabilirea ordinii publice pe timpul situațiilor de urgență	Restabilirea stării provizorii de normalitate	Acordarea de ajutoare de primă necesitate	Acordarea asistenței sociale, primă necesitate	Implementare măsuri la epizootii grave și zoonoze, precum și la cele de natură fitosanitară
0	1	2	3	4	5	6	7	8	9	10	11	12	13	14	15	16	17	18	
8.8. ANAR	S		S										S		S				
9. MMFPSPV			S		S							S			S	S	S		
10. MFP			S		S							S			S	S	S		S
11. MAL	S		S													S	S		S
12. MT	S	S		P*	S	S	S	S	S	S	P	S	S		S				S
12.1. ROMATSA	S		S	S															
12.2. ANR		P*		P*					S		S		S						
12.3. ARSVOM		S		P*	S				S		S		S						
12.4. CNRN RADIONAV	S		S																
12.5. AFDJ	S	S		S	S	S			S		S				S				
12.6. APDM	S	S		S	S	S			S		S				S				
12.7. APDF	S	S		S	S	S			S		S				S				
12.8. METROREX				S					S										
12.9. CNADNR	S				S														
12.10. CFR călători	S				S				S		P				S				
12.11. CFR marfă	S				S				S		P				S				
12.12. CNCF CFR SA	S				S	S									S				
12.13. Rețea sanitară proprie							S	S											
12.14. Administratorii aerodromurilor de sub autoritatea MT	S		S	S	S		S		S	S		S	S		S	S	S		
13. STS	S		P																
14. MECRMA	S	S	S	P*	S					S	S		S		S				
14.1. ANDR	S	S								S					S				
14.2. Op. ec. din sectorul minier	S	S		P*	S					S			S		S				

Autorități responsabile		1	2	3	4	5	6	7	8	9	10	11	12	13	14	15	16	17	18
0		1	2	3	4	5	6	7	8	9	10	11	12	13	14	15	16	17	18
15.	MP		S																
16.	MJ		S												S	S			
16.1.	ANP							S	S						S	S			
16.2.	Rețea sanitară proprie							S	S						S				
17.	MC	S		S		S													
18.	MTS			S		S						S				S			S
19.	ME	S		S								S				S			
20.	CNCAN	S	S	S			S						P						
21.	SRI	S		S							S	S	S	S		S			
21.1.	Rețea sanitară proprie							S	S		P					S			
22.	SPP	S		S	S			S	S										
23.	SIE	S		S							S	S							
24.	Alte structuri, ag. neguv. și op. ec.	S	S	S	S	S	S	S	S	P*	S	S	S	P*	S	S	S	S	
24.1.	SNCR						S	S	S										
24.2.	CETAPC						S	S	S										
24.3.	SALVAMONT		S		P*	S		S					S						
24.4.	SALVASPEO		S		P*	S		S											
24.5.	SALVAMAR	S			P*			S											

P - autoritate responsabilă cu rol principal

S - autoritate responsabilă cu rol secundar

P* - autoritate responsabilă cu rol principal în cazurile particulare prevăzute în anexa nr. 3



**COMPONENȚA NOMINALĂ
 A STRUCTURILOR CU ATRIBUȚII ÎN DOMENIUL GESTIONĂRII SITUAȚIILOR DE URGENȚĂ**

Nr. crt.	Numele și prenumele	Funcția / Instituția	Telefon/fax	Tel. mobil/e-mail
PREȘEDINTE				
1.	Petres Sándor	Prefect al județului Harghita	0266371114 0266371114	0755048352 office@prefecturahr.ro
VICEPREȘEDINTE				
2.	Colonel Cimpoescu Stelian	Inspector șef al Inspectoratului pentru Situații de Urgență „OLTUL” al județului Harghita	0266371674 0266314353	0748105078 (s) 0745251932 isuharghita@igsu.ro
3.	Borboly Csaba	Președintele Consiliului Județean Harghita	0266207700 0266207703	0744399282 info@judetulharghita.ro info@borbolycsaba.ro
M E M B R I I				
4.	Țepeluș Marius	Subprefect al județului Harghita	0266372061 0266371114	0742065335, 0755048352 office@prefecturahr.ro
5.	Comisar șef de poliție Jordan Mircea-Ștefan	Inspector șef al Inspectoratului de Poliție Județean Harghita	0266205000 0266371751	0758225003 cabinet@hr.politiaromana.ro
6.	General de brigadă Oros Nicolae Gabriel	Comandant UM 01101 - Miercurea-Ciuc	0266371945 0266372074	0740205765 relatii publice01101@forter.ro
7.	Col. Dudu Ovidiu	Prim adjunct al Inspectorului șef al Inspectoratului pentru Situații de Urgență „Oltul” al județului Harghita	0266371674 0266314353	0748104963(s) 0721117638 isuharghita@igsu.ro

Nr. crt.	Numele și prenumele	Funcția / Instituția	Telefon/fax	Tel. mobil/e-mail
8.	Col. Iamandi Dan	Inspector șef al Inspectoratului de Jandarmi Județean Harghita	0266371809 0266372317	0749678309, 0266312102 contact@jandarmeriaharhita.ro
9.	Col. Popa Ioan	(I) Șeful Direcției Județene de Telecomunicații Speciale Harghita	0266371014	0743657470 djtshe@stsn.ro
10.	Col. Tripon Cristian - Vasile	Locțiitorul șefului Direcției Regionale de Informații Centru (structuri SRI)	0377768500	0726141617 um0623brasov@sri.ro
11.	Lt.Col. Grădinaru Marius Daniel	Comandant al Centrului Militar Județean Harghita	0266371520	0745603821 cmj.harghita@yahoo.com
12.	Col. Roșu Mugurel Marius	Șef Structură Teritorială pentru Probleme Speciale Harghita	0266313534 0266207798	0723049857 stps.hr@anrps.gov.ro
13.	Ing. Hugo Kristo	Director al Sistemului de Gospodărire a Apelor Harghita	0266372004 0266315677	0723241342 dispecerat.hr@dao.rowater.ro hugo.kristo@dao.rowater.ro
14.	Țifrea Romulus Bogdan	Șef al Serviciului pentru Conducerea Serviciilor Publice Deconcentrate, Dezvoltare Economică și Afaceri Europene din cadrul Instituției Prefectului Județul Harghita	0266371114 0266371114	0740580383 office@prefecturahr.ro bogdan.tifrea@prefecturahr.ro
15.	Ing. Romanescu Cătălin	Șeful Secției de Drumuri Naționale Miercurea-Ciuc	0266311067 0266311028	0744380372 cataromanescu@yahoo.com
16.	Ing. Fulop Otilia (Săveg Éva - înlocuitor)	Arhitect șef al județului Harghita Consiliul Județean Harghita (Inspector - Consiliul Județean Harghita- Direcția Arhitect Șef)	0266207740 0266207725	0747450822 fulopotilia@judetulharghita.ro (0748217399 suvegeva@judetulharghita.ro)
17.	Chiorean Adrian Alexandru (Zolya Zsombor - înlocuitor)	Director general adjunct - Consiliului Județean Harghita - Direcția Generală Tehnică (Șef serviciu - Direcția- Generală Tehnică)	0266207700 int. 1504	0758053895 chioreanadrian@judetulharghita.ro 0733313095 zolyazsombor@judetulharghita.ro
18.	Ing. Biro Arpad	Director Sucursala Harghita Distribuție Energie Electrică România S.A.	0266205700 0266371975	0726300605 office.harghita@distributie-energie.ro arpad.biro@distributie-energie.ro
19.	Ing. Lukacs Vilmos	Inspector șef județean – Inspectoratul Județean în Construcții Harghita. Inspectoratul de Stat în Construcții.	0266371429 0266313205	0759042752 vilmos.lukacs@isc.gov.ro

Confidențial! Date prelucrate conform Regulamentului (U.E.) 679/2016 al Parlamentului european și al Consiliului din 27 aprilie 2016, privind protecția persoanelor fizice în ceea ce privește prelucrarea datelor cu caracter personal și privind liberă circulație a acestor date și de abrogare a Directivei 95-46-CE

Nr. crt.	Numele și prenumele	Funcția / Instituția	Telefon/fax	Tel. mobil/e-mail
20.	Dr. Tar Gyöngyi	Director executiv Direcția de Sănătate Publică Harghita	0266310423 0266371142	harghita@isc.rov.ro 0742141271 csutak@nextra.ro dsnj.harghita@aspharghita.ro.
21.	Dr. Peter Szilard	Manager general Serviciul de Ambulanță Județean Harghita	0266371562 0266371229	0731909520; 0745036610 peterszilard74@gmail.com sajhr@sajhr.ro
22.	Dr. Istvan Robert	Director executiv al Direcției Sanitară Veterinară și pentru Siguranța Alimentelor Harghita	0266314967 0266371646	0730584860 office-harghita@ansvsa.ro
23.	Demeter Levente (Glodeanu Cristinel Fanel pers. desemnată cu drept de vot)	Inspector școlar general al Inspectoratului Școlar Județean Harghita	0266312514 0266312148	0734900104 isjhr@isjhr.eduhr.ro levente.demeter@isjhr.eduhr.ro
24.	Domokos Laszlo Jozsef	Director executiv al Agenției pentru Protecția Mediului Harghita	0266371313 0266310041	0746248653; 0745599058 domokos.laszlo@apmbr.apmbr.ro
25.	Balla Izabela (inlocuitor Domokos Szilard)	Comisar șef al Comisariatul Județean Harghita - Garda Națională de Mediu	0266206058 0266312766	0757576460 cjharghita@gnm.ro izabella.balla@gnm.ro (0757576461)
26.	Ing. Mutică Cătălin	Director al Direcției Silvice Harghita – Regia Națională a Pădurilor-ROMSILVA	0266371677 0266312679	0730652667 office@mciuc.rosilva.ro director@mciuc.rosilva.ro
27.	Szekely Laszlo	Șef serviciu Garda Forestiera Județeană Harghita- GFBv	0266311081	0745320030 gfjharghita@gfbrasov.ro gobelaci2006@yahoo.com
28.	Bicăjanu Vasile (Bíró Emese Erzsébet inlocuitor)	Director executiv - Direcția Economică Consiliul Județean Harghita Director executiv adjunct - Direcția Economică Consiliul Județean Harghita	0266207717 0266207703	0758056657 bicaianuvasile@judetulharghita.ro 0758053897 biroemese@judetulharghita.ro
29.	Dimen Hunor Denes (Gyorgy Jozsef pers. desemnată cu drept de vot)	Șef Administrația Județeană a Finanțelor Publice Harghita	0266207819 0266207821	0740223832 secretariat.hr@anaf.ro hunor.dimen.hr@anaf.ro

Nr. crt.	Numele și prenumele	Funcția / Instituția	Telefon/fax	Tel. mobil/e-mail
30.	Ing. Romfeld Zsolt	Director executiv al Direcției pentru Agricultură Județeană Harghita	0266371898	0744523797 dadr.hr@madr.ro romfeld.zsolt@madr.ro
31.	Ing. Ianculescu Ovidiu (dr. ing. Szabo Zsombor pers. desemnată cu drept de vot)	Director Sistemul de Gospodărire a Apelor Mureș Ing. Sistem Hidrotehnic-Gheorgheni (pers. desemnată cu drept de vot) SGA MS	0266354085 0265214610	secretariat@sumus.dam.rowater.ro ovidiu.ianculescu@agama.dam.rowater.ro 0728978627 zsombor.szabo@dam.rowater.ro 0747490011 shgheorgheni@gmail.com
32.	Ing. Roșu Cornel	Reprezentant al Regionalei CFR Brașov pentru județul Harghita – Șef Stație Miercurea - Ciuc	0268410233	0722693645 cornel.rosu@cfv.ro rosucornel1970@gmail.com
33.	Cristian Butuceanu (Dobai Csaba pers. desemnată cu drept de vot)	Manager Centru Operațiuni BV-CV-HR S.C. Orange Romania Communication S.A. (Dobai Csaba - Reprezentant zona Harghita)	0266204370 0266371715	0760246157 cristian.butuceanu@orange.ro 0760247233 csaba.dobai@orange.com
34.	Ing. Tompa Eniko	Director Filială Teritorială de Îmbunătățiri Funciare HR - Agenția Națională de Îmbunătățiri Funciare	0266371842 0266371255	0799951517 harghita@anif.ro
35.	Birta Antal (Máthé Árpád Miklós – inlocuitor)	Director general - Direcției Generale Patrimoniu Consiliul Județean Harghita Consilier - Direcției Generale Patrimoniu Consiliul Județean Harghita	0266207700, int 1683 0266207792	0744600569 birtaantal@judetulharghita.ro 0724845020 mathearpad@judetulharghita.ro
36.	Vișovan Adrian-Dragoș (Cotar Daniel pers. desemnată cu drept de vot)	Șef Centru Operațiuni Retea Gaz - Delgaz Grid SA Zona MS (Cotar Daniel - Șef FOL M.Ciuc/Odorhei-Imputernicit cu drept de vot în cadrul sediștelor CJSU HR)	0265260418	0745260053 dragos.visovan@delgaz-grid.ro 0752015562 daniel.cotar@delgaz-grid.ro
37.	Biró Hajnalka (Mathe Zoltan pers. desemnată cu drept de vot)	Director general S.C. GOSCOM S.A. Miercurea-Ciuc	0266324614	0746011092 office@goscom.ro biro.hajnalka@goscom.ro 0745593074 mathe.zoltan@goscom.ro

Confidențial! Date prelucrate conform Regulamentului (U.E.) 679/2016 al Parlamentului european și al Consiliului din 27 aprilie 2016, privind protecția persoanelor fizice în ceea ce privește prelucrarea datelor cu caracter personal și privind liberă circulație a acestor date și de abrogare a Directivei 95-46-CE

Nr. crt.	Numele și prenumele	Funcția / Instituția	Telefon/fax	Tel. mobil/e-mail
38.	Zsigmond Eva	Director al Societății Naționale Crucea Roșie, filiala Harghita	0266316589 0266316589	0745369116 zsigmondeva@gmail.com
39.	Male Dorin	Inspector șef al Inspectoratului Teritorial de Muncă Harghita	0266371141 0266310828	0752069717 dorin.male@itmharghita.ro
40.	Lado Gabriella	A.N.M. - Centrul Meteorologic Regional Transilvania Sud Șef Stația Meteorologică Județeană Miercurea Ciuc	0266324888 0266324888	0721560963; 0723625947(stație) mciuc@meteoromania.ro
41.	Fekete Ors	Șef Serviciu Public Salvamont și Salvaspeo din cadrul Consiliului Județean Harghita	0266207786 0266207787	0753012200 feketeors@judetulharghita.ro
42.	Lukacs Elisabeta	Director executiv - Agenția Județeană pentru Plăți și Inspecție Socială Harghita	0266314666 0266314566	0743732397 lukacs.elisabeta@mmanpis.ro
43.	Ing. Romfeld Păunița Aurelia	Șef Birou Oficial Fitosanitar Harghita – Autoritatea Națională Fitosanitară	0787758205	0744397579 ofharghita@anfof.ro

COMPONENȚA GRUPURILOR DE SUPORT TEHNIC PE TIPURI DE RISCURI

1. G.S.T. PENTRU GESTIONAREA SITUAȚILOR DE URGENȚĂ GENERATE DE INCENDII DE VEGETAȚIE (incendii la fondul forestier, incendii la vegetație ierboasă și/sau arbustivă, incendii la culturi de cereale păioase)

Coordonator

Ing. Mutică Cătălin	Director al Direcției Silvice Harghita - Regia Națională a Pădurilor- ROMSILVA	0266371677 0266312679	0730652667 office@mciuc.rosilva.ro director@mciuc.rosilva.ro
---------------------	---	--------------------------	--

Membrii

Ing. Romfeld Zsolt	Director executiv al Direcției pentru Agricultură Județeană Harghita	0266371898	0744523797 dadr.hr@madr.ro romfeld.zsolt@madr.ro
Lt.col. Laczko-Albert Sandor	Ofițer specialist - Inspectoratul pentru Situații de Urgență „OETUL” al județului Harghita	0266371630 0266371630	0740054022 isuharghitar@isus.ro

Ing. Pito Attila	Inspector silvic, Garda Forestieră Județeană Harghita – Garda Forestieră Brașov	0266311081 0266311081	0741637374 isvharghita@gmail.com
Kajtar Rezso	Comisar - Comisariatul Județean Harghita - Garda Națională de Mediu	0266206058 0266312766	0752146968 cjharghita@gom.ro
Barabas Zoltan	Consilier superior în cadrul Agenției pentru Protecția Mediului Harghita	0266371313 0266310041	0728029699 barabas.zoltan@apmhr.anpm.ro
Col. Hegyi Barna	Director Administrația Parcului Național Cheile Bicazului-Hășmaș	0266336540 0266336540	0744272629 hegyibarni@yahoo.com
2. G.S.T. PENTRU GESTIONAREA SITUAȚILOR DE URGENȚĂ GENERATE DE AVALANȘE			
Coordonator			
Fekete Ors	Șef Serviciu Public Salvamont și Salvaspeo în cadrul Consiliului Județean Harghita	0266207786 0266207787	0753012200 feketeors@judetulharghita.ro
Membrii			
Comisar șef de poliție Nica Nicolae	Șef Serviciu Rutier - Inspectoratul de Poliție Județean Harghita	0266205220 0266371751	0758225027 cabinet@hr.politiaromana.ro
Cpt. Popescu Nicolae Eduard	Ofițer specialist II O.S.C.I. în cadrul Inspectoratului de Jandarmi Județean Harghita	0266310890 0266372317	0722315714, 0266312102 office@jandarmeriaharghita.ro
Ing. Mutică Cătălin	Director al Direcției Silvice Harghita - Regia Nationala a Padurilor-ROMSILVA	0266371677 0266312679	0730652667 office@mciuc.rosilva.ro director@mciuc.rosilva.ro
Roșca Mircea	Adjunct șef Secția de Drumuri Naționale Miercurea-Ciuc	0266311067 0266311028	0745754853 roscamircea@gmail.ro
Ing. Pito Attila	Inspector silvic, Garda Forestieră Județeană Harghita – Garda Forestieră Brașov	0266311081 0266311081	0741637374 isvharghita@gmail.com
Col. Hegyi Barna	Director Administrația Parcului Național Cheile Bicazului-Hășmaș	0266336540 0266336540	0744272629 hegyibarni@yahoo.com
3. G.S.T. PENTRU GESTIONAREA SITUAȚILOR DE URGENȚĂ GENERATE DE CUTREMURE DE PĂMÂNT			
Coordonator			
Ing. Lukacs Vilmos	Inspector șef județean – Inspectoratul Județean în Construcții Harghita. Inspectoratul de Stat în Construcții.	0266371429	0759042752 vilmos.lukacs@isc.gov.ro harghita@isc.gov.ro

Confidențial! Date prelucrate conform Regulamentului (U.E.) 679/2016 al Parlamentului european și al Consiliului din 27 aprilie 2016, privind protecția persoanelor fizice în ceea ce privește prelucrarea datelor cu caracter personal și privind liberă circulație a acestor date și de abrogare a Directivei 95-46-CE

Pag. din

Membrii			
Lt.col. Laczko-Albert Sandor	Ofițer specialist - Inspectoratul pentru Situații de Urgență „OLTUL” al județului Harghita	0266371630	0740054022 isuharghita@igsu.ro
Cpt. Popescu Nicolae Eduard	Ofițer specialist II O.S.C.I. în cadrul Inspectoratului de Jandarmi Județean Harghita	0266310890 0266372317	0722315714, 0266312102 office@jandarmeriaharghita.ro
Comisar șef de poliție Nica Nicolae	Șef Serviciu Rutier - Inspectoratul de Poliție Județean Harghita	0266205220 0266371751	0758225027 cabinet@hr.politiaromana.ro
Dr. Antal Zsofia	Inspector șef, medic primar în cadrul compartimentului SCSP, Direcția de Sănătate Publică Harghita	0266310423 0266371142	0742027765 antalzsofia@aspharghita.ro dcsphr@aspharghita.ro
Truță Sorin Nicolae (ing.Marton Edith - inlocuitor)	Director Oficiul de Cadastru și Publicitate Imobiliară Harghita	0266371018 0266313611	0731606393 hr@ancpi.ro, sorin.truta@ancpi.ro
Kardos Carmen	Șef serviciu în cadrul Agenției pentru Protecția Mediului Harghita	0266371313 0266310041	0744400743 kardos.carmen@apmlhr.anpm.ro
Dr. Istvan Robert	Director executiv al Direcției Sanitară-Veterinară și pentru Siguranța Alimentelor Harghita	0266314967 0266371646	0730584860 office-harghita@ansvsa.ro
Glodeanu Cristinel Fănel	Inspector școlar general adjunct-Inspectoratul Școlar Județean Harghita	0266312514 0266312148	0734900105 isjhr@isjhr.eduhr.ro cristinel.glodeanu@isjhr.eduhr.ro
Roșca Mircea	Adjunct șef Secția de Drumuri Naționale Miercurea-Ciuc	0266311067 0266311028	0745754853 roscamircea@gmail.ro
Chiorean Adrian Alexandru (Zolya Zsombor - pers. desemnată inlocuitor)	Director general adjunct - Consiliului Județean Harghita -Direcția Generală Tehnică (Șef serviciu - Direcția Generală Tehnică- C.J.)	0266207700 int. 1504	0758053895 chioreanadrian@judetulharghita.ro 0733313095 zolyazsombor@judetulharghita.ro
4. G.S.T. PENTRU GESTIONAREA SITUAȚIILOR DE URGENȚĂ GENERATE DE ALUNECĂRI DE TEREN			
Coordonator			
Ing. Fulop Otilia (Stiveg Éva pers. desemnată inlocuitor)	Arhitect șef al județului Harghita Consiliul Județean Harghita (Inspector - Consiliul Județean Harghita- Direcția Arhitect Șef)	0266207740 0266207725	0747450822 fulopotilia@judetulharghita.ro 0748217399 suvegeva@judetulharghita.ro
Membrii			

Lt.col. Laczko-Albert Sandor	Ofițer specialist - Inspectoratul pentru Situații de Urgență „OLTUL” al județului Harghita	0266371630 0266371630	0740054022 isuharghita@igsu.ro
Cpt. Popescu Nicolae Eduard	Ofițer specialist II O.S.C.I. în cadrul Inspectoratului de Jandarmi Județean Harghita	0266310890 0266372317	0722315714, 0266312102 office@jandarmeriaharghita.ro
Comisar șef de poliție Nica Nicolae	Șef Serviciu Rutier - Inspectoratul de Poliție Județean Harghita	0266205220 0266371751	0758225027 cabinet@hr.politiaromana.ro
Dr. Antal Zsofia	Inspector șef, medic primar în cadrul compartimentului SCSP, Direcția de Sănătate Publică Harghita	0266310423 0266371142	0742027765 antalzsofia@aspharghita.ro des.phr@aspharghita.ro
Ing. Botar Barna Bela	Inspector în construcții în cadrul Inspectoratului Județean în Construcții Harghita	0266371429 0266371429	0759042736 harghita@isc.gov.ro botar.barna@isc.gov.ro
Kardos Carmen	Șef serviciu în cadrul Agenției pentru Protecția Mediului Harghita	0266371313 0266310041	0744400743 kardos.carmen@apmbr.anpmi.ro
Dr. Istvan Robert	Director executiv al Direcției Sanitară-Veterinară și pentru Siguranța Alimentelor Harghita	0266314967 0266371646	0730584860 office-harghita@ansvsa.ro
Glodeanu Cristinel Fanel	Inspector școlar general adjunct-Inspectoratul Școlar Județean Harghita	0266312514 0266312148	0734900105 isjhr@isjhr.eduhr.ro cristinel.glodeanu@isjhr.eduhr.ro
Roșca Mircea	Adjunct șef Secția de Drumuri Naționale Miercurea-Ciuc	0266311067 0266311028	0745754853 roscamircea@gmail.ro
Chiorean Adrian Alexandru (Zolya Zsombor - pers. desemnată inlocuitor)	Director general adjunct - Consiliului Județean Harghita - Direcția Generală Tehnică (Șef serviciu -Consiliului Județean Harghita Direcția- Generală Tehnică)	0266207700 int. 1504	0758053895 chioreanadrian@judetulharghita.ro 0733313095 zolyazsombor@judetulharghita.ro

**5. G.S.T. PENTRU GESTIONAREA SITUAȚILOR DE URGENȚĂ GENERATE DE INUNDAȚII,
FENOMENE METEOROLOGICE PERICULOASE, ACCIDENTE LA CONSTRUCȚII HIDROTEHNICE**

Coordonator

Ing. Hugo Kristo	Director al Sistemului de Gospodărire a Apelor Harghita	0266372004 0266315677	0723241342 dispecerat.sgahr@dao.rowater.ro hugo.kristo@dao.rowater.ro
------------------	---	--------------------------	---

Membrii

a) Furtuni, viscol (vânt puternic și/sau precipitații masive și/sau căderi de grindină) și tornade

Roșca Mircea	Adjunct șef Secția de Drumuri Naționale Miercurea-Ciuc	0266311067 0266311028	0745754853 roscamircea@gmail.ro
Chiorean Adrian Alexandru (Zolya Zsombor - pers. desemnată înlocuitor)	Director general adjunct - Consiliului Județean Harghita -Direcția Generală Tehnică (Șef serviciu -Consiliului Județean Harghita Direcția- Generală Tehnică)	0266207700 int. 1504	0758053895 chioreanadrian@judetulharghita.ro 0733313095 zolyazsombor@judetulharghita.ro
Fekete Endre	Consilier, Direcția pentru Agricultură Județeană Harghita	0266371898	0744763503 fekete.endre@madr.ro
Ing. Botar Barna Bela	Inspector în construcții în cadrul Inspectoratul Județean în Construcții Harghita	0266371429 0266371429	0759042736 harghita@isc.gov.ro botar.barna@isc.gov.ro
b) Inundații (provocate de incidente, accidente sau avarii la construcțiile hidrotehnice/ca urmare a revărsărilor naturale ale cursurilor de apă cauzate de creșterea debitelor provenite din precipitații și/sau din topirea bruscă a stratului de zăpadă sau a blocajelor cauzate de dimensiunile insuficiente ale secțiunilor de scurgere a podurilor și podețelor, blocajelor produse de ghețuri sau de plutitori (deșeuri și material lemnos), alunecări de teren, aluviumi și avalanșe de zăpadă/inundații prin scurgeri de pe versanți/produse de ridicarea nivelului pânzei de apă freatică;			
Dr.Ing. Darvas Janos	Inginer șef, Sistemul de Gospodărire a Apelor Harghita	0266372004 0266315677	0748196742 dispecerat.hr@dao.rowater.ro
Sing. Pal Istvan	Șef birou Dispecerat, Sistemul de Gospodărire a Apelor Harghita	0266372004 0266315677	0740002214, 0366401130 istvan.pal@dao.rowater.ro
Tehn. Păvăleanu Rodica	Șef formație Bistrița Amonte - Sistemul de Gospodărire a Apelor Neamț	0233257041 0233257041	0745254004 rodica.pavaleanu@sgant.das.rowater.ro dispecer@sgant.das.rowater.ro
Zafiu Mihai	Șef Formație Brusturoasa, Sistemul de Gospodărire a Apelor Bacău	0234381012 0234381012	0743060987 sgabc@das.rowater.ro zafiumihai@yahoo.com
Ing. Ardelean Tiberiu	Șef Sistem Hidrotehnic Gheorgheni, Sistemul de Gospodărire a Apelor Mureș	0266354085	0744578967 shgheorgheni@gmail.com
Angi Gabor	Șef Formație Gheorgheni, Sistem Hidrotehnic Gheorgheni, Sistemul de Gospodărire a Apelor Mureș	0266350063	0747490013 form_gheorgheni@gmail.com
Ing. Olah Attila	Șef Sistem Odorheiu Secuiesc, Sistem Hidrotehnic Sighișoara, Sistemul de Gospodărire a Apelor Mureș	0266313050	0740266988 form2odorhei@gmail.com sishirnavamare@email.com
Crișan Laurențiu	Șef Formație Toplița, Sistem Hidrotehnic Gheorgheni, Sistemul de Gospodărire a Apelor Mureș	0266341856	0742105076 laurentiu.crisan@yahoo.com

Torok Peter	Referent în cadrul Agenției pentru Protecția Mediului Harghita	0266371313 0266310041	0742040546 torok.peter@apmhr.anpm.ro
Kovácsnai Sándor	Comisar Comisariatul Județean Harghita - Garda Națională de Mediu	0266206058 0266312766	0754074386 ejharghita@mm.ro
Ing. Tamas Emil	Șef serviciu PIEPAC Filiala Teritorială de Îmbunătățiri Funciare Harghita - Agenția Națională de Îmbunătățiri Funciare	0266371842 0266371255	0799953346 anif@harghita.ro
Ing. Gal Emil	Direcția Silvică Harghita	0266313222 0266312679	0730652693 regenerare@mciuc.rosilva.ro
Lado Gabriella	A.N.M. - Centrul Meteorologic Regional Transilvania Sud Șef Stația Meteorologică Miercurea Ciuc	0266324888 0266324888	0721560963; 0723625947(stație) mciuc@meteoromania.ro
Shuller Doru	A.N.M. - Centrul Meteorologic Regional Transilvania Sud Șef Stația Meteorologică Toplița		0756123483, 0749051596 toplita@meteoromania.ro
Dosa Agnes	A.N.M. - Centrul Meteorologic Regional Transilvania Sud Șef Stația Meteorologică Odorheiul Secuiesc	-	0756116817 dosaagnes@gmail.com
Laszlo Vaszi	A.N.M. - Centrul Meteorologic Regional Transilvania Sud Șef Stația Meteorologică Bucin		0756123483, 0749051596 lvaszi@gmail.com
Biro Rodica	A.N.M. - Centrul Meteorologic Regional Transilvania Sud Șef Stația Meteorologică Joseni		0756112367, 0741990626 joseni@meteoromania.ro
Szekely Laszlo	Sef serviciu G.F.J. Harghita -G Forestieră Brașov	0266311081 0266311081	0745320030 gfjharghita@gfbrasov.ro gobelaci2006@yahoo.com
Dr. Vass Elod	Medic primar din cadrul Direcției de Sănătate Publică Harghita	0266310423 0266371142	0744588719 vass@aspharghita.ro
e) căderi masive de zăpadă (ninsori abundente, blocare căi rutiere și feroviare)			
Comisar șef de poliție Nica Nicolae	Șef Serviciu Rutier - Inspectoratul de Poliție Județean Harghita	0266205220 0266371751	0758225027 cabinet@hr.politiaromana.ro
Roșca Mircea	Adjunct șef Secția de Drumuri Naționale Miercurea-Ciuc	0266311067 0266311028	0745754853 roscamircea@gmail.ro
Chiorean Adrian Alexandru (Zolya Zsombor - pers. desemnată înlocuitor)	Director general adjunct - Consiliului Județean Harghita -Direcția Generală Tehnică (Șef serviciu -Consiliului Județean Harghita Direcția- Generală Tehnică)	0266207700 int. 1504	0758053895 chioreanadrian@judetulharghita.ro 0733313095 zolyazsombor@judetulharghita.ro

Confidențial! Date prelucrate conform Regulamentului (U.E.) 679/2016 al Parlamentului european și al Consiliului din 27 aprilie 2016, privind protecția persoanelor fizice în ceea ce privește prelucrarea datelor cu caracter personal și privind libera circulație a acestor date și de abrogare a Directivei 95-46-CE

d) temperaturi extreme (depuneri de gheață, chiciură, înghețuri timpurii sau târzii/polci/poduri și baraje de gheață pe apă – (zăpoare)			
Roșca Mircea	Adjunct șef Secția de Drumuri Naționale Miercurea-Ciuc	0266311067 0266311028	0745754853 roscamircea@gmail.com
Chiorean Adrian Alexandru (Zolya Zsombor - pers. desemnată înlocuitor)	Director general adjunct - Consiliului Județean Harghita -Direcția Generală Tehnică (Șef serviciu -Consiliului Județean Harghita Direcția- Generală Tehnică)	0266207700 int. 1504	0758053895 chioreanadrian@judetulharghita.ro 0733313095 zolyazsombor@judetulharghita.ro
Ing. Szebeni Adrian	Distribuție Energie Electrica Romania SA, Sucursala Harghita, Șef Serviciu Suport Tehnic.	0266205805 0266371975	0726300589 adrian.szebeni@distributie-energie.ro
Terdik Robert	Supervizor Centru Operațiuni Harghita, S.C. Orange Romania Communication S.A.	0266204116 0266371715	0760246160 robert.terdik@orange.com
Ing. Roșu Cornel	Reprezentant al Regionalei CFR Brașov pentru județul Harghita – Șef Stație Miercurea - Ciuc	0268410233	0722693645 cornel.rosu@cfrr.ro rosucornel1970@gmail.com
e) temperaturi extreme - caniculă			
Dr. Vass Elod	Medic primar din cadrul Direcției de Sănătate Publică Harghita	0266310423 0266371142	0744588719 vass@aspharghita.ro
Dr. Blanka Peter	Director medical al Serviciului de Ambulanță Județean Harghita	0266371562 0266371229	0731909521; 0751465344 sajhr@sajhr.ro
f) poluări de ape (care pun în pericol viața oamenilor, mediul acvatic și obiective majore de alimentare cu apă/poluări accidentale ale cursurilor de apă)			
Dr.Ing. Darvas Agnes	Șef birou GRA, Sistemul de Gospodărire a Apelor Harghita	0266372004 0255315677 0366401130	0722954517 dispecerat.hr@dao.rowater.ro agnes.darvas@dao.rowater.ro
Kardos Carmen	Șef serviciu în cadrul Agenției pentru Protecția Mediului Harghita	0266371313 0266310041	07444400743 kardos.carmen@apmhr.anpm.ro
Schmutzer Istvan Lóránd	Comisar Comisariatul Județean Harghita - Garda Națională de Mediu	0266206058 0266312766	0746226740 cjharghita@gnm.ro
Dr. Vass Elod	Medic primar din cadrul Direcției de Sănătate Publică Harghita	0266310423	0744588719

		0266371142	vass@aspharghita.ro
Dr. Antal Zsofia	Inspector șef, medic primar în cadrul compartimentului SCSP Direcției de Sănătate Publică Harghita	0266310423 0266371142	0742027765 antalzsofia@aspharghita.ro dcsphr@aspharghita.ro
Ing. Ardelean Tiberiu	Șef Sistem Hidrotehnic Gheorgheni, Sistemul de Gospodărire a Apelor Mureș	0266354085	0744578967 shgheorgheni@gmail.com
Angi Gabor	Șef Formație Gheorgheni, Sistem Hidrotehnic Gheorgheni, Sistemul de Gospodărire a Apelor Mureș	0266350063	0747490013 form.gheorgheni@gmail.com
Ing. Olah Attila	Șef Sistem, Sistem Hidrotehnic Sighișoara, Sistemul de Gospodărire a Apelor Mureș	0266313050	0740266988 form2odorhei@gmail.com sistimavamare@gmail.com
Crișan Laurențiu	Șef Formație Toplița, Sistem Hidrotehnic Gheorgheni, Sistemul de Gospodărire a Apelor Mureș	0266341856	0742105076 laurentiu.crisan@yahoo.com
Tehn. Păvăleanu Rodica	Șef formație Bistrița Amonte - Sistemul de Gospodărire a Apelor Neamț	0233257041 0233257041	0745254004 rodica.pavaleanu@sgant.das.rowater.ro
Zafiu Mihai	Șef Formație Brusturoasa, Sistemul de Gospodărire a Apelor Bacău	0234381012 0234381012	0743060987 zafiumihai@yahoo.com
6. G.S.T. PENTRU GESTIONAREA SITUAȚIILOR DE URGENȚĂ GENERATE DE FENOMENE METEOROLOGICE AVÂND CA EFECT SECETA PEDOLOGICĂ ȘI SECETA HIDROLOGICĂ			
Coordonator			
Ing. Romfeld Zsolt	Director executiv al Direcției pentru Agricultură Județeană Harghita	0266371898	0744523797 dadr.hr@madr.ro romfeld.zsolt@madr.ro
Membrii			
Lado Gabriella	A.N.M. - Centrul Meteorologic Regional Transilvania Sud Șef Stația Meteorologică Județeană Miercurea Ciuc	0266324888 0266324888	0721560963; 0723625947(stație) mciuc@meteoromania.ro
Fodor Tibor	Consilier în cadrul Direcției pentru Agricultură Județeană Harghita	0266371898	0751177683 fodor.tibor@madr.ro
Șoldan Constantin	Consilier în cadrul Centrului Județean Harghita – Agenția de Plăți și Intervenție pentru Agricultură	0266/310158 0266/311147	0725544075 apia.harghita@apia.org.ro soldan.constantin@apia.org.ro

*Confidențial! Date prelucrate conform Regulamentului (U.E.) 679/2016 al Parlamentului european și al Consiliului din 27 aprilie 2016,
privind protecția persoanelor fizice în ceea ce privește prelucrarea datelor cu caracter personal și privind libera circulație a acestor date și de abrogare a Directivei 95-46-CE*

Ing. Glodeanu Mariana-Adriana	Inspector șef al Inspectoratului Teritorial pentru Calitatea Sămînțelor și Materialului Săditor Harghita	0266.371565	0745266300 itcsms.hr@madr.ro itcsmsshr@gmail.com
Andras Terez	Consilier superior Oficiul Fitosanitar Harghita – Autoritatea Națională Fitosanitară	0266708820	0756156686 ofharghita@anf.ro
Ing. Lukács Zsombor	Director al Oficiului de Studii Pedologice și Agrochimice Harghita	0266314303	0756496086 ospa.hr@madr.ro
Ing. Tompa Eniko	Director Filială Teritorială de Îmbunătățiri Funciare Harghita-Agenția Națională de Îmbunătățiri Funciare	0266371842 0266371255	0799951517 harghita@anif.ro
Ing. Darvas Janos	Inginer șef - Sistemului de Gospodărire a Apelor Harghita.	0266372004 0266315677	0748196742 dispecerat.hr@dao.rowater.ro
7. G.S.T. PENTRU GESTIONAREA SITUAȚILOR DE URGENȚĂ GENERATE DE ACCIDENTE, AVARII, EXPLOZII ȘI INCENDII INDUSTRIALE SAU ALTE EVENIMENTE ÎN ACTIVITĂȚI CU SUBSTANȚE PERICULOASE, NUCLEARE SAU RADIOLOGICE			
Coordonator			
Col. Dudu Ovidiu	Prim adjunct al Inspectorului șef al Inspectoratului pentru Situații de Urgență „Oltul” al județului Harghita	0266371674 0266314353	0721117638, 0748104963(s) isuharghita@igsu.ro
a) Accidente, avarii, explozii și incendii industriale inclusiv prăbușiri de teren cauzate de exploatarea miniere sau alte activități tehnologice			
Membrii			
Comisar șef de poliție Nica Nicolae	Șef Serviciu Rutier - Inspectoratul de Poliție Județean Harghita	0266205220 0266371751	0758225027 cabinet@hr.politiaromana.ro
Cpt. Popescu Nicolae Eduard	Ofițer specialist II O.S.C.I. în cadrul Inspectoratului de Jandarmi Județean Harghita	0266310890 0266372317	0722315714, 0266312102 office@jandarmeriaharghita.ro
Dr. Blanka Peter	Director medical al Serviciului de Ambulanță Județean Harghita	0266371562 0266371229	0731909521; 0751465344 sajhr@sajhr.ro
Ing. Botar Barna Bela	Inspector în construcții în cadrul Inspectoratului Județean în Construcții Harghita	0266371429 0266371429	0759042736 harghita@isc.gov.ro botar.barna@isc.gov.ro
Ing. Mihok Zsolt	Distribuție Energie Electrica Romania SA, Sucursala Harghita, Sef Centru Operațiuni Rețea MT/JT Harghita.	0266205870 0266371975	0728289732 zsolt.mihok@ distributie-energie.ro

Ing. Varga Andras Zsolt	Distribuție Energie Electrica Romania SA, Sucursala Harghita, Adjunct Sef Centru Operațiuni Rețea MT/ȚT Harghita.	0372665416 0266218416	0742936706 zsolt.varga@distributie-energie.ro
Sing. Szocs Laszlo	Distributie Energie Electrica Romania SA, Sucursala Harghita, Specialist Operațiuni Rețea MT/ȚT Harghita.	0266205421	0720100619 laszlo.szocs@distributie-energie.ro
Cotar Daniel	Șef FOL Miercurea Ciuc/Odorheiu Secuiesc din cadrul Delgaz Grid SA	0265260418	0752015562 daniel.cotar@delgaz-grid.ro
Péter Antal	Comisar - Comisariatul Județean Harghita - Garda Națională de Mediu	0266206058	0752164484 cjharghita@gnm.ro
Abos Judit	Consilier în cadrul Agenției pentru Protecția Mediului Harghita	0266371313 0266310041	0725525958 abos.judit@apmhr.anpm.ro
Stan Marian	Inspector șef adjunct securitate și sănătate în muncă, Inspectoratul Teritorial de Muncă Harghita	0266371725 0266310828	0745114189 marian.stan@itmharghita.ro
b) Accidente, avarii, explozii și incendii în activități de transport și depozitare produse periculoase (accidente majore cu implicații pe amplasament, accidente majore cu implicații în afara amplasamentului, accidente cu produse periculoase pe timpul activității de transport)			
Col. Heremciuc Ana Viorica	Ofițer specialist - Inspectoratul pentru Situații de Urgență „OLTUL” al județului Harghita	0266371630 0266371630	0745931641 isuharghita@igsu.ro
Lt. Maxim Carmen	Ofițer specialist - Inspectoratul pentru Situații de Urgență „OLTUL” al județului Harghita	0266371630 0266371630	0753755669 isuharghita@igsu.ro
Comisar Șef de Poliție Mîndru Marin	Șef Serviciu Arme, Explozivi și Substanțe Periculoase - Poliția Municipiului Miercurea Ciuc, Inspectoratul de Poliție Județean Harghita	0266205205 0266371751	0758225031
Cpt. Popescu Nicolae Eduard	Ofițer specialist II O.S.C.I. în cadrul Inspectoratului de Jandarmi Județean Harghita	0266310890 0266372317	0722315714, 0266312102 office@jandarmeriaharghita.ro
Domokos Szilard	Comisar Comisariatul Județean Harghita - Garda Națională de Mediu	0266206058	0757576461 cjharghita@gnm.ro
Abos Judit	Consilier în cadrul Agenției pentru Protecția Mediului Harghita	0266371313 0266310041	0725525958 abos.judit@apmhr.anpm.ro
Stan Marian	Inspector șef adjunct securitate și sănătate în muncă, Inspectoratul Teritorial de Muncă Harghita	0266371725 0266310828	0745114189 marian.stan@itmharghita.ro
Dr. Peter Blanka	Director medical al Serviciului de Ambulanță Județean Harghita	0266371562 0266371229	0731909521; 0751465344 sajhr@sajhr.ro

8. G.S.T. PENTRU GESTIONAREA SITUAȚILOR DE URGENȚĂ GENERATE DE ACCIDENTE, AVARII, EXPLOZII ȘI INCENDII ÎN ACTIVITĂȚI ÎN ACTIVITĂȚI DE TRANSPORT (terestre, aeriene, navale, tuneluri feroviare, tuneluri rutiere, pe cablu)

Confidențial! Date prelucrate conform Regulamentului (U.E.) 679/2016 al Parlamentului european și al Consiliului din 27 aprilie 2016, privind protecția persoanelor fizice în ceea ce privește prelucrarea datelor cu caracter personal și privind libera circulație a acestor date și de abrogare a Directivei 95-46-CE

<i>Coordonator</i>			
Comisar șef de poliție Nica Nicolae	Șef Serviciu Rutier - Inspectoratul de Poliție Județean Harghita	0266205220 0266371571	0758225027 cabinet@hr.politiaromana.ro
<i>Membrii</i>			
Roșca Mircea	Adjunct șef Secția de Drumuri Naționale Miercurea-Ciuc	0266311067 0266311028	0745754853 roscamircea@gmail.ro
Chiorean Adrian Alexandru (Zolya Zsombor - pers. desemnată înlocuitor)	Director general adjunct - Consiliului Județean Harghita - Direcția Generală Tehnică (Șef serviciu - Consiliului Județean Harghita Direcția- Generală Tehnică)	0266207700 int. 1504	0758053895 chioreanadrian@judetulharghita.ro 0733313095 zolyazsombor@judetulharghita.ro
Roșu Cornel	Reprezentant al Regionalei CFR Brașov pentru județul Harghita – Șef Stație Miercurea - Ciuc	0268410233	0722693645 cornel.rosu@cfr.ro rosucornel1970@gmail.com
Col. Viliam Pastor	Locțiitorul comandantului UM 01101 - Miercurea-Ciuc - MAPN	0266371945 0266372074	0742991043 relatii_publice01101@forter.ro
Lt.col. Laczko-Albert Sandor	Ofițer specialist - Inspectoratul pentru Situații de Urgență „OLTUL” al județului Harghita	0266371630 0266371630	0740054022 isuharghita@igsu.ro
Cpt. Popescu Nicolae Eduard	Ofițer specialist II O.S.C.I. în cadrul Inspectoratului de Jandarmi Județean Harghita	0266310890 0266372317	0722315714, 0266312102 office@jandarmeriaharghita.ro
Domokos Szilard	Comisar Comisariatul Județean Harghita - Garda Națională de Mediu	0266206058	0757576461 cjharghita@gnm.ro
Abos Judit	Consilier în cadrul Agenției pentru Protecția Mediului Harghita	0266371313 0266310041	0725525958 abos.judit@apmhr.anpm.ro
Dr. Peter Blanka	Director medical al Serviciului de Ambulanță Județean Harghita	0266371562 0266371229	0731909521; 0751465344 sa'hr@sa'hr.ro
Dr. Kacso Jolan	Medic șef UPU-SMURD Harghita	0732950932	0744365439 kacso100@yahoo.com
9. G.S.T. PENTRU GESTIONAREA SITUAȚILOR DE URGENȚĂ GENERATE DE ACCIDENTE, AVARII, EXPLOZII, INCENDII SAU ALTE EVENIMENTE ÎN ACTIVITĂȚILE NUCLEARE SAU RADIOLOGICE, RISC RADIOLOGIC			
<i>Coordonator</i>			
Col. Dudu Ovidiu	Prim adjunct al Inspectorului șef al Inspectoratului pentru Situații de Urgență „Oltul” al județului Harghita	0266371674 0266314353	0721117638, 0748104963(s) isuharghita@igsu.ro

Membrii			
Dr. Vass Elod	Medic primar din cadrul Direcției de Sănătate Publică Harghita	0266310423 0266371142	0744588719 vass@aspharghita.ro
Col. Viliam Pastor	Locțiitorul comandantului UM 01101 - Miercurea-Ciuc - MAPN	0266371945 0266372074	0742991043 relatii_publice01101@forter.ro
Comisar șef de poliție Nica Nicolae	Șef Serviciu Rutier - Inspectoratul de Poliție Județean Harghita	0266205220 0266371751	0758225027 cabinet@hr.politiaromana.ro
Dr. Antal Zsofia	Inspector șef, medic primar în cadrul compartimentului SCSP, Direcția de Sănătate Publică Harghita	0266310423 0266371142	0742027765 antalzsofia@aspharghita.ro dcsplr@aspharghita.ro
Col. Heremciuc Ana Viorica	Ofițer specialist - Inspectoratul pentru Situații de Urgență „OLTUL” al județului Harghita	0266371630 0266371630	0745931641 isuharghita@igsu.ro
Lt. Maxim Carmen	Ofițer specialist - Inspectoratul pentru Situații de Urgență „OLTUL” al județului Harghita	0266371630 0266371630	0753755669 isuharghita@igsu.ro
Schmutzer Gabriella- Ramona	Comisar Comisariatul Județean Harghita - Garda Națională de Mediu	0266206058 0266312766	0752045064 cjharghita@gnm.ro
Imets Ildiko	Consilier în cadrul Agenției pentru Protecția Mediului Harghita	0266371313 0266310041	imets.ildiko@apmhr.anpm.ro
Dr. Peter Blanka	Director medical al Serviciului de Ambulanță Județean Harghita	0266371562 0266371229	0731909521; 0751465344 sajhr@sajhr.ro
Dr. Kacso Jolan	Medic șef UPU-SMURD Harghita	0732950932	0744365439 kacso100@yahoo.com
10. G.S.T. PENTRU GESTIONAREA SITUAȚIILOR DE URGENȚĂ GENERATE DE PRĂBUȘIRI DE CONSTRUCȚII, INSTALAȚII SAU AMENAJĂRI			
Coordonator			
Ing. Lukacs Vilmos	Inspector șef județean – Inspectoratul Județean în Construcții Harghita. Inspectoratul de Stat în Construcții.	0266371429	0759042752 vilmos.lukacs@isc.gov.ro harghita@isc.gov.ro
Membrii			
Lt.Col. Laszlo Barna	Compartimentul Avizare - Autorizare, Inspectoratul pentru Situații de Urgență „OLTUL” al județului Harghita	0266371630 0266371630	0757025174 isuharghita@igsu.ro

Confidențial! Date prelucrate conform Regulamentului (U.E.) 679/2016 al Parlamentului european și al Consiliului din 27 aprilie 2016, privind protecția persoanelor fizice în ceea ce privește prelucrarea datelor cu caracter personal și privind libera circulație a acestor date și de abrogare a Directivei 95-46-CE

Comisar șef de poliție Nica Nicolae	Șef Serviciu Rutier - Inspectoratul de Poliție Județean Harghita	0266205220 0266371751	0758225027 cabinet@hr.politiaromana.ro
Stan Marian	Inspector șef adjunct securitate și sănătate în muncă, Inspectoratul Teritorial de Muncă Harghita	0266371725 0266310828	0745114189 marian.stan@itmharghita.ro
Dr. Peter Blanka	Director medical al Serviciului de Ambulanță Județean Harghita	0266371562 0266371229	0731909521; 0751465344 sajhr@sajhr.ro
11. G.S.T. PENTRU GESTIONAREA SITUAȚILOR DE URGENȚĂ GENERATE DE EȘECUL UTILITĂȚILOR PUBLICE			
Coordonator			
Ing. Biro Arpad	Director Sucursala Harghita Distribuție Energie Electrică România S.A.	0266205700 0266371975	0726300605 arpad.biro@distributie-energie.ro
Membrii			
Ing. Mihok Zsolt	Distribuție Energie Electrica Romania SA, Sucursala Harghita, Șef Centru Operațiuni Rețea MT/ȚT Harghita.	0266205870 0266371975	0728289732 zsolt.mihok@distributie-energie.ro
Ing. Varga Andras Zsolt	Distribuție Energie Electrica Romania SA, Sucursala Harghita, Adjunct Șef Centru Operațiuni Rețea MT/ȚT Harghita.	0372665416 0266218416	zsolt.varga@distributie-energie.ro 0742936706
Sing. Szocs Laszlo	Distribuție Energie Electrica Romania SA, Sucursala Harghita, Specialist Operațiuni Rețea MT/ȚT Harghita.	0266205421	0720100619 laszlo.szocs@distributie-energie.ro
Cotar Daniel	Șef FOL Miercurea Ciuc/Odorheiu Secuiesc din cadrul Delgaz Grid SA	0265260418	0752015562 daniel.cotar@delgaz-grid.ro
Terdik Robert	Supervizor Centru Operațiuni Harghita, S.C. Orange Romania Communication S.A.	0266204116 0266371715	0760246160 robert.terdik@orange.com
Kovacs Ede Bartha Imre	Director tehnic S.C. HARGAZ Harghita Gaz S.A. Manager Proiect S.C. HARGAZ Harghita Gaz S.A.	0266219065 0266216101	0743089266 kovacs.ede@hargaz.ro 0741077032 bartha.imre@hargaz.ro
Ing. Gădălean Robert, Peto Sandor	Șef sector Bățani S.N.T.G.N.TRANSGAZ S.A. Mediaș Tehnician S.N.T.G.N.TRANSGAZ S.A. Mediaș	0267355418	0755077363 robert.gadalean@transgaz.ro sandor.peto@transgaz.ro
Albert Hunor	Șef Serviciul public de alimentare cu apă, de canalizare și salubritate	0266330335	0728892822

	Bălan (CLSU Bălan)	0266330325	serv.publ@gmail.com
Ilie Stejerel; Molnar Csaba	Agent servicii clienți - S.C. GOSPODĂRIE COMUNALĂ Tușnad S.R.L.	0266335122 0266335122	0744590204; 0733009099 goscotusnad@gmail.com
Ing. Bogati Csaba Tehn. Sillo Attila	Director general HARVIZ S.A. Miercurea Ciuc Cadru Teh. PSI	0266313636	0758770002 office@harviz.ro harvizrt@gmail.com, 0758059736
Izsak Attila	Șef Punct de lucru Odorheiu Secuiesc, HARVIZ S.A. Miercurea Ciuc	0266313636	0722160732 office@harviz.ro, harvizrt@gmail.com
Zsombori Lajos	Șef Punct de lucru Praid, HARVIZ S.A. Miercurea Ciuc	0266313636	0722555530 office@harviz.ro, harvizrt@gmail.com
Pal Attila	Șef Punct de lucru Frumoasa, HARVIZ S.A. Miercurea Ciuc	0266313636 0266200412	0744810470; 0758770017 office@harviz.ro, harvizrt@gmail.com
Boer Tibor	Șef Punct de lucru Ciucul de Sus, HARVIZ S.A. Miercurea Ciuc	0266313636 0266200412	0758060493 office@harviz.ro, harvizrt@gmail.com
Andras Csaba	Șef Punct de lucru Ciucul de Mijloc, HARVIZ S.A. Miercurea Ciuc	0266313636 0266200412	0758113722 office@harviz.ro, harvizrt@gmail.com
Sallo Ferencz	Șef Punct de lucru Ciucul de Jos, HARVIZ S.A. Miercurea Ciuc	0266313636 0266200412	0758060490 office@harviz.ro, harvizrt@gmail.com
Marton Marta	Șef Punct de lucru Vlăhița, HARVIZ S.A. Miercurea Ciuc	0266313636 0266200412	0755058189 office@harviz.ro, harvizrt@gmail.com
Gergely Attila	Șef Punct de lucru Brădești - Izvoare, HARVIZ S.A. Miercurea Ciuc	0266313636 0266200412	0738969515, office@harviz.ro, harvizrt@gmail.com
Zolya Laszlo Andras Angi Zoltan	Director executiv S.P.L.T.A.C. Gheorgheni (apă și canalizare) Director executiv S.P.L.T.A.C. Gheorgheni (termoficare)	0725659187	0744875950 director2@splt.ro 0732113694 director@splt.ro
Ing. Kelemen Endre Ing. Balint Attila	Șef Sucursală COMPANIA AQUASERV S.A. Suc. Cristuru Secuiesc Șef sector exploatare COMPANIA AQUASERV S.A. Sucursala Cristuru Secuiesc	0266242703 0266243293	0747053530 cristur@aquaserv.ro 0751115485
Ing. Andrei Gheorghe	Șef Uzina de Tratarea a apei S.C. AQUA CALIMANI S.R.L. Toplița	0266341422	0752180368 spa8_toplita@yahoo.com

**12. G.S.T. PENTRU GESTIONAREA SITUAȚIILOR DE URGENȚĂ GENERATE
DE CĂDERI DE OBIECTE DIN ATMOSFERĂ ȘI DIN COSMOS**

Coordonator

*Confidențial! Date prelucrate conform Regulamentului (U.E.) 679/2016 al Parlamentului european și al Consiliului din 27 aprilie 2016,
privind protecția persoanelor fizice în ceea ce privește prelucrarea datelor cu caracter personal și privind libera circulație a acestor date și de abrogare a Directivei 95-46-CE*

Col. Dudu Ovidiu	Prim adjunct al Inspectorului șef al Inspectoratului pentru Situații de Urgență „Oltul” al județului Harghita	0266371674 0266314353	0748104963(s) 0721117638 isuharghita@igsu.ro
Membrii			
Col. Heremciuc Ana Viorica	Ofițer specialist - Inspectoratul pentru Situații de Urgență „OLTUL” al județului Harghita	0266371630 0266371630	0745931641 isuharghita@igsu.ro
Comisar șef de poliție Nica Nicolae	Șef Serviciu Rutier - Inspectoratul de Poliție Județean Harghita	0266205220 0266371751	0758225027 cabinet@hr.politiaromana.ro
Dr. Blanka Peter	Director medical al Serviciului de Ambulanță Județean Harghita	0266371562 0266371229	0731909521; 0751465344 sajhr@sajhr.ro
13. G.S.T PENTRU GESTIONAREA SITUAȚIILOR DE URGENȚĂ GENERATE DE MUNIȚIA NEEXPLODATĂ SAU NEDEZACTIVATĂ RĂMASĂ DIN TIMPUL CONFLICTELOR MILITARE			
Coordonator			
Col. Dudu Ovidiu	Prim adjunct al Inspectorului șef al Inspectoratului pentru Situații de Urgență „Oltul” al județului Harghita	0266371674 0266314353	0721117638,0748104963(s) isuharghita@igsu.ro
Membrii			
Col. Mireanu Justin	Comandant Detașamentul de Pompieri Miercurea Ciuc, I.S.U. „OLTUL” Harghita	0266371674 0266314353	0748101094 isuharghita@igsu.ro
Comisar șef de Poliție Mîndru Marin	Șef Serviciul Arme, Explozivi și Substanțe Periculoase - Inspectoratul de Poliție Județean Harghita	0266205205 0266371751	0758225031 cabinet@hr.politiaromana.ro
Cpt. Vlad Florin	Ofițer specialist - Inspectoratul pentru Situații de Urgență „Oltul” al județului Harghita	0266364777 0266364777	0745674798 isuharghita@igsu.ro
14. G.S.T PENTRU GESTIONAREA SITUAȚIILOR DE URGENȚĂ GENERATE DE EPIDEMII			
Coordonator			
Dr. Tar Gyongyi	Director executiv al Direcției de Sănătate Publică Harghita	0266310423 0266371142	0742141271 csutak@nexta.ro dspj.harghita@aspharghita.ro
Membrii			
Dr. Antal Zsofia	Inspector șef, medic primar în cadrul compartimentului SCSP Direcției de Sănătate Publică Harghita	0266310423 0266371142	0742027765 antalzsofia@aspharghita.ro dcsph@aspharghita.ro
Dr. Lazar Cecilia	Medic șef epidemiolog, Direcției de Sănătate Publică Harghita	0266310423 0266371142	0745236597 lazar@aspharghita.ro

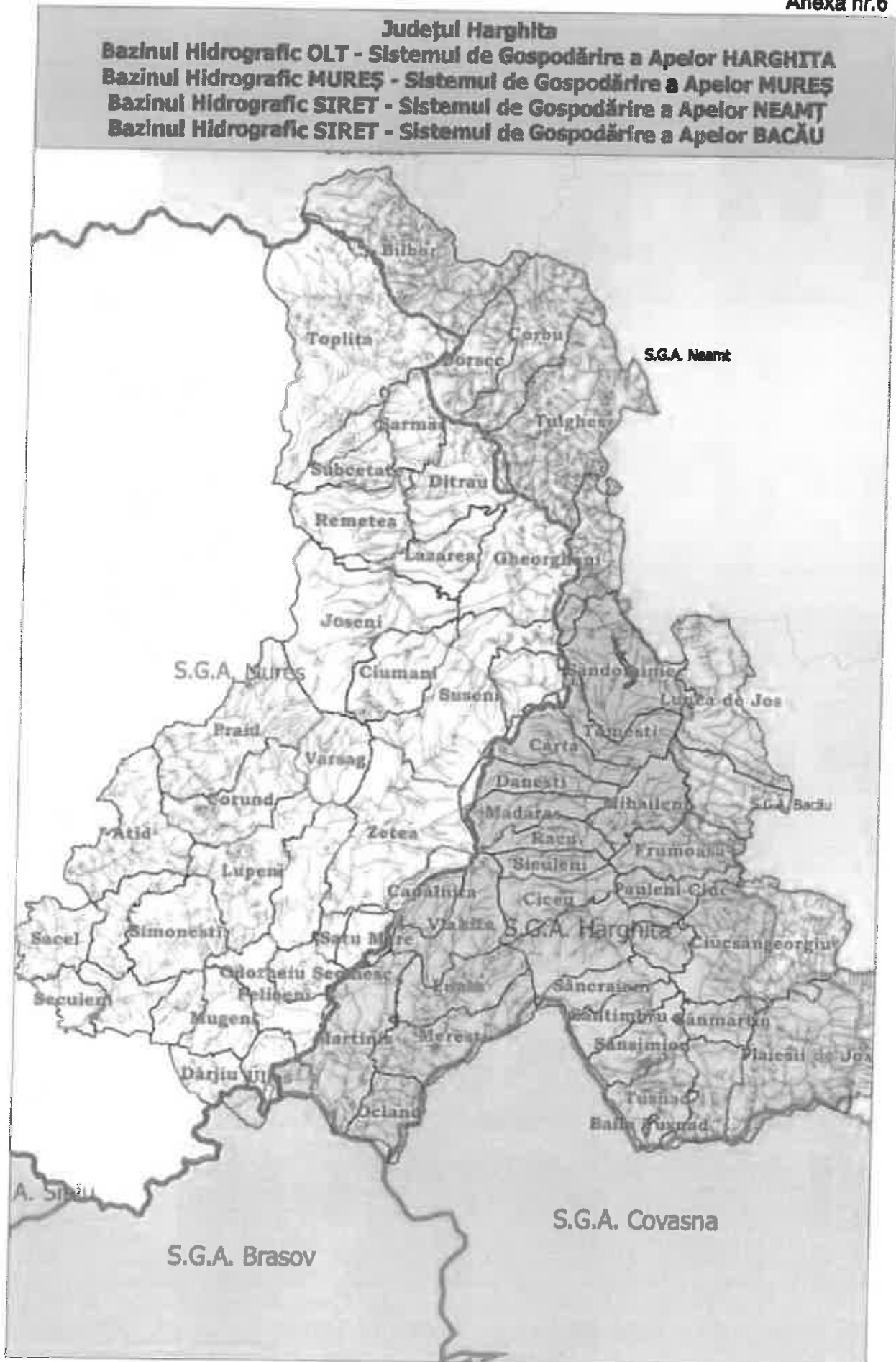
Dr. Blanka Peter	Director medical al Serviciului de Ambulanță Județean Harghita	0266371562 0266371229	0731909521; 0751465344 sajhr@sa'hr.ro
Lt. Maxim Carmen	Ofițer specialist - Inspectoratul pentru Situații de Urgență „Oltul” al județului Harghita	0266371630 0266371630	0753755669 isuharghita@igsu.ro
15. G.S.T. PENTRU GESTIONAREA SITUAȚIILOR DE URGENȚĂ GENERATE DE EPIZOTII/ZOONOZE			
<i>Coordonator</i>			
Dr. Istvan Robert	Director executiv al Direcției Sanitară Veterinară și pentru Siguranța Alimentelor Harghita	0266314967 0266371646	0730584860 office-harghita@ansvsa.ro
<i>Membrii</i>			
Dr. Ene Leonard	Șef Birou Evidență Informatică și Control Adm., Direcția Sanitară Veterinară și pentru Siguranța Alimentelor HR	0266312060 0266371646	0730584876 office-harghita@ansvsa.ro
Dr. Vass Előd	Medic primar din cadrul Direcției de Sănătate Publică Harghita	0266310423 0266371142	0744588719 vass@aspharghita.ro
Dr. Lazar Cecilia	Medic șef epidemiolog, Direcției de Sănătate Publică Harghita	0266310423 0266371142	0745236597 lazar@aspharghita.ro
Lt. Maxim Carmen	Ofițer specialist - Inspectoratul pentru Situații de Urgență „Oltul” al județului Harghita	0266371630 0266371630	0753755669 isuharghita@igsu.ro
16. G.S.T. PENTRU GESTIONAREA SITUAȚIILOR DE URGENȚĂ DETERMINATE DE ATACUL ORGANISMELOR DĂUNĂTOARE PLANTELOR			
<i>Coordonator</i>			
Ing. Romfeld Păunița Aurelia	Șef Birou Oficiul Fitosanitar Harghita – Autoritatea Națională Fitosanitară	0787758205	0744397579 ofharghita@anlof.ro
<i>Membrii</i>			
Andras Terez	Consilier superior Oficiul Fitosanitar Harghita – Autoritatea Națională Fitosanitară	0266708820	0756156686 ofharghita@anlof.ro
Virag Elod	Consilier, Direcția pentru Agricultură Județeană Harghita	0266371898	0751177683 virag.elod@madr.ro
Ing. Gal Emil	Direcția Silvică Harghita	0266313222 0266312679	0730652693 regenerare@mciuc.rosilva.ro
17. G.S.T. PENTRU GESTIONAREA SITUAȚIILOR DE URGENȚĂ GENERATE DE INCENDII			
<i>Coordonator</i>			

Confidențial! Date prelucrate conform Regulamentului (U.E.) 679/2016 al Parlamentului european și al Consiliului din 27 aprilie 2016, privind protecția persoanelor fizice în ceea ce privește prelucrarea datelor cu caracter personal și privind libera circulație a acestor date și de abrogare a Directivei 95-46-CE

Colonel Cimpoeșu Stelian	Inspector șef al Inspectoratului pentru Situații de Urgență „OLTUL” al județului Harghita	0266371674 0266314353	0748105078 (s), 0745251932 isuharghita@igsu.ro
Membrii			
Colonel Dudu Ovidiu	Prim adjunct al Inspectorului șef al Inspectoratului pentru Situații de Urgență „Oltul” al județului Harghita	0266371674 0266314353	0748104963(s) 0721117638 isuharghita@igsu.ro
Colonel Mureșan Vasile-Cristian	Șef Centru Operațional în cadrul Inspectoratului pentru Situații de Urgență „Oltul” al județului Harghita	0266371674 0266314353	0748104570(s) isuharghita@igsu.ro
18. G.S.T. PENTRU PRIMIREA, DEPOZITAREA ȘI DISTRIBUIREA MATERIALELOR NECESARE INTERVENȚIEI ÎN VEDEREA ÎNLĂTURĂRII URMĂRILOR DEZASTRELOR ȘI AJUTORĂRII SINISTRAȚILOR			
Coordonator			
Colonel Roșu Măgurel Marius	Șef Structură Teritorială pentru Probleme Speciale Harghita	0266313534 0266207798	0723049857 stps.hr@anrpsps.gov.ro
Membrii			
Bilibok Andras	Consilier, Instituția Prefectului Județului Harghita	0266372061	0755048608 andras.bilibok@prefecturahr.ro
Máthé Árpád Miklós (Petroni Zsolt – înlocuitor)	Consilier - Direcția Generală Patrimoniu Consiliul Județean Harghita	0266207792	0724845020 mathearpad@judetulharghita.ro 0734772700 petronizsolt@judetulharghita.ro
19. PERSONALUL CARE ASIGURĂ ACTIVITĂȚILE CURENTE ALE COMITETULUI JUDEȚEAN PENTRU SITUAȚII DE URGENȚĂ HARGHITA			
Coordonator			
Col. Mureșan Vasile-Cristian	Șef Centru Operațional în cadrul Inspectoratului pentru Situații de Urgență „Oltul” al județului Harghita	0266371674 0266314353	0748104570(s) isuharghita@igsu.ro
Membrii			
Mr. Marcu Daniela	Centrul Operațional Județean, Inspectoratul pentru Situații de Urgență „Oltul” al județului Harghita.	0266371674 0266314353	0741938971 isuharghita@igsu.ro
Cpt. Pribagu Ștefana	Secretariat Tehnic Permanent al C.J.S.U. Harghita - Centrul Operațional Județean, Inspectoratul pentru Situații de Urgență „Oltul” al județului Harghita	0266371674 0266314353	0748040484 isuharghita@igsu.ro
Plt. adj. Călușer Tiberiu	Centrul Operațional Județean, Inspectoratul pentru Situații de Urgență „Oltul” al județului Harghita	0266371674 0266314353	0742515626 isuharghita@igsu.ro
PREȘEDINTE AL COMITETULUI JUDEȚEAN PENTRU SITUAȚII DE URGENȚĂ HARGHITA			

Confidențial! Date prelucrate conform Regulamentului (U.E.) 679/2016 al Parlamentului european și al Consiliului din 27 aprilie 2016, privind protecția persoanelor fizice în ceea ce privește prelucrarea datelor cu caracter personal și privind libera circulație a acestor date și de abrogare a Directivei 95-46-CE

Pagina 21 din 21



MINISTERUL AFACERILOR INTERNE
 DEPARTAMENTUL PENTRU SITUAȚII DE URGENȚĂ
 INSPECTORATUL GENERAL PENTRU SITUAȚII DE URGENȚĂ
 INSPECTORATUL PENTRU SITUAȚII DE URGENȚĂ
 "OLTUL" AL JUDEȚULUI HARGHITA

NESECRET
 Anexa nr. 7



LISTA
 CU LOCALITĂȚILE JUDEȚULUI HARGHITA ȘI COMPONENTA ACESTORA

Nr. crt.	LOCALITATEA	CATEGORIA	Nr. crt.	LOCALITĂȚI COMPONENTE	OBS.
1	MIERCUREA-CIUC	Municipiu	1	Miercurea-Ciuc	
			2	Ciba	
			3	Harghita Băi	
			4	Jigodin Băi	
2	ODORHEIU SECUIESC	Municipiu	1	Odorheiu Secuiesc	
3	TOPLIȚA	Municipiu	1	Toplița	
			2	Călimănel	
			3	Luncani	
			4	Măgheruș	
			5	Mogâlneni	
			6	Secu	
			7	Vale	
			8	Vigani	
			9	Zencani	
4	GHEORGHENI	Municipiu	1	Gheorgheni	
			2	Kovacs Peter	
			3	Lacul Roșu	
			4	Vargatac	
			5	Visafolio	
5	VLĂHIȚA	Oraș	1	Vlăhița	
			2	Băile Homorod	
			3	Mina Lueta	
6	BĂLAN	Oraș	1	Bălan	
7	CRISTURU SECUIESC	Oraș	1	Cristuru Secuiesc	
			2	Filiaș	
			3	Betești	
8	BĂILE TUȘNAD	Oraș	1	Băile Tușnad	
			2	Carpitus	
9	BORSEC	Oraș	1	Borsec	
10	ATID	Comună	1	Atid	
			2	Crișeni	
			3	Cușmed	
			4	Înlăceni	
			5	Șiclod	

Nr. crt.	LOCALITATEA	CATEGORIA	Nr. crt.	LOCALITĂȚI COMPONENTE	OBS.
11	AVRĂMEȘTI	Comună	1	Avrămești	
			2	Andreeni	
			3	Cechești	
			4	Goagiu	
			5	Firtănuș	
			6	Laz-Firtănuș	
			7	Laz-Soimăș	
			8	Medișorul Mic	
12	BILBOR	Comună	1	Bilbor	
			2	Răchitiș	
13	BRĂDEȘTI	Comună	1	Brădești	
			2	Târnovița	
14	CAPALNIȚA	Comună	1	Căpălnița	
15	CIUCSÂNGEORGIU	Comună	1	Ciucsângeorgiu	
			2	Armășeni	
			3	Armășenii Noi	
			4	Bancu	
			5	Ciobăniș	
			6	Cotorman	
			7	Eghersec	
			8	Ghiurche	
			9	Potond	
16	CICEU	Comună	1	Ciaracio	
			2	Ciceu	
17	CIUMANI	Comună	1	Ciumani	
18	CÂRȚA	Comună	1	Cârța	
			2	Ineu	
19	CORBU	Comună	1	Corbu	
			2	Capul Corbului	
20	CORUND	Comună	1	Corund	
			2	Atia	
			3	Calonda	
			4	Fântâna Brazilor	
			5	Valea lui Pavel	
21	COZMENI	Comună	1	Cozmeni	
			2	Ciucani	
			3	Lăzărești	
22	DĂNEȘTI	Comună	1	Dănești	
23	DEALU	Comună	1	Dealu	
			2	Fincel	
			3	Sâncrai	
			4	Tamașu	
			5	Tibod	
			6	Ulcani	
			7	Valea Rotundă	
24	DITRĂU	Comună	1	Ditrău	
			2	Jolotca	
			3	Țengheler	

Nr. crt.	LOCALITATEA	CATEGORIA	Nr. crt.	LOCALITĂȚI COMPONENTE	OBS.
25	DĂRJIU	Comună	1	Dârjiu	
			2	Mujna	
26	FELICENI	Comună	1	Feliceni	
			2	Alexandrița	
			3	Arvățeni	
			4	Cireșeni	
			5	Forțeni	
			6	Hoghia	
			7	Oțeni	
			8	Polonița	
			9	Tăureni	
			10	Teleac	
			11	Văleni	
27	FRUMOASA	Comună	1	Frumoasa	
			2	Bârzava	
			3	Făgetel	
			4	Nicolești	
28	GĂLĂUȚAȘ	Comună	1	Gălăuțaș	
			2	Dealul Armanului	
			3	Gălăuțaș Pârâu	
			4	Nuteni	
			5	Plopiș	
			6	Preluca	
			7	Toleşeni	
			8	Zăpodea	
29	JOSENI	Comună	1	Joseni	
			2	Borzont	
			3	Bucin	
30	LĂZAREA	Comună	1	Lăzarea	
			2	Ghiduț	
31	LELICENI	Comună	1	Fitod	
			2	Hosasău	
			3	Leliceni	
			4	Mînsentea	
32	LUETA	Comună	1	Lueta	
			2	Băile Chirui	
33	LUNCA DE JOS	Comună	1	Lunca de Jos	
			2	Barackos	
			3	Poiana Fagului	
			4	Puntea Lupului	
			5	Valea lui Antalos	
			6	Valea Boros	
			7	Valea Căneli	
			8	Valea Intunecoasa	
			9	Valea Rece	
34	LUNCA DE SUS	Comună	1	Lunca de Sus	
			2	Comiat	
			3	Izvorul Trotușului	
			4	Păltini Ciuc	

Nr. crt.	LOCALITATEA	CATEGORIA	Nr. crt.	LOCALITĂȚI COMPONENTE	OBS.
			5	Valea Gârbea	
			6	Valea Ugra	
35	LUPENI	Comună	1	Lupeni	
			2	Bisericani	
			3	Bulărești	
			4	Firtușu	
			5	Morărești	
			6	Păltini Ciuc	
			7	Păuleni	
			8	Satul Mic	
			9	Sâncel	
36	MĂDĂRAȘ	Comună	1	Mădăraș	
37	MĂRTINIȘ	Comună	1	Mărtiniș	
			2	Aldea	
			3	Bădeni	
			4	Călugărești	
			5	Chinușu	
			6	Comănești	
			7	Ghipeș	
			8	Locodeni	
			9	Orășeni	
			10	Petreni	
			11	Rareș	
			12	Sânpaul	
38	MEREȘTI	Comună	1	Merești	
39	MIHĂILENI	Comună	1	Mihăileni	
			2	Livezi	
			3	Nădejdea	
			4	Văcărești	
40	MUGENI	Comună	1	Mugeni	
			2	Aluniș	
			3	Beta	
			4	Dejuțiu	
			5	Dobeni	
			6	Lutiș	
			7	Matișeni	
			8	Tăietura	
41	OCLAND	Comună	1	Ocland	
			2	Crăciunel	
			3	Satul Nou	
42	PLĂIEȘII DE JOS	Comună	1	Plăieșii de Jos	
			2	Casinul Nou	
			3	Iacobeni	
			4	Imper	
			5	Plăieșii de Sus	
43	PĂULENI CIUC	Comună	1	Păuleni Ciuc	
			2	Delniș	

Nr. crt.	LOCALITATEA	CATEGORIA	Nr. crt.	LOCALITĂȚI COMPONENTE	OBS.
			3	Șoimeni	
44	PORUMBENI	Comună	1	Porumbenii Mari	
			2	Porumbenii Mici	
45	PRAID	Comună	1	Praid	
			2	Becaș	
			3	Bucin	
			4	Ocna de Jos	
			5	Ocna de Sus	
			6	Șașverș	
46	RACU	Comună	1	Racu	
			2	Gârciu	
47	REMETEA	Comună	1	Remetea	
			2	Făgetel	
			3	Martonca	
			4	Șineu	
48	SĂCEL	Comună	1	Săcel	
			2	Șoimoiu Mare	
			3	Șoimoiu Mic	
			4	Uilac	
			5	Vidacut	
49	SĂRMAȘ	Comună	1	Sărmaș	
			2	Fundoaia	
			3	Hodoșa	
			4	Platonești	
			5	Runc	
50	SECUIENI	Comună	1	Secuieni	
			2	Bodogaia	
			3	Eliseni	
51	SICULENI	Comună	1	Siculeni	
52	SATU MARE	Comună	1	Satu Mare	
53	SÂNCRĂIENI	Comună	1	Sâncrăieni	
54	SÂNTIMBRU	Comună	1	Sântimbru	
			2	Sântimbru Băi	
55	SÂNDOMINIC	Comună	1	Sândominic	
56	SÂNMARTIN	Comună	1	Sânmartin	
			2	Valea Uzului	
57	SÂNSIMION	Comună	1	Sânsimion	
			2	Cetățuia	
58	SUBCETATE	Comună	1	Subcetate	
			2	Calnaci	
			3	Duda	
			4	Filpea	
59	SUSENI	Comună	1	Suseni	
			2	Chileni	
			3	Liban	

Nr. crt.	LOCALITATEA	CATEGORIA	Nr. crt.	LOCALITĂȚI COMPONENTE	OBS.
			4	Senetea	
			5	Valea Strâmbă	
60	ȘIMONEȘTI	Comună	1	Șimonești	
			2	Bentid	
			3	Cadaciu Mare	
			4	Cadaciu Mic	
			5	Cehetel	
			6	Chedia Mare	
			7	Chedia Mică	
			8	Cobățești	
			9	Medișorul Mare	
			10	Mihăleni	
			11	Nicoleni	
			12	Ruzănești	
			13	Târcești	
			14	Turdeni	
61	TOMEȘTI	Comună	1	Tomești	
62	TULGHES	Comună	1	Tulghes	
			2	Hagota	
			3	Pintic	
			4	Recea	
63	TUȘNAD	Comună	1	Tușnad	
			2	Tușnad Nou	
			3	Vrabia	
64	ULIEȘ	Comună	1	Ulieș	
			2	Daia	
			3	Iașu	
			4	Ighiu	
			5	Nicolaești	
			6	Obrănești	
			7	Petecu	
			8	Vasileni	
65	VARȘAG	Comună	1	Varșag	
66	VOȘLOBENI	Comună	1	Voșlobeni	
			2	Izvorul Mureșului	
67	ZETEA	Comună	1	Zetea	
			2	Desag	
			3	Izvoare	
			4	Poiana Târnavei	
			5	Șicasău	
			6	Subcetate	
TOTAL JUDEȚ			253		

MINISTERUL AFACERILOR INTERNE
 DEPARTAMENTUL PENTRU SITUAȚII DE URGENȚĂ
 INSPECTORATUL GENERAL PENTRU SITUAȚII DE URGENȚĂ
 INSPECTORATUL PENTRU SITUAȚII DE URGENȚĂ
 "OLTUL" AL JUDEȚULUI HARGHITA



NESECRET
 Anexa nr.8

Capacitatea de primire turistică a județului Harghita.

Județul Harghita

Capacitatea de cazare turistică existentă pe tipuri de structuri de primire turistică

Tipuri de structuri de primire turistică	Ani									
	Anul 2013	Anul 2014	Anul 2015	Anul 2016	Anul 2017	Anul 2018	Anul 2019	Anul 2020	Anul 2021	Anul 2022
	UR: Locuri									
	Locuri	Locuri	Locuri	Locuri	Locuri	Locuri	Locuri	Locuri	Locuri	Locuri
Total	8015	8045	8547	8931	9220	8989	9252	9099	9180	8777
Hoteli	1765	2035	2016	2089	2087	2104	2103	1750	1705	1882
Hotelași	208	208	209	240	269	263	312	394	516	446
Hotelași apartament	:	:	:	:	:	71	:	:	:	:
Hotelași	235	235	213	219	219	189	:	:	:	:
Vile turistice	292	250	185	135	135	135	135	135	121	110
Cabane turistice	210	307	405	456	597	411	411	402	362	350
Bungalouri	48	64	64	64	64	64	64	16	44	44
Sale de vacanță	:	:	:	:	:	13	13	13	13	94
Campinguri	69	69	69	69	69	69	69	69	69	69
Panouri turistice	26	26	26	26	26	26	26	124	124	:
Cazare turistice	430	470	422	422	430	422	471	360	379	411
Tabele de ziari și preșcolari	167	97	112	112	112	145	112	145	145	:
Panouri turistice	2033	1746	1921	2001	1986	1855	2013	1982	1828	1799
Panouri agroturistice	2523	2530	2819	2998	3408	3191	3254	3439	3525	3511

NESECRET

Arhivă Harghita

Structuri de primă teritorială cu funcțiuni de cazare turistică pe tipuri de structuri

Tipul de structuri de primă teritorială	Ani									
	Anul 2003	Anul 2004	Anul 2005	Anul 2006	Anul 2007	Anul 2008	Anul 2009	Anul 2010	Anul 2011	Anul 2012
	Unități									
Total	372	321	287	371	409	434	420	406	484	602
Hoteluri	21	23	24	24	24	24	26	20	20	19
Hoteluri	5	5	5	7	8	8	10	11	14	12
Hoteluri apartamente	-	-	-	-	-	1	-	-	-	-
Hoteluri	6	6	5	5	5	4	4	5	5	5
Vile turistice	5	4	4	4	4	4	4	4	3	3
Cămine turistice	10	12	16	17	25	14	14	15	14	13
Încalzitori	6	10	10	10	10	28	26	4	5	5
Sate de vacanță	-	-	-	-	-	1	1	1	1	1
Campinguri	2	2	2	2	2	2	2	2	2	2
Popasuri turistice	1	1	1	1	1	1	1	-	3	-
Cazare turistice	11	13	12	12	14	13	15	13	13	14
Tabere de zi și de noapte	2	2	3	3	3	2	1	2	2	-
Panouri turistice	92	87	97	98	98	92	88	99	90	100
Panouri apartamentice	160	156	170	168	225	240	215	229	229	285

Sursa INS-HARGHITA



Situația privind locurile/spațiile de evacuare, în caz de urgență și dotarea acestora, la nivelul județului Harghita

Nr. Crt	Județ	Tipul de risc identificat	Localitatea din care se evacuează	Numărul de persoane evacuate	Localitatea în care se evacuează	EVACUARE				
						Spațiu de primire/cazare				
						Denumire/tip	Adresă	Suprafața utilă (mp)	Capacitate de cazare (nr. persoane)	Capacitate de hrănire (nr. porții)
1	HR	INUNDAȚII	Atid, Sat Atid	52	Atid	Căminul cultural Atid	Str. Principală, nr. 469	600	150	200
			Atid, Sat Cușmed	24	Cușmeni	Căminul cultural Cușmed	Sat Cușmeni, nr.34	200	50	100
			Atid, Sat Șiclod	3	Șiclod	Căminul cultural Șiclod	Sat Șiclod, nr.256	320	80	150
			Atid, Sat Crișeni	4	Crișeni	Căminul cultural Crișeni	Sat Crișeni, nr.287	320	80	150
			Atid, Sat Inlăceni	2	Inlăceni	Căminul cultural Inlăceni	Sat Inlăceni, nr.90	160	40	70
			Avrămești	27	Avrămești	Căminul cultural Avrămești	Sat Avrămești, nr. 173	400	100	150
			Avrămești, sat Cechești	14	Cechești	Căminul cultural Cechești	Sat Cechești, nr. 126	300	75	150
			Avrămești, sat Andreeni	11	Andreeni	Căminul cultural Andreeni	Sat Andreeni, nr.31	120	30	100
			Avrămești, sat Goagiu	20	Goagiu	Căminul cultural Andreeni	Sat Goagiu nr. 179	400	100	200

Nr. Crt	1	Județ	HR	INUNDAȚII	Localitatea din care se evacuează	Localitatea în care se evacuează	Numărul de persoane evacuate	Localitatea în care se evacuează	Denumire/tip	Adresă	Suprafața utilă (mp)	Capacitate de cazare (nr. persoane)	Capacitate de hrănire (nr. porții)
					Avrâmegii, sat Medigoru Mic	Medigoru Mic	5	Medigoru Mic	Căminul cultural	Sat Medigoru Mic nr. 1	100	25	25
					Avrâmegii, sat Fărânuș	Fărânuș	5	Sat Fărânuș, nr. 126	Căminul cultural	Sat Fărânuș, nr. 126	200	50	100
					Băile Tușnad	Băile Tușnad	30	Str. Aleca Sf. TUȘNAD S.A. Ana, nr. 18	/Complex turistic	Str. Aleca Sf. Ana, nr. 18	848	212	50
					Bilbor, sat Bilbor	Bilbor	48	Str. Principala, nr. 111	Cămin cultural	Str. Principala, nr. 111	200	50	0
					Borsec	Borsec	65	Str. Topiliei, nr. 2	Borsec	Str. Topiliei, nr. 2	280	70	50
					Brădești, sat Brădești	Brădești	94	Brădești nr. 264	Școala Generală	Brădești nr. 264	440	110	110
							90	str. Târnovița nr. 158 A	Căminul cultural		360	90	90
							90	Târnovița nr. 158	Școala Generală	Târnovița nr. 158	440	110	90
							0	zona Papete	Tabără de sinistrăți în	zona Papete	400	100	0
							0	Zona Termooidal	Tabără de sinistrăți în	Zona Termooidal	1200	300	0
							0	Zona Szentkiraly	Tabără de sinistrăți în	Zona Szentkiraly	800	200	0
							0	Ciucșangeorgiu	Căminul cultural	Ciucșangeorgiu, nr.357	480	120	0
							150	Ciucșangeorgiu	Căminul cultural	Ciucșangeorgiu, nr.207	600	150	150
							0	Ciucșangeorgiu	Școala generală	Ciucșangeorgiu, nr.558	480	120	0

BVACUARE

Spațiul de hrănire/cazare

Nr. Crt	Judet	Tipul de risc identificat	Localitatea din care se evacuează	Numărul de persoane evacuate	Localitatea în care se evacuează	EVACUARE				
						Spațiu de primire/cazare				
						Denumire/tip	Adresă	Suprafața utilă (mp)	Capacitate de cazare (nr. persoane)	Capacitate de hrănire (nr. porții)
1	HR	INUNDAȚII	Clucsângeorgiu Sat Bancu	36	Bancu	Căminul cultural Bancu	Bancu, nr. 344	480	120	120
			Clucsângeorgiu Sat Armășeni	19	Armășeni	Căminul cultural Armășeni	Armășeni, nr.110	440	110	110
			Clucsângeorgiu Sat Armășenii Noi	9	Armășenii Noi	Căminul cultural Armășenii Noi	Armășenii Noi, nr. 603	200	50	50
			Clucsângeorgiu Sat Potiond	6	Potiond	Căminul cultural Potiond	Potiond, nr.176	160	40	40
			Clucsângeorgiu Sat Eghersec	7	Eghersec	Căminul cultural Eghersec	Eghersec nr.550	160	40	40
			Clucsângeorgiu Sat Cinod	20	Cinod	Căminul cultural Cinod	Cinod nr 610	160	40	110
			Căpâlnița	298	Căpâlnița	Școala Gimnazială "Kriza János" Căpâlnița	Str. Principală, nr. 351	100	100	0
						Căminul cultural "Suto Andras" Căpâlnița	Str. Principală, nr. 525	400	100	350
			Ciceu	100	Ciceu	Școala gimnazială "Kajoni Janos"	Str. Principală nr 657	224	56	0
			Ciceu, sat Ciaracio	23	Ciaracio	Centrul Turistic Ciaracio	Str. Ciaracio, nr. 63	92	23	0
			Ciumani	277	Ciumani	Coop Consum	Ciumani nr. 202	140	35	120
						Cămin Cultural	Ciumani nr. 209	240	60	0
						Școala Generală	Ciumani nr. 209	584	146	0
Pensiunea Borsika	Ciumani, nr. 312	200				50	250			

Nr. Ct	Judet	Tipul de risc identificat	Localitatea din care se evacueaza	Numarul de persoane evacuate	Localitatea in care se evacueaza	Denumire/tip	Adresa	Suprafata utila (mp)	Capacitate de cazare (nr. persoane)	Capacitate de hranire (nr. portii)	Spatiu de primire/cazare	
											BVACUARE	Statiu de primire/cazare
1	HR	INUNDATII										
		Ciurani	Ciurani, Sat Ineu	100	Ineu	Căminul Cultural Ineu	Sat Ineu, nr. 535	200	50	50		
		Ciurani	Ciurani	277	Ciurani	Sala de sport Ciurani	Ciurani, nr. 208	120	30	0		
						Baza sportiva	Ciurani nr. 208	176	44	0		
		Cârța, Sat Cârța	Cârța	62	Cârța	Școala gimnazială Cârța	Cârța	200	50	0		
						Composesorat Cârța	Cârța	200	50	0		
						Școala gimnazială Cârța	Cârța	200	50	0		
						Centru Multifuncțional Cârța	Cârța, nr. 185	56	14	0		
		Corbu	Corbu	25	Corbu	Sala de sport	Corbu	200	50	50		
		Corbu, sat Capu Corbului	Capu Corbului, Corbului	8	Capu Corbului, Corbului	Cămin cultural	Capu Corbului	200	50	50		
		Corund	Corund	660	Corund	Grup Școlar Corund	Sat Corund Nr. 98	440	110	0		
						Sala de sport Corund	Sat Corund Nr. 102	400	100	100		
						Cămin cultural Pall	Str. Principala, nr. 114	200	50	0		
						Lăzrești	Str. Principala, nr. 248	400	100	100		
		Corund, Sat Lazărești	Lăzrești	9	Lăzrești	Cămin Cultural Lazărești	Str. Principala, nr. 248	400	100	100		

Nr. Crt	Județ	Tipul de risc identificat	Localitatea din care se evacuează	Numărul de persoane evacuate	Localitatea în care se evacuează	EVACUARE				
						Spațiu de primire/cazare				
						Denumire/tip	Adresă	Suprafața utilă (mp)	Capacitate de cazare (nr. persoane)	Capacitate de hrănire (nr. porții)
1	HR	INUNDAȚII	Cozmeni	29	Cozmeni	Sala de sport Cozmeni	Str. Principală, nr. 411	160	40	0
						Cămin cultural Cozmeni	Str. Principală, nr. 200	320	80	100
						Pensiunea Tulipan	Str. Principală, nr. 200/a	180	45	200
			Cristuru Secuiesc	44	Cristuru Secuiesc	Sala de sport "Lukacs Andras"	str. Aramy Janos nr 41	880	220	200
						Liceul Tehnologic "Zeyk Domokos" Cristuru Secuiesc	Str. Harghitei, nr. 14	1300	325	300
			Dănești	241	Dănești	Grădinița "Bóbita" Dănești	Dănești, nr. 816	140	35	60
						Liceul Tehnologic	Dănești, nr. 784	256	64	0
						Sala de sport	Dănești, nr. 784	288	72	0
						Cămin Cultural	Dănești, nr. 39	160	40	0
						Sală Multifuncțională	Dănești, nr. 781	120	30	300
			Dealu, Sat Dealu	23	Dealu	Cămin Cultural Dealu	Str. Principală, nr. 130	368	92	300
			Dealu, Sat Sâncrai	30	Sâncrai	Cămin Cultural Sâncrai	Sat Sâncrai, nr. 45	272	68	150
			Dealu, Sat Tibod	8	Tibod	Școala Generală I-IV Tibod	Str. Principală, nr. 38	128	32	0
Dealu, Sat Ulcani	24	Ulcani	Cămin Cultural Ulcani	Sat Ulcani, nr.25	160	40	100			

Nr. Crt	Judet	Tipul de risc identificat	Localitatea din care se evacueaza	Numarul de persoane evacuate	Localitatea in care se evacueaza	Saliu de primire/cazare			Adresa	Denumire/tip	Suprafata utila (mp)	de cazare (nr. persoane)	Capacitate de inchiriere (nr. porti)				
						nr.	mp	0									
1	HR	INUNDAȚII	Dealul, Sat Tamasu	10	Tamasu	Școala Generală Tamasu	Sat Tamasu, nr. 40	160	40	0	0	0	0				
							Ditrău	100	Ditrău	Căminul cultural "Korosi Csoma Sandor" nr.18	Str. Libertății nr. 4A	240	60	0	0	0	0
											Sala de sport	Str. Libertății nr. 4A	240	60	0	0	0
							Ditrău, sat Jolota	3	Ditrău, sat Jolota	Căminul cultural "Ferenczi Laszlo" nr.86	Str. Jolota nr 86	100	25	100	100	100	100
											Ditrău, sat Darju	20	Darju	Cămin cultural Darju	Sat Darju, nr. 185	400	100
							Darju, sat Mujna	25	Mujna	Cămin cultural Mujna	Sat Mujna	200	50	50	50	50	
											Felceni	140	Felceni	Școala Gimnazială "Fukop Aron" Felceni nr. 9	Str. Principala, nr. 75	240	60
							Frumoasa, sat Frumoasa	1400	Sat Frumoasa	Căminul cultural Frumoasa	Str. Bisericii, nr. 212	680	170	200	200		
											Școala Generală "Nyro Jozsef" nr. 48	Str. Chimieșului, nr. 48	1200	300	0	0	
											Sala de Sport Frumoasa	Str. Bisericii, nr. 212	320	80	200	200	
							Sat Galbuzas	70	Sat Galbuzas	Cămin cultural Galbuzas	Galbuzas	400	100	0	0		
											Sat Galbuzas, nr. 124	400	100	0	0		
							Galbuzas	28	Sat Galbuzas	Școala Gimnazială "Dumitru Galton" Galbuzas	Galbuzas	400	100	0	0		
											Sat Galbuzas, nr. 124	400	100	0	0		

Nr. Crt	Județ	Tipul de risc identificat	Localitatea din care se evacuează	EVACUARE						
				Numărul de persoane evacuate	Localitatea în care se evacuează	Spațiu de primire/cazare				
						Denumire/tip	Adresă	Suprafața utilă (mp)	Capacitate de cazare (nr. persoane)	Capacitate de hrănire (nr. porții)
1	HR	INUNDAȚII	Gălăuș	11	Sat Zăpode	Școala Gimnazială "Dumitru Gafton" Gălăuș	Sat Gălăuș, nr. 124	400	100	0
				46	Sat Toleșeni	Școala Gimnazială "Dumitru Gafton" Gălăuș	Sat Gălăuș, nr. 124	400	100	0
			Gheorgheni	280	Gheorgheni	Facultatea de Geografie Extensia Universitară Gheorgheni	Str. Grădina Csiki, nr. 54	140	35	145
						Colegiul Tehnic "Batthyany Ignác" Gheorgheni /Internat	Str. Lacu Roșu, nr. 149	400	100	170
						Casa de Studii "Sf. Benedict"	Str. Grădina Csiki, nr. 54/A	580	145	400
			Joseni	90	Joseni	Căminul cultural "Petőfi Sándor" Joseni	Str. Joseni, nr. 1275	800	200	200
						Liceul Sover Elek	Str. Joseni, nr. 627	800	200	200
			Joseni, sat Borzont	165	Borzont	Căminul cultural Borzont	Str. Borzont nr. 73	600	150	200
			Lăzarea	135	Lăzarea	Sala de sport	Lăzarea, nr. 703	2400	600	600
						Cămin cultural	Lăzarea, nr. 695	800	200	500

Nr. Ct	Judet	Tipul de risic identificat	Localitatea din care se evacuează	Numărul de persoane evacuate	Localitatea în care se evacuează	Denumire/tip	Adresă	Suprafața utilă (mp)	Capacitate de cazare (nr. persoane)	Capacitate de hrănire (nr. porții)
BVACUARE										
Spațiu de primire/cazare										
1	HR	INUNDAȚII	Localitatea din care se evacuează	Numărul de persoane evacuate	Localitatea în care se evacuează	Denumire/tip	Adresă	Suprafața utilă (mp)	Capacitate de cazare (nr. persoane)	Capacitate de hrănire (nr. porții)
			Lucea	30	Lucea	Școala Gimnazială "Szekely Mózes" Lucea	Str. Școlii, nr. 1102	120	30	0
			Lucea, sat Postală	40	Postală	Grădinița "Mincereu" Postală	Sat Postală, nr. 643	160	40	0
			Lunca de Jos	115	Lunca de Jos	Căminul cultural Lunca de Jos	Str. Principală, nr. 641	460	115	500
			Lunca de Sus	25	Lunca de Sus	Căminul cultural Lunca de Sus	Lunca de Sus, Str. Principală, nr. 546	600	150	0
			Lunca de Sus		Școala Generală Lunca de Sus	Lunca de Sus, Str. Principală, nr. 545/A	1200	300	500	
			Lupeni, sat Bihercani	219	Bihercani	Școala Gimnazială "Benedek Fidel" Bihercani	Str. Principală, nr. 167	80	20	0
			Lupeni, sat Bulgăreni	44	Bulgăreni	Tabără de simstraji Bulgăreni, teren de fotbal		176	44	0
			Lupeni, sat Lupeni	500	Lupeni	Tabără de simstraji Teren de fotbal Lupeni		1100	275	0
			Lupeni, sat Lupeni			Sala de sport Lupeni, str. Principală		100	25	30
			Lupeni, sat Csere			Școala generală Lupeni, str. Csere		800	200	0

Nr. Crt	Județ	Tipul de risc identificat	Localitatea din care se evacuează	Numărul de persoane evacuate	Localitatea în care se evacuează	EVACUARE				
						Spațiu de primire/cazare				
						Denumire/tip	Adresă	Suprafața utilă (mp)	Capacitate de cazare (nr. persoane)	Capacitate de hrănire (nr. porții)
1	HR	INUNDAȚII	Lupeni, Sat Morăreni	279	Morăreni	Casa de oaspeți Morăreni	Str. Principală Morăreni	36	9	0
						Tabără de sinistrați	Teren de fotbal Morăreni	1080	270	0
			Mărtiniș, sat Sânpaul	0	Sânpaul	Școala Gimnazială "László Gyula" Sânpaul	Str. Principală, nr. 132	100	25	38
			Mărtiniș, sat Aldea	9	Aldea	Pensiunea Abasfalva	Aldea nr 23-24	140	35	35
						Căminul cultural Aldea	Str. Principală, nr. 101	152	38	38
			Mărtiniș, sat Ghipeș	0	Ghipeș	Școala Generală	Ghipeș nr. 124	100	25	75
			Mărtiniș, sat Mărtiniș	0	Mărtiniș	Casa de oaspeți Biserica Reformată	Mărtiniș nr. 224	300	75	75
						Căminul cultural Mărtiniș	Str. Principală, nr. 82	168	42	42
			Mărtiniș, sat Comănești	4	Comănești	Cămin cultural	Comănești nr 131	120	30	35
Mădăraș	70	Mădăraș	Căminul cultural Mădăraș	Str. Principală, nr. 82	240	60	60			

Nr. Crt		1	
Județ	HR	INUNDAȚII	
Tipul de risc identificat	Localitatea din care se evacuează	Merești	Merești
Numărul de persoane evacuate	50	290	290
Localitatea în care se evacuează	Miercurea Ciuc	Miercurea Ciuc	Miercurea Ciuc
Denumire/tip	Școala Gimnazială "David Ferenc" Merești	Motel "Csillag"	Liceul Tehnologic "Szekely Károly"
Adresă	Str. Principala, nr. 149	Str. Brașovului, nr. 113	Str. Hunyadi János, nr. 31
Suprafața utilă (mp)	200	192	320
Capacitate de cazare (nr. persoane)	50	48	80
Capacitate de hrănire (nr. porții)	100	50	150
Hotel "Salvator"	Str. Szék, nr. 147	448	180
Pensiunea "Korona"	Str. Mărton Arón, nr. 40	180	45
Colegiul Național "Octavian Goga"	Str. Tudor Vladimirescu, nr. 38	320	80
Liceul Teologic "Segid Mária" Miercurea Ciuc	Str. Mihai Eminescu, nr. 3	520	130
Liceul Tehnologic "Kós Károly" Miercurea Ciuc	Str. Toplița, nr. 20	640	160
Hotel "Fenyő"	Str. Nicolae Bălcescu, nr. 11	808	202
Hotel "Prince"	Str. Harghitei, nr. 58	160	40

EVACUARE
Spațiu de primire/cazare

Nr. Crt	Județ	Tipul de risc identificat	Localitatea din care se evacuează	Numărul de persoane evacuate	Localitatea în care se evacuează	EVACUARE				
						Spațiu de primire/cazare				
						Denumire/tip	Adresă	Suprafața utilă (mp)	Capacitate de cazare (nr. persoane)	Capacitate de hrănire (nr. porții)
1	HR	INUNDAȚII	Miercurea Ciuc	290	Miercurea Ciuc	Universitatea Sapienția P.L. Miercurea Ciuc /Cămin studentesc	P-ța Libertății, nr. 1	1088	272	100
			Mihăileni, Sat Mihăileni	56	Mihăileni	Cămin Cultural Livezi, Școala generală Livezi	Str. Principală, nr. 31	220	55	300
			Mihăileni, Sat Nădejdea	60	Nădejdea	Școala generală Livezi	Str. Principală, nr. 23	736	184	100
			Mugeni, Sat Mugeni	97	Mugeni	Parohie Biserica catolică	Sat Mugeni, nr. 27	120	30	100
			Mugeni, Sat Aluniș	42	Aluniș	Cămin cultural Aluniș	Sat Aluniș, nr. 78	80	20	100
			Mugeni, Sat Dobeni	68	Dobeni	Cămin cultural Dobeni	Sat Dobeni, nr.69	120	30	200
			Ocland, Sat Ocland	108	Ocland	Cămin cultural Ocland	Sat Ocland, nr. 79	800	200	200
						Școala Generală Ocland	Sat Ocland, nr. 223	400	100	100
			Ocland, Sat Crăciunel	113	Crăciunel	Cămin cultural Crăciunel	Sat Crăciunel, nr. 59	800	200	200
			Ocland, Sat Satu Nou	76	Satu Nou	Cămin cultural Satu Nou	Satu Nou, nr. 32	600	150	200
Odorheiu Secuiesc	557	Odorheiu Secuiesc	Liceul Teoretic "Tamási Áron" Odorheiu Secuiesc	Str. Bároti-Szabó Dávid, nr. 32	480	120	250			

Nr. Crt	Județ	Tipul de risc identificat	Localitatea din care se evacuează	Numărul de persoane evacuate	Localitatea în care se evacuează	Adresă	Suprafața de cazare (nr. persoane)	Capacitate de cazare (nr. persoane)	Capacitate de înținerire (nr. porții)
1	HR	INUNDAȚII	Odorheiu Secuiesc	557	Odorheiu Secuiesc	Liceul Tehnologic "Bötvös József" Odorheiu Secuiesc /Internat	552	138	170
						Str. Tómpa László, nr. 12	84	21	170
						Cămin cultural Becean	240	60	400
						Str. Becean, nr. 194/B	540	135	300
						Școala Gimnazială "Móra Ferencz" Odorheiu Secuiesc	400	100	200
						Str. Principala, nr. 180	400	100	200
						Căminul cultural Păuleni Ciuc	360	90	0
						Sr. Principala, nr. 70	156	39	39
						Cămin cultural Iacobeni	156	39	39
						Sat Iacobeni, str. Principala, F.N.	224	56	56
						Sat Casin Nou, nr. 377	224	56	56
						Cămin cultural Casinu Nou	600	150	300
						DJ 137, nr. 224	600	150	300
						Căminul cultural Porumbeni Mari	400	100	0
Școala gimnazială Porumbeni Mari nr.186	400	100	0						

Sala de primire/cazare

EVACUARE

Nr. Crt	Județ	Tipul de risc identificat	Localitatea din care se evacuează	Numărul de persoane evacuate	Localitatea în care se evacuează	EVACUARE				
						Spațiu de primire/cazare				
						Denumire/tip	Adresă	Suprafața utilă (mp)	Capacitate de cazare (nr. persoane)	Capacitate de hrănire (nr. porții)
1	HR	INUNDAȚII	Porumbeni, Sat Porumbenii Mici	51	Porumbenii Mici	Căminul cultural Porumbenii Mici	Porumbenii Mici nr.18	100	25	100
						Școala Primară "Vékás Domokos" Porumbenii Mici	Str. Școlii, nr. 156	100	25	100
			Praid	58	Praid	Cămin Cultural Praid	Str. Principală, nr. 324	240	60	100
			Praid, Sat Ocna de Sus	10	Ocna de Sus	Cămin Cultural Ocna de Sus	Ocna de Sus, nr.159	160	40	80
			Racu	8	Racu	Școala gimnazială Racu	sat Racu nr 200	80	20	0
						Căminul cultural Racu	Sat Racu, nr. 232	200	50	0
			Remetea	200	Remetea	Casa Socială	Str. Ceres Tibor, nr. 6	52	13	0
						Casa Comunală	Str. Ceres Tibor, nr. 8	40	10	200
						Sala de sport Remetea	Str. Hadnagydom, nr. 27	800	200	0
			Satu Mare	187	Satu Mare	Casa de cultură	Str. Fo ut nr 101	1360	340	400
						Popas Turistic	Str. Marefalvi patak nr 105	40	10	10
						Popas Turistic	Str. Fo ut nr 105	64	16	16

EVACUARE

Spațiu de primire/cazare

Nr. Crt	Județ	Tipul de risc identificat	Localitatea din care se evacuează	Numărul de persoane evacuate	Localitatea în care se evacuează	Denumire/tip	Adresa	Suprafața utilă (mp)	Capacitate de cazare (nr. persoane)	Capacitate (nr. porții) de hranire
1	HR	INUNDAȚII	Săcel, sat Șoimșu Mic	63	Șoimșu Mic	Căminul cultural	Str. Principală, nr. 99	1000	250	250
			Săcel	7	Săcel	Sediul administrativ al primăriei	Str. Principală, nr. 70	200	50	20
			Sârmas, Sat Platoneștii	50	Sârmas	Căminul cultural Sârmas	Sat Sârmas, nr. 622	800	200	200
			Sârmas, Sat Ruuc	70	Sârmas	Școala Generală Sf. Andrei	Sat Sârmas, nr. 598/A	800	200	100
			Sârmas, Sat Sârmas	50	Sârmas	Sala de sport	Sat Sârmas, nr. 622/A	800	200	200
			Sârmas, Sat Hodoga	50	Hodoga	Școala Hodoga Sat	Sat Hodoga, nr. 1156	400	100	100
			Sâncrăieni	127	Sâncrăieni	Școala Gimnazială "Vitos Mózcs" Sâncrăieni	Str. Bisericii, nr. 604	400	100	100
			Sântimbru	70	Sântimbru	Școala Gimnazială "Arany János" Sântimbru	Sântimbru nr 254	496	124	50
			Sântimbru	1068	Sântimbru	Școala Marton Aron Sântimbru	Str. Principală nr. 527	256	64	64
			Sântimbru	70	Sântimbru	Cămin cultural Sântimbru	Str. Principală, nr. 587	448	112	200
			Sântimbru	1068	Sântimbru	Cămin cultural Sântimbru	Str. Principală nr. 527	256	64	64
			Sântimbru	1068	Sântimbru	Școala Gimnazială "Arany János" Sântimbru	Str. Principală nr. 527	256	64	64
			Sântimbru	70	Sântimbru	Cămin cultural Sântimbru	Str. Principală, nr. 587	448	112	200
			Sântimbru	1068	Sântimbru	Școala Gimnazială "Arany János" Sântimbru	Str. Principală nr. 527	256	64	64

Nr. Crt	Județ	Tipul de risc identificat	Localitatea din care se evacuează	Numărul de persoane evacuate	Localitatea în care se evacuează	EVACUARE				
						Spațiu de primire/cazare				
						Denumire/tip	Adresă	Suprafața utilă (mp)	Capacitate de cazare (nr. persoane)	Capacitate de hrănire (nr. porții)
1	HR	INUNDAȚII	Sândominic	1068	Sândominic	Sala de sport	Str. Principală	256	64	64
						Școala Ceraia	Str. Cseralja, nr. 901	720	180	180
						Tabără pentru sinistrați	zona Csere	256	64	64
						Tabără pentru sinistrați	zona Solyom	256	64	64
						Tabără pentru sinistrați	zona Garados	720	180	180
						Tabără pentru sinistrați	zona Hegy	720	180	180
						Tabără pentru sinistrați	Zona Piricske	192	48	48
						Primăria comunei Sândominic	Str. Principală	384	96	96
			Sânmartin, Sat Ciucani	270	Sânmartin, sat Ciucani	Sediul administrativ al primăriei	Str. Principală, nr. 40	240	60	0
						Biserica Romano-Catolică Sânmartin	Str. Principală, F.N.	400	100	320
						Baza Sportivă Sânmartin	Str. Principală, F.N.	440	110	60
Sânmartin	320	Sânmartin	Liceul Tehnologic "Tivai Nagy Imre" Sânmartin	Str. Principală, nr. 39	1280	320	60			

Nr. Ct.	Județ	Tipul de risc identificat	Localitatea din care se evacuează	Numărul de persoane evacuate	Localitatea în care se evacuează	Denumire/tip	Adresă	Suprafața utilă (mp)	Capacitate de cazare (nr. persoane)	Capacitate de hrănire (nr. porții)																
1	HR	INUNDAȚII	Subcetate, sat Călnaci	31	Subcetate, Sat Călnaci	Căminul cultural Subcetate	Str. Prot. Vasile Urzică, nr. 1	328	82	0																
											Secuiești, sat Bodogaia	154	Bodogaia	Căminul cultural Bodogaia	Sat Bodogaia, nr. 172	800	200	280								
																			Secuiești, Eliseni	332	Eliseni	Căminul cultural Eliseni	Sat Eliseni, nr. 217	1000	250	280
											Sânsimion, sat Cetjuia	20	Cetjuia	Căminul cultural Cetjuia	Sat Cetjuia, nr. 110	240	60	60								
																			Sânsimion	30	Sânsimion	Căminul cultural Sânsimion	Sat Sânsimion, nr. 65	240	60	60
											Siculenii	120	Primăria Siculenii	Siculenii nr 106	120	30	0									
																		Cămin Cultural Siculenii	Siculenii, nr.216	400	100	100				
																							Subcetate, Sat Subcetate	10	Subcetate, Sat Subcetate	Căminul cultural Subcetate

Capacitate de primire/cazare
S p a r t i u

EVACUARE

Nr. Crt	Județ	Tipul de risc identificat	Localitatea din care se evacuează	Numărul de persoane evacuate	Localitatea în care se evacuează	EVACUARE				
						Spațiu de primire/cazare				
						Denumire/tip	Adresă	Suprafața utilă (mp)	Capacitate de cazare (nr. persoane)	Capacitate de hrănire (nr. porții)
1	HR	INUNDAȚII	Subcetate, Sat Filpea	20	Subcetate, Sat Filpea	Căminul cultural Subcetate	Str. Prot. Vasile Urzică, nr. 1	358	82	0
			Suseni	8	Suseni	Căminul cultural Suseni	Str. Centru nr 8	320	80	0
			Suseni	8	Suseni	Centrul social	str Școlii nr.20	240	60	0
			Suseni	8	Suseni	Centrul Afterschool	str. Nagykert nr.108 Suseni	240	60	0
			Suseni		Suseni	Tabără de sinistrați	str. Nagykert nr.108 Suseni	11300	300	0
			Suseni, sat Chileni	0	Suseni	Căminul cultural Chileni	str. Falukoze nr.1 Chileni	160	40	0
			Șimonești, sat Cobătești	40	Șimonești, sat Cobătești	Școala Gimnazială "Galfi Sandor" Cobătești	Str. Morii nr.38	80	20	0
						Căminul cultural Cobătești	Str. Principală nr.77	1000	250	300
			Șimonești	103	Șimonești	Căminul cultural Șimonești	Str. Morii, nr. 135	600	150	300
						Școala Gimnazială "Marosi Gergely" Șimonești	Str. Morii, nr. 136	80	20	0
			Șimonești, sat Rugănești	46	Șimonești, sat Rugănești	Căminul cultural Rugănești	Str. Principală nr.40	320	80	0
Școala Gimnazială "Makkai András" Rugănești	Str. Principală, nr. 39	80				20	200			

EVACUARE													
Sălii de primire/cazare													
Nr. Crt	Județ	Tipul de risc identificat	Localitatea din care se evacuează	Numărul de persoane evacuate	Localitatea în care se evacuează	Denumire/cip	Adresă	Suprafața utilă (mp)	Capacitate de cazare (nr. persoane)	Capacitate de hrănire (nr. porții)			
1	HR	INUNDAȚII	Șimonești, Sat Târcești	3	Șimonești, Sat Târcești	Școala generală Târcești	Str. Principală nr.59	160	40	50			
						Căminul cultural Târcești	Str. Principală nr.69	160	40	50			
					Șimonești, Sat Cădaciu Mare	6	Șimonești, Sat Cădaciu Mare	Școala generală Cădaciu Mare	Str. Principală nr.59	80	20	0	
							Șimonești, Sat Turdeni	Școala generală Turdeni	Str. Principală nr.38/A	80	20	0	
					Șimonești, Sat Turdeni	9	Șimonești, Sat Turdeni	Școala generală Turdeni	Str. Principală nr.38/A	80	20	0	
							Șimonești, Sat Turdeni	Căminul cultural Turdeni	Str. Principală nr.86	80	20	0	
					Șimonești, Sat Nicoleni	17	Șimonești, Sat Nicoleni	Șimonești, Sat Nicoleni	Școala generală Turdeni	Str. Principală nr.38/A	80	20	0
									Căminul cultural Nicoleni	Str. Principală nr.37	80	20	0
									Școala gimnazială Nicoleni	Str. Principală nr.16	80	20	0
					Tomrești	220	Tomrești	Tomrești	Școala Gimnazială "Bălinț Vilmos" Tomrești	Str. Principală, nr. 668	200	50	50

Nr. Crt	Județ	Tipul de risc identificat	Localitatea din care se evacuează	Numărul de persoane evacuate	Localitatea în care se evacuează	EVACUARE				
						Spațiu de primire/cazare				
						Denumire/tip	Adresă	Suprafața utilă (mp)	Capacitate de cazare (nr. persoane)	Capacitate de hrănire (nr. porții)
1	HR	INUNDAȚII	Tomești	220	Tomești	Căminul cultural Tomești	Tomești, F.N.	800	200	200
						Sala de sport	Tomești, F.N.	200	50	50
			Toplița	100	Toplița	Liceul Teoretic "O.C. Tăslăuanu" Toplița	Str. Dealului, nr. 9	240	60	49
						BIZONUL NEGRU S.R.L. /Cabana „Secu”	Str. DN 15, Km. 10	160	40	100
						BRADUL S.R.L. /Hotel "Mureșul"	Str. Libertății, nr. 6	200	50	150
						Colegiul Național Mihai Eminescu	Str. Ștefan Cel Mare, nr. 15	480	120	35
						Sala de sport polivalentă	Str. Sportivilor, nr. 43	800	200	100
						Tulgheș, sat Recea	35	Recea	Școala Primară Tulgheș-Poiana Veche	Sat Recea, nr. 664
			Tulgheș, sat Pintic	45	Pintic	Școala Primară Tulgheș-Putna	Str. Putna, nr. 42/A	180	45	0
			Tulgheș, sat Hagota	14	Hagota	Școala Gimnazială Tulgheș	Sat Tulgheș, nr. 338	56	14	0
			Tulgheș	126	Tulgheș	Școala Primară Valea Frumoasă	Sat Tulgheș, nr. 851	192	48	0
						Căminul cultural Tulgheș	Sat Tulgheș, nr. 357	312	78	0

Nr. Cr	Judet	Tipul de risc identificat	Localitatea din care se evacuează	Numărul de persoane evacuate	Localitatea în care se evacuează	Denumire/tip	Adresă	Suprafața utilă (mp)	Capacitate de cazare (nr. persoane)	Capacitate de întreținere (nr. porții)	BVAQUARE		
											Spațiu de primire/cazare	Spațiu de cazare	
1	HR	INUNDAȚII	Tuşnad, sat Tuşnad	200	Tuşnad Sat	Școala Gimnazială "Imeuș Fuluș Jakó"	Str. Principala, nr. 40	80	20	0	0	0	
			Tuşnad, Sat Tuşnad	700	Tuşnad Nou	Școala Generală Tuşnad	Str. Principala, nr. 193	160	40	350	0	50	50
			Tuşnad, Sat Tuşnad	700	Tuşnad Nou	Cămin Cultural Tuşnad	Str. Principala, nr. 574	104	26	50	0	50	50
			Tuşnad, sat Vrabia	100	Vrabia	Școala Generală Vrabia	Vrabia	200	50	0	0	50	0
			Ulieș	50	Ulieș	Școala Gimnazială "Torb" Tibor Ulieș	Str. Principala, nr. 110	200	50	150	0	50	150
			Vărgag	63	Vărgag	Cămin Cultural Vărgag	Vărgag, nr. 386	264	66	350	0	66	350
			Vogărbeni	81	Izvoru Mureșului	Complexul Sportiv Național Izvoru Mureșului	Str. Principala, nr. 1	400	100	150	0	100	150
			Vishija, sat Homorod	120	Homorod Băi	Complex turistic Homorod	Băile Homorod, nr. 43B	480	120	200	0	120	200
			Vishija	120	Vishija	Casa de Cultură "Gabor Aren"	Str. Republicii, nr. 24	400	100	100	0	100	100
			Vishija	120	Vishija	Școala Gimnazială "Mártonfi János"	Str. Republicii, nr. 22	400	100	50	0	100	50
			Vishija	120	Vishija	Complex Turistic Strand Terminal	Str. Republicii, nr. 49	800	200	100	0	200	100

Nr. Crt	Judet	Tipul de risc identificat	Localitatea din care se evacuează	Numărul de persoane evacuate	Localitatea în care se evacuează	EVACUARE				
						Spațiu de primire/cazare				
						Denumire/tip	Adresă	Suprafața utilă (mp)	Capacitate de cazare (nr. persoane)	Capacitate de hrănire (nr. porții)
1		INUNDAȚII	Zetea, Sat Sub Cetate	115	Sub Cetate	Zona Kovesdomb /Tabără de sinistrați	Sat Sub Cetate, F.N.	2056	514	514
						Sediu Egerfatours S.R.L.	Sub Cetate, nr. 60	80	20	20
			Zetea, Sat Zetea	187	Zetea	Liceul teoretic Dr. P.B. Fortunat Zetea	Zetea, nr. 1103	360	90	0
						Sala de evenimente Compososoriat	Zetea, nr. 272	360	90	90
2	HR	Alunecări de teren	Bălan	26	Bălan	Liceul Tehnologic "Liviu Rebreanu" Bălan - Internat, Sală de sport	Str. 1 Decembrie, nr. 40/A	840	210	300
			Brădești, sat Brădești	30	Brădești	Căminul cultural Brădești	Brădești nr. 89	160	40	90
			Cozmeni, Sat Lăzărești	7	Lăzărești	Cămin Cultural Lăzărești	Str. Principală, nr. 248	400	100	100
			Lăzarea	65	Lăzarea	Szarmany	Lăzarea, zona Szarmany	800	200	200
			Mugeni, Sat Lutița	85	Lutița	Cămin cultural Lutița	Sat Lutița, nr. 194	120	30	200

Nr. Crt.	Judet	Tipul de risc identificat	Localitatea din care se evacueaza	Numarul de persoane evacuate	Localitatea in care se evacueaza	Denumire/cup	Adresa	Suprafata utila (mp)	Capacitate de cazare (nr. persoane)	Capacitate de hidratare (nr. portii)
EVACUARE										
Sala in de tinute/cazare										
2	HR	Alunecari de teren								
			Ocolnd, Sat Crăciunel	12	Crăciunel	Cămin cultural Crăciunel	Sat Crăciunel, nr. 59	800	200	200
			Odorhei Secuiesc	7	Odorhei Secuiesc	Internat Asociația Samaritanilor - căminul preoți catolici	Str. Kozel nr.16B	120	30	30
			Plăiești de Jos	11	Plăiești de Jos	Cămin cultural Plăiești de Jos	Plăiești de Jos, nr. 105	220	55	55
			Praid	30	Praid	Cămin Cultural Praid	Str. Principală, nr. 324	240	60	100
			Săndominic	60	zona Doma, Vizeleje	Școala Ceseșajja Primăria comunei Săndominic	Str. Principală	80	20	20
			Sata Mare	31	Satu Mare	Casa de cultura	Str. Fo ut nr 101	1360	340	400
			Săcel, sat Șolmuș Mic	150	Șolmuș Mic	Căminul cultural	Str. Principală, nr. 99	1000	250	250
			Sărmas, Sat Hodoga	2	Sărmas	Penșinua Becze	Sat Sărmas, nr. 1043	112	28	100

Nr. Crt	Județ	Tipul de risc identificat	Localitatea din care se evacuează	Numărul de persoane evacuate	Localitatea în care se evacuează	EVACUARE				
						Spațiu de primire/cazare				
						Denumire/tip	Adresă	Suprafața utilă (mp)	Capacitate de cazare (nr. persoane)	Capacitate de hrănire (nr. porții)
2	HR	Alunecări de teren	Siculeni	15	Siculeni	Primăria Siculeni	Siculeni nr 106	120	30	0
			Vârșag, zona Târnava	63	Vârșag	Cămin Cultural Vârșag	Vârșag, nr. 386	264	66	350
			Mihăileni, sat Livezi	15	Livezi	Cămin Cultural Livezi	Livezi, nr. 23	220	55	300
			Vlăhița, sat Homorod Băi	80	Homorod Băi	Complex turistic Homorod	Băile Homorod, nr. 43B	480	120	200
3	HR	Accident la construcția hidrotehnice Frumoasa	Frumoasa, Sat Frumoasa	1816	Frumoasa	Zona Kisavaras /Tabara de sinistrați	Sat Frumoasa, F.N.	7264	1816	0
						Căminul cultural Frumoasa	Str. Bisericii, nr. 212	680	170	500
						Școala Generală "Nyro Jozsef"	Str. Ghimeșului, nr. 48	1200	300	0
						Sala de Sport Frumoasa	Str. Bisericii, nr. 212	320	80	200
			Frumoasa, Sat Nicoleşti	300	Nicoleşti	Zona Cseretető /Tabara de sinistrați	Sat Nicoleşti, F.N.	1200	300	500
						Școala Generală "Nyro Jozsef"	Str. Principală nr.99	900	225	0

Nr. Crt	Județ	Tipul de risc identificat	Localitatea din care se evacuează	Numărul de persoane evacuate	Localitatea în care se evacuează	EVACUARE				
						Spațiu de primire/cazare				
						Denumire/tip	Adresă	Suprafața utilă (mp)	Capacitate de cazare (nr. persoane)	Capacitate de hrănire (nr. porții)
4		Accident la construcția hidrotehnică Mesteacănu - Biliu	Mădăraș	150	Mădăraș	Căminul cultural Mădăraș	Str. Principală, nr. 82	240	60	60
						Școala Generală Mădăraș	Str. Principală, nr. 64	200	50	50
			Sândominic	1220	Sândominic	Tabără de sinistrați	Dealul Hegy	1624	406	406
					Sândominic	Tabără de sinistrați	Dealul Csere	1624	406	406
			Sândominic	Tabără de sinistrați	Dealul Piricske	1632	408	408		
5	HR	Accident la construcția hidrotehnică Gorunul - Zetea	Brădești, sat Brădești	94	Brădești	Școala Generală	Brădești nr. 264	440	110	110
			Brădești, sat Târnovița	747	Târnovița	Căminul cultural	str Târnovița nr 158 A	360	90	90
						Școala Generală	Târnovița nr 158	440	110	90
						Tabără de sinistrați în zona Papteto	zona Papteto	400	100	0
						Tabără de sinistrați în zona Temetoldal	Zona Temetoldal	1200	300	0
			Tabără de sinistrați în zona Szentkiraly	Zona Szentkiraly	800	200	0			
			Mugeni, Sat Mugeni	144	Mugeni	Cămin cultural Mugeni	Sat Mugeni, nr. 308	120	30	100

Nr. Ct	Judet	Tipul de risc identificat	Localitatea din care se evacueaza	Numarul de persoane evacuate	Localitatea in care se evacueaza	Denumire/tip	Adresa	Suprafata utila (mp)	Capacitate de cazare (nr. persoane)	Capacitate de intrare (nr. porti)	Spatiu de intrare/cazare	
5	HR	Accident la constructia hidrotehnica Goranul - Zetca	Zetca, Sat Zetca	200	Izvoare	Izvoare	Pensunea PFA Sopos Zolt	60	15	15	15	Sat Izvoare, nr. 36/B
												Sat Izvoare, nr. 135/A
												Sub Cetate, nr. 60
												Sat Sub Cetate, F.N.
												Sat Sub Cetate, Zona Kovessedomb /Tabara de sinistra
	HR	Accident la constructia hidrotehnica Goranul - Zetca	Odorheiu Seculesc	188	Odorheiu Seculesc	Odorheiu Seculesc	AUTO M&COMPANY S.R.L. -/Pensunea "Kornanika"	240	60	400	170	Sr. Becken, nr. 194/B
												Sr. Becken, nr. 496
												Camin cultural Alunjs
												Parohie Biserica catolica
												Camin cultural Mugeni
HR	Accident la constructia hidrotehnica Goranul - Zetca	Mugeni, Sat Alunjs	144	42	Alunjs	Camin cultural Alunjs	80	20	200	200	Sat Alunjs, nr. 78	
											Sat Mugeni, nr. 27	
											Sat Mugeni, nr. 308	
											Sat Mugeni, nr. 30	
											Sat Mugeni, nr. 0	

Nr. Crt	Județ	Tipul de risc identificat	Localitatea din care se evacuează	Numărul de persoane evacuate	Localitatea în care se evacuează	EVACUARE				
						Spațiu de primire/cazare				
						Denumire/tip	Adresă	Suprafața utilă (mp)	Capacitate de cazare (nr. persoane)	Capacitate de hrănire (nr. porții)
5	HR	Accident la construcția hidrotehnică Gorunul - Zetea	Zetea, Sat Izvoare	200	Izvoare	Sediu Markettour S.R.L.	Sat Izvoare, nr. 24/B	80	20	20
			Zetea, Sat Zetea		Zetea	Liceul teoretic Dr. P.B. Fortunat Zetea	Zetea, nr. 1103	360	90	0
			Zetea, Sat Zetea	2010	Zetea	Sala de evenimente Composesorat	Zetea, nr. 272	360	90	90
			Zetea		Zetea	Zona Hegy /Tabără de sinistrați	Sat Zetea, F.N.	8040	2010	2010
6	HR	Accident tehnologic produs la SC HEINEKE N SRL Punct de lucru Miercurea Ciuc	Miercurea Ciuc	200	Miercurea Ciuc	Motel "Csillag"	Str. Brașovului, nr. 113	192	48	50
						Hotel "Salvator"	Str. Szék, nr. 147	448	112	800
						Hotel "Fenyő"	Str. Nicolae Bălcescu, nr. 11	808	202	200
						Hotel "Prince"	Str. Harghitei, nr. 58	160	40	60
						Universitatea Sapienția P.L. Miercurea Ciuc /Cămin studențesc	P-ța Libertății, nr. 1	1088	272	100

Nr. Ct	Judet	Tipul de risc identificat	Localitatea din care se evacuează	Numărul de persoane evacuate	Localitatea în care se evacuează	Denumire/tip	Adresă	Suprafața utilă (mp)	Capacitate de cazare (nr. persoane)	Capacitate de înținerire (nr. porții)	Spațiul de înținerire/cazare											
											Accident tehnologic în SC Harviz SA Punct de lucru	Accident tehnologic în S.C Coats Odorhei Secuiesc	Accident tehnologic în SPAACS Bălan	Accident rutier în care sunt implicate substațe periculoase pe cii de transport								
7	HR	Accident tehnologic în SC Harviz SA Punct de lucru	Odorhei Secuiesc	114	Odorhei Secuiesc	Zona Tabora	Zona Tabora	1200	300	0	0	0	0	0								
8	HR	Accident tehnologic în S.C Coats Odorhei Secuiesc	Odorhei Secuiesc	300	Odorhei Secuiesc	Zona Tabora	Zona Tabora	1200	300	0	0	0	0	0								
9	HR	Accident tehnologic în SPAACS Bălan	Bălan	22	Bălan	Liceul Tehnologic "Liviu Rebreanu" Bălan - Internat, Sala de sport	Str. 1 Decembrie, nr. 40/A	840	210	300	0	0	0	0								
10	HR	Accident rutier în care sunt implicate substațe periculoase pe cii de transport	Brădești	35	Brădești	Căminul cultural Brădești	Brădești nr. 89	160	40	0	0	0	0	0	Brădești							
															Corund	50	Corund	Corund, str. Principală nr.114	200	50	0	0
															Sata Mare	78	Satu Mare	Casa de cultură	1360	340	400	0

Nr. Crt	Județ	Tipul de risc identificat	Localitatea din care se evacuează	Numărul de persoane evacuate	Localitatea în care se evacuează	EVACUARE				
						Spațiu de primire/cazare				
						Denumire/tip	Adresă	Suprafața utilă (mp)	Capacitate de cazare (nr. persoane)	Capacitate de hrănire (nr. porții)
10	HR	Accident rutier în care sunt implicate substanțe periculoase pe căi de transport	Miercurea Ciuc	50	Miercurea Ciuc	Universitatea Sapiența P.L. Miercurea Ciuc /Cămin studențesc	P-ța Libertății, nr. 1	1088	272	100
			Ciceu	55	Ciceu	Căminul cultural Ciceu	Str.Ujfalu, nr. 651	220	55	0
			Ditrău	100	Ditrău	Sala de sport	Str. Libertății nr. 4A	240	60	0
						Căminul cultural "Korosi Csoma Sandor"	Str. Libertății nr.18	160	40	250
			Mădăraș	75	Mădăraș	Căminul cultural Mădăraș	Str. Principală, nr. 82	240	60	60
						Școala Generală Mădăraș	Str. Principală, nr. 64	200	50	50
			Suseni, sat Valea Strâmbă	12	Valea Strâmbă	Căminul cultural Valea Strâmbă	str. Principală nr.108 Valea Strâmbă	400	100	0
			Cozmeni, Sat Lăzărești	93	Lăzărești	Cămin Cultural Lăzărești	Str. Principală, nr. 248	400	100	100
			Corund, zona DN13A	50	Corund	Cămin Cultural Corund	str. Principală nr.114	200	50	0

Nr. Ct		Judet		Tipul de risc identificat		Localitatea din care se evacueaza		Numarul de persoane evacuate		Localitatea in care se evacueaza		Denumire/tip		Adresa		Suprafata utila (mp)		Capacitate de cazare (nr. persoane)		Capacitate de intrare (nr. porti)	
10		HR		Accident rutier in care sunt implicate substante periculoase pe cai de transport		Lupeni, sat Lupeni		172		Lupeni		Sala de sport		Lupeni, str. Csere		800		200		0	
						Lupeni, sat Bisericani		20		Bisericani		Școala generala Bisericani		Bisericani, str. Principala		80		20		0	
						Mugeni, Sat Dejufu		127		Dejufu		Cămin cultural Dejufu		Sat Dejufu, nr. 51		80		20		100	
						Mugeni, Sat Mugeni		97		Mugeni		Hausdorf Steep SRL		Sat Mugeni, nr. 229		80		20		100	
						Porumbeni Mari		235		Porumbeni Mari, sat Porumbeni Mari		Cămin cultural Porumbeni Mari		Str Porumbeni Mari nr.244		600		150		100	
						Ditrău		60		Ditrău		Sala de sport		Str. Libertății nr. 4A		240		60		0	
						Toplița		45		Toplița		BRADUL S.R.L./Hotel "Muresul"		Str. Libertății, nr. 6		200		50		150	
11				Accident tehnologic la Detroit City																	
12				Accident tehnologic la SC AQUA CALIMANI Toplița																	

BVACUARE

Spațiu de intrare/cazare

Nr. Crt	Județ	Tipul de risc identificat	Localitatea din care se evacuează	Numărul de persoane evacuate	Localitatea în care se evacuează	EVACUARE				
						Spațiu de primire/cazare				
						Denumire/tip	Adresă	Suprafața utilă (mp)	Capacitate de cazare (nr. persoane)	Capacitate de hrănire (nr. porții)
13	HR	Accident tehnologic la S.C Harviz S.A Punct de lucru Sândominic	Sândominic zona Falavege	200	Sândominic	Căminul cultural Sândominic	Str. Principală, nr. 527	240	60	60
						Tabără de sinistrați	Zona Dealul Garaos	320	80	80
						Sala de Sport	Str. Principală	40	10	10
14		Accident tehnologic la S.C Harviz S.A Punct de lucru Frumoasa	Frumoasa	1400	Frumoasa	Căminul cultural Frumoasa	Str. Bisericii, nr. 212	680	170	500
						Școala Generală "Nyro Jozsef"	Str. Ghimeșului, nr. 48	1200	300	0
						Sala de Sport Frumoasa	Str. Bisericii, nr. 212	320	80	200
15		Accident tehnologic la SPAAC Ciurmani	Ciurmani	1	Ciurmani	Căminul cultural Ciurmani	Str. Ciurmani nr.209	240	60	0
16	Incendiu de pădure	Lelliceni, Sat Hosasău	10	Misentea	Sala de sport Misentea	Sat Misentea, nr. 168 A	600	150	150	
		Lelliceni, Sat Hosasău	2	Misentea	Sala de sport Misentea	Sat Misentea, nr. 168 A	600	150	150	
17	Furtuni	Lelliceni, sat Misentea	112	Misentea	Sala de sport Misentea	Sat Misentea, nr. 168 A	600	150	150	

Nr. Crt	18	Judet	HR	Cutremur	Tipul de risc	Localitatea din care se evacuează	Numărul de persoane evacuate	Localitatea în care se evacuează	Denumire/tip	Adresa	Suprafața utilă (mp)	Capacitate de cazare (nr. persoane)	Capacitate de întreținere (nr. porții)
					identificat	se evacuează	persoane evacuate	care se evacuează					
					Mugeni, Sat Lutiza	Lutiza	92	Cămin cultural Lutiza	Sat Lutiza, nr. 194		120	30	200
					Mugeni, Sat Dejupa	Dejupa	91	Cămin cultural Dejupa	Sat Dejupa, nr. 51		80	20	100
					Mugeni, Sat Beta	Beta	63	Cămin cultural Beta	Sat Beta, nr. 69/A		80	20	150
					Mugeni, Sat Mădgeni	Mădgeni	66	Cămin cultural Mădgeni	Sat Mădgeni, nr. 10		60	15	50
					Mugeni, Sat Mugeni	Mugeni	66	Cămin cultural Mugeni	Sat Mugeni, nr. 308		120	30	200
					Mugeni, Sat Alunș	Alunș	42	Cămin cultural Alunș	Sat Alunș, nr. 78		80	20	100
					Mugeni, Sat Dobești	Dobești	89	Cămin cultural Dobești	Sat Dobești, nr. 69		120	30	200
					Sănmartin, Sat Ciucani	Sănmartin	60	Sediul administrativ al primăriei	Sr. Principala, nr. 40		240	60	0
					Sănmartin, Sat Ciucani	Sănmartin	100	Biserica Romano-Catolică Sănmartin	Sr. Principala, F.N.		400	100	320
					Sănmartin, Sat Ciucani	Sănmartin	110	Baza Sportivă Sănmartin	Sr. Principala, F.N.		440	110	60
					Sănmartin	Sănmartin	320	Lăceni Tehnologice "Tivai Nagy Imre" Sănmartin	Sr. Principala, nr. 39		1280	320	60

EVACUARE
Sălmănu de întreținere/cazare

Nr. Crt	Județ	Tipul de risc identificat	Localitatea din care se evacuează	Numărul de persoane evacuate	Localitatea în care se evacuează	EVACUARE				
						Spațiu de primire/cazare				
						Denumire/tip	Adresă	Suprafața utilă (mp)	Capacitate de cazare (nr. persoane)	Capacitate de hrănire (nr. porții)
18	HR	Cutremur	Siculeni	7	Siculeni	Primăria Siculeni	Siculeni nr 106	120	30	0
			Tomești	300	Tomești	Școala Gimnazială "Bálint Vilmos" Tomești	Str. Principală, nr. 668	200	50	50
						Căminul cultural Tomești	Tomești, F.N.	800	200	200
						Sala de sport	Tomești, F.N.	200	50	50
			Vlăhița	120	Vlăhița	Casa de Cultură "Gabor Aron"	Str. Republicii, nr.24	400	100	200
			Voșlăbeni	81	Izvoru Mureșului	Complexul Sportiv Național Izvoru Mureșului	Str. Principală, nr. 1	400	100	20



SITUAȚIA
 MIJLOACELOR DE AVERTIZARE ȘI ALARMARE LA NIVELUL JUDEȚULUI HARGHITA

Nr. Crt	Județ	Localitate	Amplasare echipament (str. nr. etc.)	Tip echipament			Proprietar		Acționare		Loc de acționare	Operativitate		Suprafața teoretică intravilană acoperită cu semnale de alarmare (%)
				Sirenă electrică	Sirenă electronică	Putere	Administrație publică	Operator economic sursă risc, instituții publice etc.	Centralizat	Necentralizat		Operativ	Neoperativ	
1	HR	Atid, sat Atid	Clădirea primăriei str. Principală nr. 469 Atid	0	1	480 W	Primăria Atid		0	1	Local	1	0	100.00%
2	HR	Atid, sat Crișeni	Căminul cultural, str. Principală nr.287 Crișeni	0	1	480 W	Primăria Atid		0	1	Local	1	0	
3	HR	Atid, sat Șiclod	Căminul cultural, str. Principală nr.256 Șiclod	0	1	480 W	Primăria Atid		0	1	Local	1	0	
4	HR	Atid, sat Cușmed	Căminul cultural, str. Principală nr.34 Cușmed	0	1	480 W	Primăria Atid		0	1	Local	1	0	
5	HR	Atid, sat Inlăceni	str.Principală nr 48, Inlăceni	0	1	480 W	Primăria Atid		0	1	Local	1	0	
6	HR	Avrămești	Clădirea primăriei str. Principală nr. 126	1	0	5,5 kw	Primăria Avrămești		0	1	Local	1	0	58.29%
7	HR	Băile Tușnad	Clădirea Primăriei vechi Băile Tușnad, Str. Oltului, nr.45	1	0	5,5 Kw	Primăria Băile Tușnad		0	1	Local	1	0	33.93%
8	HR	Bălan	Str.Minei, nr.2	1	0	3 Kw	Primăria Bălan		0	1	Local	1	0	100.00%
9	HR	Bălan	Str. Florilor, Bloc locuințe nr.48	1	0	5,5 Kw	Primăria Bălan		0	1	Local	1	0	

NESECRET

Nr. Crt	Județ	Localitate	Amplasare echipament (str. nr. etc)	Tip echipament			Proprietar		Acționare		Loc de acționare	Operativitate		Suprafața teoretică intravilană acoperită cu semnale de alarmare (%)
				Sirenă electrică	Sirenă electronică	Putere	Administrație publică	Operator economic surăvior, instituții publice etc.	Contractat	Necentralizat		Operativ	Neoperativ	
10	HR	Bălan	Str. Florilor, nr. 14	1	0	5,5 Kw	Primăria Bălan		0	1	Local	1	0	
11	HR	Bălan	Barajul Mesteacănului, Bălan, str. Oltului	1	0	3 Kw		SGA Harghita	0	1	Local	1	0	
12	HR	Bilbor	Clădirea Primăriei Bilbor, Str. Principală, nr.120	1	0	5,5 Kw	Primăria Bilbor		0	1	Local	1	0	30.49%
13	HR	Borsec	Str. Carpați, nr.6/A	0	1	600 Kw	Primăria Borsec		1	0	Sediul primăriei Borsec, ISUJ Harghita	1	0	100.00%
14	HR	Borsec	Str. Carpați, nr. 46, incinta fabricii	1	0	2,8 Kw		SC ROMAQUA GROUP SA	0	1	Local	1	0	
15	HR	Brădești	Clădirea Primăriei Brădești, Str. Petofi Sandor, nr. 14	1	0	5,5 Kw	Primăria Brădești		0	1	Local	1	0	99.01%
16	HR	Căpâlnița	Căpâlnița, str. Principală, nr.352, pe Remiza S.V.S.U.	1	0	3 Kw	Primăria Căpâlnița		0	1	Local	1	0	100.00%
17	HR	Cârța	Grădinița Cârța, str. Principală, nr.238	1	0	5,5 Kw	Primăria Cârța		0	1	Local	1	0	72.62%
18	HR	Ciceu	Clădirea Primăriei Ciceu, str.Principală, nr. 651	1	0	3 Kw	Primăria Ciceu		0	1	Local	1	0	40.30%
19	HR	Ciucșangeorgiu	Ciucșangeorgiu, Str. Principală, nr.130, Clădirea primăriei	1	0	5,5 Kw	Primăria Ciucșangeorgiu		0	1	Local	1	0	33.73%
20	HR	Ciumani	Căminul Cultural Ciumani, P.ța Borsos Miklos, nr.208	1	0	5,5 Kw	Primăria Ciumani		0	1	Local	1	0	41.44%
21	HR	Corbu	Clădirea Primăriei Corbu, sediul G.I 3 Corbu str. Principală, nr.149	1	0	5,5 Kw	Primăria Corbu		0	1	Local	1	0	44.78%

NESECRET

Nr. Crt	Județ	Localitate	Amplasare echipament (str. nr. etc)	Tip echipament			Proprietar		Acționare		Loc de acționare	Operativitate		Suprafața teoretică intravilană acoperită cu semnale de alarmare (%)
				Sirenă electrică	Sirenă electronică	Putere	Administrație publică	Operator economic sursă risc, instituții publice etc.	Centralizat	Necentralizat		Operativ	Neoperativ	
22	HR	Corund	Clădirea Primăriei Corund, str. Principală, nr.96	1	0	5,5 Kw	Primăria Corund		0	1	Local	1	0	34.19%
23	HR	Com. Cozmeni, Sat Cozmeni	Clădirea Primăriei Cozmeni, Sat Cozmeni, nr.200	0	1	480W	Primăria Cozmeni		0	1	Local	1	0	100.00%
24	HR	Com. Cozmeni, Sat Lăzărcești	Sat Lăzărcești, str. Principală, nr.4	0	1	240W	Primăria Cozmeni		0	1	Local	1	0	
25	HR	Cristuru Secuiesc	Cristuru Secuiesc, P-ja. Libertății, nr.27 (sediul primăriei)	1	0	3 Kw	Primăria Cristuru Secuiesc		0	1	Local	1	0	30.58%
26	HR	Cristuru Secuiesc	Cristuru Secuiesc, Str. Timafalvi, nr.111 (sediul OSSA Cristuru Secuiesc)	1	0	5,5 Kw		S.C OSSA Cristuru Secuiesc	0	1	Local	0	1	
27	HR	Cristuru Secuiesc	Cristuru Secuiesc, Str.Kossuth Lajos nr 2(sediul S.C. Străduința Cristuru Secuiesc)	1	0	5,5 Kw		S.C Străduința Cristuru Secuiesc	0	1	Local	0	1	
28	HR	Cristuru Secuiesc	Cristuru Secuiesc, str. Betești nr.52	1	0	5,5 Kw		Compania AQUASERV S.A Cristuru Secuiesc	0	1	Local	1	0	
29	HR	Cristuru Secuiesc	Cristuru Secuiesc, Str. Orban Balaza, nr.5 (sediul Coop. Târnavă)	1	0	5,5 Kw		Cooperativa Târnavă	0	1	Local	1	0	
30	HR	Dârjiu	Clădirea Primăriei Dârjiu, Str. Principală, nr.26	0	1	600W	Primăria Dârjiu		1	0	Sediul primăriei Dârjiu, ISUJ Harghita	1	0	100.00%

NESECRET

Nr. Crt	Județ	Localitate	Amplasare echipament (str. nr. etc)	Tip echipament			Proprietar		Acționare		Loc de acționare	Operativitate		Suprafața teoretică intravilană acoperită cu semnale de alarmare (%)
				Sirenă electrică	Sirenă electronică	Putere	Administrație publică	Operator economic sursă risc, instituții publice etc.	Centralizat	Ne-centralizat		Operativ	Neoperativ	
31	HR	Dănești	Clădirea Primăriei Dănești, str.Principala, nr. 781	1	0	5,5 Kw	Primăria Dănești		0	1	Local	1	0	91.41%
32	HR	Dealul	Clădirea Primăriei Dealul, str.Principala, nr. 601	1	0	5,5 Kw	Primăria Dealul		0	1	Local	1	0	40.00%
33	HR	Ditrău	Clădirea Primăriei Ditrău, str.Libertății, nr. 9	1	0	5,5 Kw	Primăria Ditrău		0	1	Local	1	0	29.41%
34	HR	Feliceeni	Clădirea Primăriei Feliceeni, str.Principala, nr.208	1	0	5,5 Kw	Primăria Feliceeni		0	1	Local	1	0	42.10%
35	HR	Frumoasa	Clădirea Primăriei Frumoasa(anează), str.Mihăileni,nr.7	1	0	5,5 Kw	Primăria Frumoasa		0	1	Local	1	0	100.00%
36	HR	Frumoasa	Acumularea hidrotehnică Frumoasa	1	0	3,5 Kw		SGA Harghita	0	1	Local	1	0	
37	HR	Frumoasa	Acumularea hidrotehnică Frumoasa	0	1	600 W		SGA Harghita	0	1	Local	0	1	
38	HR	Gălbățuș	Clădirea Primăriei Gălbățuș, str.Centru, nr.1	1	0	5,5 Kw	Primăria Gălbățuș		0	1	Local	1	0	47.07%
39	HR	Gheorgheni	Strada Kosuth Lajos nr.185, Sediul RENEL	1	0	5,5 Kw	Primăria Gheorgheni		1	0	Birou Protecție Civilă, Str. Carpați, nr.1, Gheorgheni, ISUJ Harghita	1	0	59.04%
40	HR	Gheorgheni	Clădire Abraziv S.R.L., Str. Gării, nr. 4	1	0	3 Kw	Primăria Gheorgheni		1	0	Birou Protecție Civilă, Str. Carpați, nr.1, Gheorgheni, ISUJ Harghita	1	0	
41	HR	Gheorgheni	Str. Gării, nr.11, Autostrada	1	0	5,5 Kw	Primăria Gheorgheni		0	1	Local	1	0	

NESECRET

Nr. Crt	Județ	Localitate	Amplasare echipament (str. nr. etc)	Tip echipament			Proprietar		Acționare		Loc de acționare	Operativitate		Suprafața teoretică intravilană acoperită cu semnale de alarmare (%)
				Sirenă electrică	Sirenă electronică	Putere	Administrație publică	Operator economic sursă risc, instituții publice etc.	Centralizat	Necentralizat		Operativ	Neoperativ	
42	HR	Gheorgheni	Patinoar, str. Stadion	1	0	120 dB kw	Primăria Gheorgheni		0	1	Local	1	0	
43	HR	Gheorgheni	Școală, str. Stejarului, nr.48	1	0	5,5 Kw	Primăria Gheorgheni		0	1	Local	1	0	
44	HR	Gheorgheni	Imobil, str. Ciobotului, nr.4	1	0	3 Kw	Primăria Gheorgheni		1	0	Birou Protecție Civilă, Str. Carpați, nr.1, Gheorgheni, ISUJ Harghita	1	0	
45	HR	Gheorgheni	BLD1-D2, Bld. Lacul Roșu	1	0	3 Kw	Primăria Gheorgheni		1	0	Birou Protecție Civilă, Str. Carpați, nr.1, Gheorgheni, ISUJ Harghita	1	0	
46	HR	Gheorgheni	Str. Carpați, nr.8	1	0	3 Kw	Primăria Gheorgheni		1	0	Birou Protecție Civilă, Str. Carpați, nr.1, Gheorgheni, ISUJ Harghita	1	0	
47	HR	Gheorgheni	Complex Comercial, P-ța Libertății, nr.18	1	0	3 Kw	Primăria Gheorgheni		1	0	Birou Protecție Civilă, Str. Carpați, nr.1, Gheorgheni, ISUJ Harghita	1	0	
48	HR	Gheorgheni	Str. Gabor Aron, nr.34	1	0	3 Kw	Primăria Gheorgheni		1	0	Birou Protecție Civilă, Str. Carpați, nr.1, Gheorgheni, ISUJ Harghita	1	0	
49	HR	Gheorgheni	S.C. Progresul Gheorgheni, Str. Rozelor, nr.31	1	0	3 Kw	Primăria Gheorgheni		1	0	Birou Protecție Civilă, Str. Carpați, nr.1, Gheorgheni, ISUJ Harghita	1	0	
50	HR	Gheorgheni	Cartierul Florilor, BL18	1	0	5,5 Kw	Primăria Gheorgheni		0	1	Local	1	0	
51	HR	Gheorgheni	Cartierul Florilor, BL43, Scara G	1	0	3 Kw	Primăria Gheorgheni		1	0	Birou Protecție Civilă, Str. Carpați, nr.1, Gheorgheni, ISUJ Harghita	1	0	

NESECRET

Nr. Crt	Județ	Localitate	Amplasare echipament (str. nr. etc)	Tip echipament			Proprietar		Acționare		Loc de acționare	Operativitate		Suprafața teoretică intravilană acoperită cu semnale de alarmare (%)
				Sirenă electrică	Sirenă electronică	Putere	Administrație publică	Operator economic sursă risc, instituții publice etc.	Centralizat	Necentralizat		Operativ	Neoperativ	
52	HR	Gheorgheni	Cartierul Florilor, Bl.51,scara C	1	0	3 Kw	Primăria Gheorgheni		1	0	Birou Protecție Civilă, Str. Carpați, nr.1, Gheorgheni, ISUJ Harghita	1	0	
53	HR	Gheorgheni	Centrala termică, Cartier Bucin	1	0	3 Kw	Primăria Gheorgheni		0	1	Local	1	0	
54	HR	Gheorgheni	B-dul Lacu Rosu nr 3-5, Liceul Salamon Erno	1	0	0.37 kw	Primăria Gheorgheni		0	1	Local	1	0	
55	HR	Gheorgheni	Post Transformare, Cartier Bucin	1	0	3 Kw	Primăria Gheorgheni		1	0	Birou Protecție Civilă, Str. Carpați, nr.1, Gheorgheni, ISUJ Harghita	1	0	
56	HR	Gheorgheni	Sediul S.C. TOHAN S.A., str. Pompierilor	1	0	5,5 Kw		SC TOHAN SA	0	1	Local	1	0	
57	HR	Joseni	Clădirea Grădiniței Joseni, Piața Istvan Paj nr.666	1	0	5,5 Kw	Primăria Joseni		0	1	Local	1	0	24.69%
58	HR	Lăzarea	Bloc de locuințe , Str. Principală, nr.1192	0	1	600W	Primăria Lăzarea		1	0	Sediul primăriei Lăzarea, ISUJ Harghita	1	0	99.58%
59	HR	Lelicești	Clădirea Primăriei Lelicești, Str. Principală, nr.10	1	0	3 Kw	Primăria Lelicești		0	1	Local	1	0	32.29%
60	HR	Lueta	Clădirea Primăriei Lueta, Str. Principală, nr.397	0	1	500 W	Primăria Lueta		0	1	Local	1	0	100.00%
61	HR	Luca de Jos	Clădirea Primăriei Luca de Jos, Sat Luca de Jos Str. Principală, nr.617	1	0	5,5 Kw	Primăria Luca de Jos		0	1	Local	1	0	13.33%
62	HR	Luca de Sus	Complex comercial Str. Principală, nr.534	1	0	5,5 Kw	Primăria Luca de Sus		0	1	Local	1	0	30.77%
63	HR	Lupeni	Clădirea Primăriei Lupeni, Sat Lupeni Str. Principală, nr.565	1	0	5,5 Kw	Primăria Lupeni		0	1	Local	1	0	32.79%

NESECRET

Nr. Crt	Județ	Localitate	Amplasare echipament (str. nr. etc)	Tip echipament			Proprietar		Acționare		Loc de acționare	Operativitate		Suprafața teoretică intravilană acoperită cu semnale de alarmare (%)
				Sirenă electrică	Sirenă electronică	Putere	Administrație publică	Operator economic surse risc, instituții publice etc.	Centralizat	Necentralizat		Operativ	Neoperativ	
64	HR	Mădăraș	Clădirea Primăriei Mădăraș, Sat Mădăraș Str. Principală, nr.193	1	0	3 Kw	Primăria Mădăraș		0	1	Local	0	1	66.47%
65	HR	Mărtiniș	Clădirea Primăriei Mărtiniș, Sat Mărtiniș Str. Principală, nr.258	1	0	4,5 Kw	Primăria Mărtiniș		0	1	Local	1	0	44.44%
66	HR	Merești	Clădirea Primăriei Merești, Sat Merești Str. Principală, nr.144	1	0	5,5 Kw	Primăria Merești		0	1	Local	1	0	100.00%
67	HR	Miercurea Ciuc	Str. Tudor Vladimirescu, nr.21	1	0	5,5 Kw	Primăria Municipiului Miercurea Ciuc		1	0	Punct de Comandă Municipal, Str. Alecea Copiilor, nr.2, ISUJ Harghita	1	0	100.00%
68	HR	Miercurea Ciuc	Str. Szasz Endre, nr.7	1	0	5,5 Kw	Primăria Municipiului Miercurea Ciuc		1	0	Punct de Comandă Municipal, Str. Alecea Copiilor, nr.2, ISUJ Harghita	1	0	
69	HR	Miercurea Ciuc	Colegiul Național "Octavian Goga", Str. Tudor Vladimirescu, nr.40	1	0	3 Kw	Primăria Municipiului Miercurea Ciuc		0	1	Local	1	0	
70	HR	Miercurea Ciuc	Spitalul Județean Harghita, Str. Dr. Dencs Laszlo, nr.2	0	1	1200W	Primăria Municipiului Miercurea Ciuc		1	0	Punct de Comandă Municipal, Str. Alecea Copiilor, nr.2, ISUJ Harghita	1	0	
71	HR	Miercurea Ciuc	Bloc locuințe, B-dul Frăției, Bloc nr. 26	1	0	5,5 Kw	Primăria Municipiului Miercurea Ciuc		1	0	Punct de Comandă Municipal, Str. Alecea Copiilor, nr.2, ISUJ Harghita	1	0	

NESECRET

Nr. Crt	Județ	Localitate	Amplasare echipament (str. nr. etc)	Tip echipament			Proprietar		Acționare		Loc de acționare	Operativitate		Suprafața teoretică intravilană acoperită cu semnale de alarmare (%)
				Sirenă electrică	Sirenă electronică	Putere	Administrație publică	Operator economic surse, instituții publice etc.	Centralizat	Necentralizat		Operativ	Neoperativ	
72	HR	Miercurea Ciuc	Clădirea S.C. Confecția S.A., Str. Leliceni, nr.39	1	0	5,5 Kw		Confecția SA	1	0	Punct de Comandă Municipal, Str. Aleea Copiilor, nr.2, ISUJ Harghita	0	1	
73	HR	Miercurea Ciuc	Bloc locuințe, Str. Kossuth Lajos, Bloc nr. 36	1	0	5,5 Kw	Primăria Municipiului Miercurea Ciuc		0	1	Local	0	1	
74	HR	Miercurea Ciuc	Str. Iancu de Hunedoara, nr.31	1	0	3 Kw	Primăria Municipiului Miercurea Ciuc		1	0	Punct de Comandă Municipal, Str. Aleea Copiilor, nr.2, ISUJ Harghita	1	0	
75	HR	Miercurea Ciuc	Bloc locuințe, Str. Culmei, Bl. nr.17	1	0	5,5 Kw	Primăria Municipiului Miercurea Ciuc		0	1	Local	0	1	
76	HR	Miercurea Ciuc	Strada Toplița nr.22, Liceul Economic Johannesz Kajoni	1	0	5,5 Kw	Primăria Municipiului Miercurea Ciuc		1	0	Punct de Comandă Municipal, Str. Aleea Copiilor, nr.2, ISUJ Harghita	1	0	
77	HR	Miercurea Ciuc	Strada Toplița nr.95	1	0	5,5 Kw	Primăria Municipiului Miercurea Ciuc		0	1	Local	1	0	
78	HR	Miercurea Ciuc	Casa de Cultură, Str. Szek, nr.105	1	0	5,5 Kw	Primăria Municipiului Miercurea Ciuc		1	0	Punct de Comandă Municipal, Str. Aleea Copiilor, nr.2, ISUJ Harghita	1	0	
79	HR	Miercurea Ciuc	Strada Borviz nr.2, ISUJ Localitatea 2	1	0	3 Kw	Primăria Municipiului Miercurea Ciuc		1	0	Punct de Comandă Municipal, Str. Aleea Copiilor, nr.2, ISUJ Harghita	1	0	

Nr. Crt	Județ	Localitate	Amplasare echipament (str. nr. etc)	Tip echipament			Proprietar		Acționare		Loc de acționare	Operativitate		Suprafața teoretică intravilană acoperită cu semnale de alarmare (%)
				Sirenă electrică	Sirenă electronică	Putere	Administrație publică	Operator economic surărisic, instituții publice etc.	Centralizat	Necentralizat		Operativ	Neoperativ	
80	HR	Miercurea Ciuc	Bloc locuințe, Str. Majlath Gosztav, Bloc nr. 4	0	1	1200 W	Primăria Municipiului Miercurea Ciuc		1	0	Punct de Comandă Municipal, Str. Alcea Copiilor, nr.2, ISUJ Harghita	1	0	
81	HR	Miercurea Ciuc	Bloc locuințe, Str. Kossuth Lajos, Bloc nr. 46	1	0	5,5 Kw	Primăria Municipiului Miercurea Ciuc		1	0	Local	1	0	
82	HR	Miercurea Ciuc	Clădirea Gara CFR Str. Brașovului, nr.11	1	0	3 Kw	Primăria Municipiului Miercurea Ciuc		0	1	Local	0	1	
83	HR	Miercurea Ciuc	Centrala Termică, Cartierul Patinoarului	1	0	3 Kw	Primăria Municipiului Miercurea Ciuc		0	1	Local	1	0	
84	HR	Miercurea Ciuc	Str. Harghita, nr.11	1	0	3 Kw	Primăria Municipiului Miercurea Ciuc		1	0	Punct de Comandă Municipal, Str. Alcea Copiilor, nr.2, ISUJ Harghita	1	0	
85	HR	Miercurea Ciuc	Clădirea Direcției Vămile Harghita, Str. Harghita, nr.98	1	0	5,5 Kw	Primăria Municipiului Miercurea Ciuc		0	1	Local	1	0	
86	HR	Miercurea Ciuc	SC HEINEKEN ROMÂNIA SA, str. Harghita nr. 100	0	1	600 W		SC HEINEKEN ROMÂNIA SA	0	1	Local	1	0	
87	HR	Miercurea Ciuc	SC HEINEKEN ROMÂNIA SA, str. Harghita nr. 100	0	1	600 W		SC HEINEKEN ROMÂNIA SA	1	0	Punct de Comandă Municipal, Str. Alcea Copiilor, nr.2, ISUJ Harghita	1	0	
88	HR	Miercurea Ciuc	Clădirea Primăriei Miercurea Ciuc, P-ța Cetății, nr.1	1	0	5,5 Kw	Primăria Municipiului Miercurea Ciuc		0	1	Local	1	0	

NESECRET

Nr. Crt	Județ	Localitate	Amplasare echipament (str. nr. etc)	Tip echipament			Proprietar		Acționare		Loc de acționare	Operativitate		Suprafața teoretică intravilană acoperită cu semnale de alarmare (%)
				Sirenă electrică	Sirenă electronică	Putere	Administrație publică	Operator economic sursă risc, instituții publice etc.	Centralizat	Necentralizat		Operativ	Neoperativ	
89	HR	Miercurea Ciuc	Hala Pieței Agro-Alimentare, Str. Pieței, nr.4	1	0	0,37 Kw	Primăria Municipiului Miercurea Ciuc		0	1	Local	1	0	
90	HR	Miercurea Ciuc	Str Leliceani nr 49	1	0	3 KW		Lactate S.A	0	1	Local	1	0	
91	HR	Miercurea Ciuc	Magazin Tulipan, Strada Petofi Sandor nr.18	1	0	0,37 Kw		Magazinul Tulipan	0	1	Local	1	0	
92	HR	Mihăileni	Căminul Cultural Mihăileni, Str. Principală, nr.221	1	0	5,5 Kw	Primăria Mihăileni		0	1	Local	1	0	33.90%
93	HR	Mugeni	Clădirea Primăriei Mugeni, Sat Mugeni, str.Principală, nr.150	1	0	5,5 Kw	Primăria Mugeni		0	1	Local	1	0	60.61%
94	HR	Ocland	Clădirea Primăriei Ocland, Sat Ocland, str.Principală, nr.174	0	1	120 W	Primăria Ocland		0	1	Local	1	0	100.00%
95	HR	Odorheiu Secuiesc	Coop.Încălțăminte, Str. Budvar nr.35	1	0	5,5 Kw	Primăria Odorheiu Secuiesc		1	0	Centrala de alarmare din sediul primăriei, ISUJ Harghita	1	0	100.00%
96	HR	Odorheiu Secuiesc	S.C. Ikos Conf SA, Str. Rakoczi Ferenc nr.40	1	0	5,5 Kw	Primăria Odorheiu Secuiesc		1	0	Centrala de alarmare din sediul primăriei, ISUJ Harghita	1	0	
97	HR	Odorheiu Secuiesc	Centru Județean Cultural Harghita, Str. 1 Decembrie 1918, nr	1	0	5,5 Kw	Primăria Odorheiu Secuiesc		1	0	Centrala de alarmare din sediul primăriei, ISUJ Harghita	1	0	

NESECRET

Nr. Crt	Județ	Localitate	Amplasare echipament (str. nr. etc)	Tip echipament			Proprietar		Acționare		Loc de acționare	Operativitate		Suprafața teoretică intravilană acoperită cu semnale de alarmare (%)
				Sirenă electrică	Sirenă electronică	Putere	Administrație publică	Operator economic sursă risc, instituții publice etc.	Centralizat	Ne-centralizat		Operativ	Neoperativ	
98	HR	Odorheiu Secuiesc	Sediul Primăriei Municipiului Odorheiu Secuiesc, Str. Piața Primăriei, nr. 5	0	1	1200 W	Primăria Odorheiu Secuiesc		1	0	Centrala de alarmare din sediul primăriei, ISUJ Harghita	1	0	
99	HR	Odorheiu Secuiesc	Bloc locuințe, Str. Tomcsa Sandor, nr 6	1	0	5,5 Kw	Primăria Odorheiu Secuiesc		1	0	Centrala de alarmare din sediul primăriei, ISUJ Harghita	1	0	
100	HR	Odorheiu Secuiesc	S.C. Harnopan S.A., Str. Ion Creangă, nr. 5	1	0	5,5 Kw	Primăria Odorheiu Secuiesc		1	0	Centrala de alarmare din sediul primăriei, ISUJ Harghita	1	0	
101	HR	Odorheiu Secuiesc	Septimia Wellness-Spa Hotel, Str. Orban Balasz, nr. 106	1	0	5,5 Kw	Primăria Odorheiu Secuiesc		1	0	Centrala de alarmare din sediul primăriei, ISUJ Harghita	1	0	
102	HR	Odorheiu Secuiesc	S.C. Orhideca S.R.L., Str. Orban Balasz, nr.154	1	0	5,5 Kw	Primăria Odorheiu Secuiesc		1	0	Centrala de alarmare din sediul primăriei, ISUJ Harghita	1	0	
103	HR	Odorheiu Secuiesc	Clădire Autogară, str. Târgului, nr.10	1	0	3 Kw	Primăria Odorheiu Secuiesc		1	0	Centrala de alarmare din sediul primăriei, ISUJ Harghita	1	0	
104	HR	Odorheiu Secuiesc	Spitalul Municipal, Str. Bethlen Gabor, nr.72	1	0	5,5 Kw	Primăria Odorheiu Secuiesc		1	0	Centrala de alarmare din sediul primăriei, ISUJ Harghita	1	0	
105	HR	Odorheiu Secuiesc	Str. Nicolae Bălcescu, nr.2	1	0	5,5 Kw	Primăria Odorheiu Secuiesc		1	0	Centrala de alarmare din sediul primăriei, ISUJ Harghita	1	0	
106	HR	Odorheiu Secuiesc	S.C. Microbit S.R.L., Str. Beclean, nr.21	1	0	5,5 Kw	Primăria Odorheiu Secuiesc		1	0	Centrala de alarmare din sediul primăriei, ISUJ Harghita	1	0	

NESECRET

Nr. Crt	Județ	Localitate	Amplasare echipament (str. nr. etc)	Tip echipament			Proprietar		Acționare		Loc de acționare	Operativitate		Suprafața teoretică intravilană acoperită cu semnale de alarmare (%)
				Siretă electrică	Siretă electronică	Putere	Administrație publică	Operator economic surărise, instituții publice etc.	Centralizat	Necentralizat		Operativ	Neoperativ	
107	HR	Odorheiu Secuiesc	S.C. Miltrade S.R.L., Str. Beclean, nr.222	1	0	5,5 Kw	Primăria Odorheiu Secuiesc		1	0	Centrala de alarmare din sediul primăriei, ISUJ Hărăbina	1	0	
108	HR	Odorheiu Secuiesc	Bloc locuințe, Str. Pantofarilor, nr.4	1	0	5,5 Kw	Primăria Odorheiu Secuiesc		1	0	Centrala de alarmare din sediul primăriei, ISUJ Hărăbina	1	0	
109	HR	Odorheiu Secuiesc	Bloc locuințe, Str. Intrarea Tincretului, nr. 2	1	0	5,5 Kw	Primăria Odorheiu Secuiesc		1	0	Centrala de alarmare din sediul primăriei, ISUJ Hărăbina	1	0	
110	HR	Odorheiu Secuiesc	Bloc locuințe, Str. Intrarea Morun, nr. 2	1	0	5,5 Kw	Primăria Odorheiu Secuiesc		1	0	Centrala de alarmare din sediul primăriei, ISUJ Hărăbina	1	0	
111	HR	Odorheiu Secuiesc	Bloc locuințe, B-dul Independenței, nr. 9	1	0	5,5 Kw	Primăria Odorheiu Secuiesc		1	0	Centrala de alarmare din sediul primăriei, ISUJ Hărăbina	1	0	
112	HR	Odorheiu Secuiesc	Bloc locuințe, B-dul Independenței, nr. 20	1	0	5,5 Kw	Primăria Odorheiu Secuiesc		1	0	Centrala de alarmare din sediul primăriei, ISUJ Hărăbina	1	0	
113	HR	Odorheiu Secuiesc	Clădirea Liceului Maria Preda, str Stejarului nr.8A Odorheiu Secuiesc	1	0	5,5 kw	Primăria Odorheiu Secuiesc		1	0	Centrala de alarmare din sediul primăriei, ISUJ Hărăbina	1	0	
114	HR	Păuleni Ciuc	Clădirea Primăriei Păuleni Ciuc, Sat Păuleni Ciuc, str.Principala, nr.76	1	0	5,5 Kw	Primăria Păuleni Ciuc		0	1	Local	1	0	86.96%
115	HR	Praid	Clădirea Primăriei Praid, str.Principala, nr.394	1	0	5,5 Kw	Primăria Praid		0	1	Local	1	0	34.48%

NESECRET

Nr. Crt	Județ	Localitate	Amplasare echipament (str. nr. etc.)	Tip echipament			Proprietar		Acționare		Loc de acționare	Operativitate		Suprafața teoretică intravilană acoperită cu semnale de alarmare (%)
				Sireni electrici	Sirenă electronică	Putere	Administrație publică	Operator economic sursă risc, instituții publice etc.	Centralizat	Necentralizat		Operativ	Neoperativ	
116	HR	Com. Racu, Sat Racu	Clădirea Primăriei Racu, Sat Racu, str.Principală, nr.232	0	1	480 Kw	Primăria Racu		0	1	Local	1	0	100.00%
117	HR	Com. Racu, Sat Gârciu	Sat Gârciu, nr.168, Cămin Cultural Gârciu	0	1	480 W	Primăria Racu		0	1	Local	1	0	
118	HR	Remetea	P-ța Cserec Tibor nr.8, Căminul cultural	1	0	5,5 Kw	Primăria Remetea		0	1	Local	1	0	17.54%
119	HR	Satu Mare	Casa de cultură Satu Mare, nr.450	0	1	600 W	Primăria Satu Mare		1	0	Casa de cultură Satu Mare, ISUJ Harghita	1	0	100.00%
120	HR	Săcel	Clădirea Primăriei Săcel, str. Principală, nr.70	1	0	4 Kw	Primăria Săcel		0	1	Local	1	0	74.07%
121	HR	Sârnaș	Clădirea Primăriei Sârnaș, str. Principală, nr.657	1	0	5,5 Kw	Primăria Sârnaș		0	1	Local	1	0	30.30%
122	HR	Sâncrăieni	Căminul Cultural, Sat Sâncrăieni, nr. 160	1	0	5,5 Kw	Primăria Sâncrăieni		0	1	Local	1	0	74.07%
123	HR	Sândominic	Clădirea Primăriei Sândominic, str. Principală, nr.507	1	0	5,5 Kw	Primăria Sândominic		0	1	Local	1	0	40.00%
124	HR	Sânmartin	Clădirea Primăriei Sânmartin, str. Principală, nr.40	1	0	5,5 Kw	Primăria Sânmartin		0	1	Local	1	0	100.00%
125	HR	Sânmartin	Clădirea Remizei PSI	0	1	500 W	Primăria Sânmartin		0	1	Local	1	0	
126	HR	Sânsimion	Bloc locuințe, Sânsimion, str. Principală, nr. 209	1	0	5,5 Kw	Primăria Sânsimion		0	1	Local	1	0	58.82%

NESECRET

Nr. Crt	Județ	Localitate	Amplasare echipament (str. nr. etc.)	Tip echipament			Proprietar		Acționare		Loc de acționare	Operativitate		Suprafața teoretică intravilană acoperită cu semnale de alarmare (%)
				Sirenă electrică	Sirenă electronică	Putere	Administrație publică	Operator economic surăris, instituții publice etc.	Centralizat	Necentralizat		Operativ	Neoperativ	
127	HR	Com. Secuieni, Sat Secuieni	Curtea Primăriei Secuieni, Sat Secuieni str. Principală, nr.224	1	0	5,5 Kw	Primăria Secuieni		0	1	Local	1	0	100.00%
128	HR	Com. Secuieni, Sat Eliseni	Sat Eliseni, str. Principală nr 199	1	0	5,5 Kw	Primăria Secuieni		0	1	Local	1	0	
129	HR	Siculeni	Căminul Cultural, Sat Siculeni nr. 216	1	0	5,5 Kw	Căminul cultural		0	1	Local	1	0	95.24%
130	HR	Subcetate	Clădirea Primăriei Subcetate, str. Elie Cămpărașu, nr.16	1	0	5,5 Kw	Primăria Subcetate		0	1	Local	1	0	64.52%
131	HR	Suseni	Clădirea Centrului social, str. Principală, nr.1	1	0	5,5 Kw	Primăria Suseni		0	1	Local	1	0	21.28%
132	HR	Șimonești	Clădirea Primăriei Șimonești, str. Principală, nr.249	1	0	5,5 Kw	Primăria Șimonești		0	1	Local	1	0	29.85%
133	HR	Tomești	Clădirea Primăriei Tomești, Sat Tomești str. Principală, nr.682	0	1	600 W	Primăria Tomești		0	1	Local	1	0	100.00%
134	HR	Toplița	Clădirea Primăriei Toplița, Bd.-ul Nicolae Bălcescu, nr.14	0	1	600 W	Primăria Toplița		1	0	Centrala de alarmare din sediul primăriei, ISUI Harghita	1	0	51.51%
135	HR	Toplița	Clădirea S.C. AQUA CĂLIMANI S.A., Str. Dealului F.N.	1	0	3 Kw		SC AQUA CĂLIMANI SA	0	1	Local	1	0	
136	HR	Toplița	Clădire Gară CFR, Str. Gării, nr.13	1	0	3 Kw	Primăria Toplița		1	0	Centrala de alarmare din sediul primăriei, ISUI Harghita	1	0	

Nr. Crt	Județ	Localitate	Amplasare echipament (str. nr. etc.)	Tip echipament			Proprietar		Acționare		Loc de acționare	Operativitate		Suprafața teoretică intravilană acoperită cu semnale de alarmare (%)
				Sirenă electrică	Sirenă electronică	Putere	Administrație publică	Operator economic sursă risc, Instituții publice etc.	Centralizat	Necentralizat		Operativ	Neoperativ	
137	HR	Toplița	Colegiul Național Mihai Eminescu, Str. Ștefan cel Mare, nr.14	1	0	5,5 Kw	Primăria Toplița		1	0	Centrala de alarmare din sediul primăriei, ISUJ Harghita	1	0	
138	HR	Toplița	Imobil, Str.N. Bălcescu, nr.55-57	1	0	5,5 Kw	Primăria Toplița		1	0	Centrala de alarmare din sediul primăriei, ISUJ Harghita	1	0	
139	HR	Toplița	Grup Școlar O.C. Tăslăoanu, Str. Dealului, nr.9	1	0	5,5 Kw	Primăria Toplița		1	0	Centrala de alarmare din sediul primăriei, ISUJ Harghita	1	0	
140	HR	Toplița	Bloc de locuințe, Str. Victor Babeș, Bl. D	1	0	5,5 Kw	Primăria Toplița		1	0	Centrala de alarmare din sediul primăriei, ISUJ Harghita	1	0	
141	HR	Toplița	Clădirea U.M.T.C.F., Str. Avram Iancu	1	0	5,5 Kw	Primăria Toplița		1	0	Centrala de alarmare din sediul primăriei, ISUJ Harghita	1	0	
142	HR	Toplița	Clădirea Școlii Gen. Zencani, Str. Teiului, nr. 3	1	0	5,5 Kw	Primăria Toplița		1	0	Centrala de alarmare din sediul primăriei, ISUJ Harghita	1	0	
143	HR	Toplița	Clădirea S.C. Romtop S.A., Str. Ștefan cel Mare, nr. 80	1	0	3 Kw	Primăria Toplița		1	0	Centrala de alarmare din sediul primăriei, ISUJ Harghita	1	0	
144	HR	Tulgheș	Clădirea Primăriei Tulgheș, str. Principală, nr.40	1	0	5,5 Kw	Primăria Tulgheș		0	1	Local	1	0	28.99%
145	HR	Tusnad Sat	Clădirea Primăriei Com. Tușnad, nr.176	1	0	5,5 Kw	Primăria Tușnad Sat		0	1	Local	1	0	80.00%

NESECRET

Nr. Crt	Județ	Localitate	Amplasare echipament (str. nr. etc)	Tip echipament			Proprietar		Acționare		Loc de acționare	Operativitate		Suprafața teoretică intravilană acoperită cu sumele de alarmare (%)
				Sirenă electrică	Sirenă electronică	Putere	Administrație publică	Operator economic sursă risc, instituții publice etc.	Centralizat	Ne-centralizat		Operativ	Neoperativ	
146	HR	Ulieș	Clădirea Primăriei Ulieș, nr.30	1	0	4,5 Kw	Primăria Ulieș		0	1	Local	1	0	71.43%
147	HR	Vlăhița	Clădirea Primăriei Vlăhița, str. Turnătorilor, nr.20	1	0	5,5 Kw	Primăria Vlăhița		0	1	Local	1	0	28.44%
148	HR	Vlăhița	Clădirea Coop. Consum, Str. Republicii, nr.41	1	0	5,5 Kw	Primăria Vlăhița		0	1	Local	1	0	
149	HR	Com. Voșlăbeni, Sat Voșlăbeni	Clădirea Primăriei Voșlăbeni, str. Principală, nr.62	1	0	5,5 Kw	Primăria Voșlăbeni		0	1	Local	1	0	69.56%
150	HR	Com. Voșlăbeni, Sat Izvorul Mureșului	Clădirea Complexului Sportiv Național Izvorul Mureșului, Sat Izvorul Mureșului, nr.1	1	0	3 Kw	Primăria Voșlăbeni		0	1	Local	1	0	
151	HR	Vârșag	Clădirea Primăriei Vârșag, str. Principală, nr.200	0	1	1000 W	Primăria Vârșag		0	1	Local	1	0	100.00%
152	HR	Com. Zetca, Sat Zetca	Clădirea Primăriei Zetca, str. Principală, nr.277	1	0	5,5 Kw	Primăria Zetca		0	1	Local	1	0	28.57%
153	HR	Com. Zetca	Acumularea hidrotehnică Gorun	1	0	5,5 Kw		SGA Mureș	0	1	Local	1	0	
TOTAL SIRENE JUDEȚ:				128	25		137	16	56	97		145	8	52.54%

NESECRET

Nr. Crt	Județ	Localitate	Amplasare echipament (str. nr. etc)	Tip echipament			Proprietar		Acționare		Loc de acționare	Operativitate		Suprafața teoretică intravilană acoperită cu semnale de alarmare (%)
				Sirenă electrică	Sirenă electronică	Putere	Administrație publică	Operator economic surărise, instituții publice etc.	Centralizat	Necentralizat		Operativ	Neoperativ	

MINISTERUL AFACERILOR INTERNE
 DEPARTAMENTUL PENTRU SITUAȚII DE URGENȚĂ
 INSPECTORATUL GENERAL PENTRU SITUAȚII DE URGENȚĂ
 INSPECTORATUL PENTRU SITUAȚII DE URGENȚĂ
 "OLTUL" AL JUDEȚULUI HARGHITA



NESECRET
 Anexa nr.11

Măsuri corespunzătoare de evitare a manifestării riscurilor, de reducere a frecvenței de producere ori de limitare a consecințelor acestora, pe tipuri de riscuri

Nr. crt.	TIP DE RISC	RISCURI	MĂSURI CORESPUNZĂTOARE DE EVITARE A MANIFESTĂRII RISCULUI, DE REDUCERE A FRECVENȚEI DE PRODUCERE ORI DE LIMITARE A CONSECINȚELOR ACESTORA
1.	Furtuni și viscol	Viscol Furtuni – vânt puternic și/sau precipitații masive Căderi de grindină	<ul style="list-style-type: none"> - apărarea drumurilor cu panouri parazăpezi sau cu perdele forestiere de protecție; - revizuirea și repararea utilajelor, a echipamentelor și mijloacelor de transport prevăzute în programul de iarnă, inclusiv a spațiilor de cazare, de garare utilaje, parcare; - aprovizionarea cu materiale pentru prevenirea și combaterea polciului și înzăpezirii; pregătirea, completarea și revizuirea spațiilor de depozitare, stabilirea sectoarelor de drum pe care se acționează numai cu materiale antiderapante; - instruirea personalului; - organizarea rețelei de coordonare operativă și informare; - asigurarea necesarului de indicatoare rutiere și mijloace de semnalizare rutieră pentru închiderea, la nevoie, a sectoarelor de drum înzăpezite; - încheierea contractului cu A.N.M. pentru furnizarea informațiilor meteo.
2.	Inundații	Inundații ca urmare a revărsărilor naturale ale cursurilor de apă cauzate de creșterea debitelor provenite din precipitații și/sau din topirea bruscă a stratului de zăpadă sau a blocajelor cauzate	<ul style="list-style-type: none"> - elaborarea planului de apărare împotriva inundațiilor, fenomenelor meteorologice periculoase, accidentelor la construcțiile hidrotehnice și poluărilor accidentale și a planului de evacuare; - verificarea și întreținerea mijloacelor de înștiințare-alarmare; - asigurarea condițiilor de funcționare la primărie a serviciului de permanență; - pregătirea populației pentru realizarea acțiunilor de protecție și intervenție în caz de inundații;

Nr. crt.	TIP DE RISC	RISCURI	MĂSURI CORESPUNZĂTOARE DE EVITARE A MANIFESTĂRII RISCULUI, DE REDUCERE A FRECVENȚEI DE PRODUCERE ORI DE LIMITARE A CONSECINȚELOR ACESTORA
		de dimensiunile insuficiente ale secțiunilor de scurgere a podurilor și podețelor, blocajelor produse de ghețuri sau de plutitori (deșeuri și material lemnos), alunecări de teren, aluviuni și avalanșe de zăpadă, precum și inundații prin scurgeri de pe versanți.	<ul style="list-style-type: none"> - asigurarea stocurilor de materiale și a mijloacelor de apărare; - asigurarea realizării și întreținerii corespunzătoare a șanțurilor și rigolelor de scurgere a apelor pluviale, îndepărtarea materialului lemnos și a deșeurilor din albia majoră a cursurilor de apă, decolmatarea secțiunilor de scurgere a podurilor și podețelor, întreținerea corespunzătoare a construcțiilor hidrotehnice; - efectuarea de către proprietarii acumulării de apă, a verificărilor periodice în vederea asigurării condițiilor tehnice și funcționale corespunzătoare ale acestor construcții; - instruirea structurilor constituite pentru situații de urgență; - dezvoltarea infrastructurii verzi (masură care vizează retenția apelor, restaurarea zonelor umede); - soluții naturale, eficiente care contribuie atât la evitarea secetei, cât și a inundațiilor.
		Inundații provocate de incidente, accidente sau avarii la construcțiile hidrotehnice	<p>Deținătorii, cu orice titlu, de baraje și alte construcții hidrotehnice a căror avariere sau distrugere poate pune în pericol populația și bunurile sale materiale, obiectivele sociale și capacitățile productive sau poate aduce prejudicii mediului ambiant, sunt obligați să le întrețină, să le repare și să le exploateze corespunzător, să doteze aceste lucrări cu aparatura de măsură și control necesară pentru urmărirea comportării în timp a acestora, să instaleze sisteme de avertizare-alarmare a populației în localitățile situate în aval de baraje, să asigure în caz de pericol imediat alarmarea populației din zona de risc creată ca urmare a activităților proprii desfășurate informând desparte aceasta Comitetul local și/sau /județean, după caz, și Centrul operațional județean și să organizeze activitatea de supraveghere, intervenție și reabilitare conform regulamentelor aprobate prin autorizările de gospodărire a apelor, a planurilor de apărare împotriva inundațiilor, ghețurilor și accidentelor la construcții hidrotehnice, planuri de acțiune în caz de accidente la baraje și planuri de prevenire și combatere a poluărilor accidentale.</p>

Nr. crt.	TIP DE RISC	RISCURI	MĂSURI CORESPUNZĂTOARE DE EVITARE A MANIFESTĂRII RISCULUI, DE REDUCERE A FRECVENȚEI DE PRODUCERE ORI DE LIMITARE A CONSECINȚELOR ACESTORA
	Inundații	Inundații produse de ridicarea nivelului pânzei de apă freatică.	<ul style="list-style-type: none"> - elaborarea planului de apărare împotriva inundațiilor, fenomenelor meteorologice periculoase, accidentelor la construcțiile hidrotehnice și poluărilor accidentale și a planului de evacuare; - verificarea și întreținerea mijloacelor de înștiințare-alarmare; - asigurarea condițiilor de funcționare la primărie a serviciului de permanență; - pregătirea populației pentru realizarea acțiunilor de protecție și intervenție în caz de inundații; - asigurarea stocurilor de materiale și a mijloacelor de apărare; - asigurarea realizării și întreținerii corespunzătoare a șanțurilor și rigolelor de scurgere a apelor pluviale, îndepărtarea materialului lemnos și a deșeurilor din albia majoră a cursurilor de apă, decolmatarea secțiunilor de scurgere a podurilor și podețelor, întreținerea corespunzătoare a construcțiilor hidrotehnice; - efectuarea de către proprietarii acumulării de apă a verificărilor periodice în vederea asigurării condițiilor tehnice și funcționale corespunzătoare ale acestor construcții; - instruirea structurilor constituite pentru situații de urgență;
		Inundații provocate de furtuni marine	Nu este cazul
3.	Căderi masive de zăpadă	Ninsori abundente	<ul style="list-style-type: none"> - anunțarea populației despre înrăutățirea vremii și căderile de zăpadă ce vor urma; - renunțarea la deplasări, pentru ca autovehiculele să nu rămână înzăpezite și să îngreuneze intervenția utilajelor de deszăpezire; - interzicere parcării autovehiculelor pe carosabil; - anunțarea prin mijloace mass-media locale despre cantitățile de precipitații ce vor urma; - mediatizarea măsurilor ce se iau în astfel de situații;
		Blocare căi rutiere și feroviare	<ul style="list-style-type: none"> - asigurarea unei informări permanente asupra viabilității și coordonarea operativă a intervențiilor; - dotarea cu utilaje suficiente și organizarea lucrului permanent al acestora; - prioritate în intervenție; - asigurarea răspândirii preventive de materiale antiderapante continuu și prioritar;

NESECRET

Nr. crt.	TIP DE RISC	RISURI	MĂSURI CORESPUNZĂTOARE DE EVITARE A MANIFESTĂRII RISCULUI, DE REDUCERE A FRECVENȚEI DE PRODUCERE ORI DE LIMITARE A CONSECINȚELOR ACESTORA
			- prevenirea înzăpezirii drumurilor se realizează prin patrularea cu auto-utilaje. Această acțiune se desfășoară permanent în timpul ninsorilor, precum și al viscolelor slabe, cu utilajele prevăzute pentru această activitate.
4.	Tornade		Nu este cazul
5.	Secetă	Hidrologică	Nu este cazul
		Pedologică	Nu este cazul
6.	Temperaturi extreme	Depuneri de gheață, chiciură, înghețuri timpurii sau târzii	Depunerea de gheață și chiciură afectează în general liniile electrice, acest fapt evidențiază necesitatea unei analize serioase și aprofundate a fenomenului și luarea unor măsuri corespunzătoare de combatere a efectelor depunerilor de gheață asupra mediului înconjurător care constau în: - proiectarea liniilor electrice aeriene pentru sarcini maxime (vânt maxim, depuneri maxime) pe baza datelor de observație meteorologică privind depunerile de gheață și caracteristicile vântului; - alegerea traseului liniilor electrice aeriene, astfel încât să evite regiunile favorabile formării chiciurii și vânturilor puternice, exploatând avantajele oferite de teren, respectiv evitarea pantelor și coastelor dispuse perpendicular pe direcția maselor de aer umede; - încălzirea preventivă a conductorilor prin asigurarea unei circulații de putere care împiedică răcirea acestora sub 0°C; - topirea gheții formate pe conductoarele liniilor prin măsuri adecvate; - instalarea avertizoarelor de chiciură concepute pentru a alarma atât la depășirea greutateii admise a conductorului acoperit cu gheață, cât și la creșterea inadmisibilă a sarcinii ca urmare a depunerilor de chiciură și a intensificărilor de vânt; - stabilirea zonelor de depuneri și întocmirea unor hărți amănunțite pentru proiectarea traseelor viitoarelor linii electrice aeriene.
		Polei	- asigurarea unei informări permanente asupra viabilității și coordonarea operativă a intervențiilor; - dotarea cu utilaje suficiente și organizarea lucrului permanent al acestora;

NESECRET

Nr. crt.	TIP DE RISC	RISCURI	MĂSURI CORESPUNZĂTOARE DE EVITARE A MANIFESTĂRII RISCULUI, DE REDUCERE A FRECVENȚEI DE PRODUCERE ORI DE LIMITARE A CONSECINȚELOR ACESTORA
			<ul style="list-style-type: none"> - prioritate în intervenție; - asigurarea răspândirii preventive de materiale antiderapante continuu și prioritar; - prevenirea înzăpezirii drumurilor se realizează prin patrularea cu auto-utilaje. Această acțiune se desfășoară permanent în timpul ninsorilor, precum și al viscolelor slabe, cu utilajele prevăzute pentru această activitate.
		Poduri și baraje de gheață pe apă (zăpor)	<ul style="list-style-type: none"> - monitorizarea permanentă a cursurilor de apă pe care există posibilitatea formării barajelor de gheață; - distrugerea acestora controlat în vederea producerii consecințelor negative;
		Poduri și baraje de gheață pe Dunăre	Nu este cazul
		Caniculă	Nu este cazul
7.	Incendii de vegetație	Incendii la fondul forestier	<ul style="list-style-type: none"> - detinatorii de paduri sunt obligati sa ia masuri de prevenire si stingere a incendiilor si sa se doteze cu mijloace tehnice specifice de prevenire si stingere a incendiilor, indiferent de titlul de proprietate. - instruirea persoanelor care desfășoară activității in pădure si in apropierea acestia (exploatarea masei lemnoase, împădurire, igienizare, păstorit, vânătoare, culegători de fructe de pădure, ciuperci etc.) asupra respectării normelor specifice de apărare împotriva incendiilor; - asigurarea cantoanelor si ocoalelor silvice cu mijloace de prima intervenție si mentinerea acestora in stare de utilizare; - amplasarea de panouri si pancarte de avertizare privind regulile de prevenire si stingere a incendiilor de pădure; - amenajarea si marcarea locurilor de popas si a spatiilor de parcare a autovehiculelor din zonele frecventate de turiști; - planificarea, organizarea si desfășurarea de către personalul silvic a activităților de supraveghere si patrulare pe traseele cele mai frecventate ce străbat pădurile, îndeosebi in perioadele de seceta si cu afluență mare de public; - mentinerea in stare corespunzătoare de utilizare a principalelor drumuri forestiere, pentru accesul autospecialelor de intervenție; - amenajarea unor surse de alimentare cu apă pentru mașinile de intervenție la

Nr. crt.	TIP DE RISC	RISURI	MĂSURI CORESPUNZĂTOARE DE EVITARE A MANIFESTĂRII RISCULUI, DE REDUCERE A FRECVENȚEI DE PRODUCERE ORI DE LIMITARE A CONSECINȚELOR ACESTORA
			<p>incendiu, prin construirea de baraje și rampe în zone accesibile;</p> <ul style="list-style-type: none"> - interzicerea arderii resturilor vegetale, fumatului și focului deschis, (cu excepția locurilor special amenajate), - interzicerea accesului autovehiculelor particulare pe drumurile forestiere, ca și instalarea corturilor și grătarelor în alte locuri decât cele amenajate corespunzător.
		Incendii la vegetație ierboasă și/sau arbustivă	<ul style="list-style-type: none"> - arderea miriștilor și a resturilor vegetale este strict interzisă dacă nu se impune ca o măsură de carantină fitosanitară, pentru prevenirea răspândirii unor boli sau dăunători specifici. - pentru evitarea incendiilor se va face curățarea și igienizarea pășunilor prin cosire/taiere înainte de îngheț. - asigurarea mijloacelor și materialelor pentru stingerea eventualelor incendii; - instruirea populației asupra metodelor alternative de tratare a maselor de resturi vegetale altele decât arderea (ex. compost). - informarea populației despre măsurile sus-precizate și sancționarea celor care nu le respectă.
		Incendii la culturi de cereale păioase	<ul style="list-style-type: none"> - verificarea tehnică a utilajelor care se utilizează pe perioada de recoltare; - interzicerea fumatului, iluminatului cu flacără deschisă sau folosirea sub orice formă a focului deschis în lanuri; - la efectuarea secerișului și la recoltare este necesară izolarea lanurilor față de drumuri, masivele păduroase, și căile ferate, boabele și paie se evacuează în afara zonei de izolare; - zilnic după terminarea recoltării utilajele se vor curăța de resturi și eventual scurgeri de carburanți; - reparațiile de durată și întreținerea mașinilor să se facă în afara lanurilor de cereale; - depozitarea provizorie a carburanților și lubrifianților necesari pentru recoltare se vor face la cel puțin 100 m față de lanuri.
8.		Avalanșe	<ul style="list-style-type: none"> - închiderea traseelor turistice cu risc de avalanșe, anual, în perioada 1 nov. – 1 apr., cu posibilitatea prelungirii perioadei în funcție de condițiile meteo și marcarea corespunzătoare a acestora ; - informarea populației prin mijloacele mass-media despre pericolul producerii avalanșelor și închiderea traseelor turistice ;

Nr. crt.	TIP DE RISC	RISURI	MĂSURI CORESPUNZĂTOARE DE EVITARE A MANIFESTĂRII RISCULUI, DE REDUCERE A FRECVENȚEI DE PRODUCERE ORI DE LIMITARE A CONSECINTELOR ACESTORA
			<ul style="list-style-type: none"> - provocarea controlată a avalanșelor cu ajutorul explozivilor; - organizarea și executarea cercetării și estimarea măsurilor de intervenție; - introducerea măsurilor de pază și ordine în zona afectată; - organizarea și desfășurarea acțiunilor de intervenție și salvare; - asigurarea măsurilor de prim-ajutor și asistenței medicale a victimelor; - asigurarea condițiilor de trai pentru sinistrați; - constituirea formațiunilor de intervenție și a mijloacelor specializate ; - instruirea populației asupra modului de aplicare a măsurilor de protecție și a regulilor de comportare în astfel de situații ;
9.		Alunecări de teren	<ul style="list-style-type: none"> - elaborarea de studii și analize privind caracteristicile geologice și geografice ale zonelor ce pot fi afectate de acest tip de dezastru; - stabilirea locurilor de cazare a sinistraților; - constituirea rezervelor de apă, alimente, îmbrăcăminte, medicamente; - ținerea sub observație a condițiilor favorizante alunecărilor de teren și avertizarea populației în timp util; - planificarea și realizarea lucrărilor specifice de ținere sub control, de asigurare a stabilității straturilor și de diminuare a condițiilor de apariție și dezvoltare a alunecărilor de teren; - reducerea zonelor cu alunecări de teren, definitiv sau temporar, prin : exploatarea rațională a zonei, împădurirea zonelor, lucrări de terasament, crearea unor puțuri de scurgere a apelor din pânza freatică.
10.		Cutremure de pământ	<ul style="list-style-type: none"> - efectuarea de studii seismologice; - monitorizarea clădirilor cu risc de prăbușire la cutremur și consolidarea acestora; - asigurarea funcționării mijloacelor de înștiințare-alarmare; - pregătirea populației cu privire la modul de comportare în caz de cutremur; - măsuri de combatere a panicii.
11.		Accidente, avarii, explozii și incendii în industrie, inclusiv prăbușiri de teren cauzate de exploatarea miniere sau alte activități tehnologice	<ul style="list-style-type: none"> - efectuarea de studii și prognoze de accident; - măsuri de siguranță în funcționarea instalațiilor; - asigurarea cu mijloace de protecție adecvate; - asigurarea cu mijloace de înștiințare-alarmare; - instruirea și antrenarea populației prin exerciții;

Nr. crt.	TIP DE RISC	RISURI	MĂSURI CORESPUNZĂTOARE DE EVITARE A MANIFESTĂRII RISCULUI, DE REDUCERE A FRECVENȚEI DE PRODUCERE ORI DE LIMITARE A CONSECINȚELOR ACESTORA
	publice	Rețele importante de comunicații și informatică Rețele importante de energie electrică și de gaze Rețele importante de energie termică Rețele importante de alimentare cu apă Rețele importante de canalizare și epurare a apelor uzate și pluviale Cedări de baraje sau alte incidente care conduc la evacuarea de debite, punând în pericol viața oamenilor	<ul style="list-style-type: none"> - modernizarea permanentă a rețelelor de utilități; - efectuarea reparațiilor la stadiu incipient în vederea prevenirii eșecurilor majore; - menținerea obiectivelor și rețelelor care asigură utilitățile cât mai ferite de obiectele sau activitățile care ar putea conduce la întreruperea acestor; - instruirea personalului de intervenție și pregătirea acestuia în vederea intervenției operative în caz de necesitate;
18.	Căderi de obiecte din atmosferă și din cosmos		<ul style="list-style-type: none"> - monitorizarea astrologică;
19.	Muniție neexplodată sau nedeactivată rămasă din timpul conflictelor armate		<ul style="list-style-type: none"> - la descoperirea oricărui tip de muniție trebuie să nu fie atinse, lovite sau mișcate; - să nu se încerce să se demonteze focoasele sau alte elemente componente; - să nu fie ridicate, transportate și depozitate în locuințe sau grămezi de fier vechi; - să se anunțe imediat organele de poliție, care la rândul lor anunță organele de protecție civilă și care intervin pentru ridicarea muniției respective. La locul descoperirii muniției, organele de poliție asigură paza locului până la sosirea organelor de protecție civilă;
20.		Epidemii	<ul style="list-style-type: none"> - educația sanitară; - vaccinarea preventivă; - asigurarea igienei aerului, solului, apei, alimentației, a locuinței; - asigurarea igienei individuale și colective.
21.		Epizootii/zoonoze	<ul style="list-style-type: none"> - asigurarea și aplicarea regulilor sanitar-veterinare și de zooigenă în colectivitățile de animale cu privire la popularea, adăpostirea, îngrijirea, hrănirea, reproducția și

Nr. crt.	TIP DE RISC	RISURI	MĂSURI CORESPUNZĂTOARE DE EVITARE A MANIFESTĂRII RISCULUI, DE REDUCERE A FRECVENȚEI DE PRODUCERE ORI DE LIMITARE A CONSECINȚELOR ACESTORA
			<p>transportul animalelor;</p> <ul style="list-style-type: none"> - asigurarea vaccinărilor și tratamentelor obligatorii; - aplicarea carantinei profilactice a animalelor nou aduse din alte ferme; - dezinsecția,dezinfecția și deratizarea profilactică; - efectuarea examenelor medicale periodice a personalului îngrijitor; - aplicarea măsurilor de profilaxie generală în târguri, oboare și expoziții de animale; - asigurarea cimitirelor și crematoriilor pentru animale.
22.		Risc radiologic	<ul style="list-style-type: none"> - identificarea și realizarea unui inventar unic cu operatorii economici cu risc radiologic; - elaborarea unor politici eficiente de prevenire a accidentelor majore și aplicarea practica a acestora; - reducerea riscului tehnologic prin utilizarea celor mai sigure tehnici disponibile și re tehnologizare; - reducerea impactului negativ asupra comunităților și mediului prin politici coerente de amenajare și utilizare a teritoriului; - implementarea unui sistem de management de siguranță, la nivelul operatorului economic, care să conducă la o gestionare mai eficientă a accidentelor pe amplasamente; - elaborarea unor planuri de urgență externe viabile și care să ofere un instrument eficient autorităților administrației publice locale pentru limitarea și înlăturarea efectelor accidentelor industriale în exteriorul amplasamentelor; - dezvoltarea cooperării dintre comunitățile locale și operatorii economici, pentru asigurarea măsurilor de protecție a populației în zonele de planificare la urgență; - elaborarea unor programe pentru conștientizarea populației expuse, prin îmbunătățirea comunicării cu publicul și implicarea mass-media;
23.		Incendii	<ul style="list-style-type: none"> - organizarea, dotarea și antrenarea formațiunilor de pompieri; - asigurarea cu mijloace PSI conform Normativelor Tehnice în vigoare;

Nr. crt.	TIP DE RISC	RISURI	MĂSURI CORESPUNZĂTOARE DE EVITARE A MANIFESTĂRII RISCULUI, DE REDUCERE A FRECVENȚEI DE PRODUCERE ORI DE LIMITARE A CONSECINȚELOR ACESTORA
			<ul style="list-style-type: none"> - acțiuni de control, îndrumare și informare preventivă; - ignifugarea materialelor lemnoase, asigurarea sistemelor de detectare a incendiului; - stabilirea surselor de apă și a hidranților; - pregătirea salariaților și populației pentru cunoașterea normelor PSI și acțiunilor de stingere a incendiilor; - supravegherea permanentă a instalațiilor și proceselor tehnologice; - respectarea strictă a regulilor de depozitare a produselor combustibile; - dimensionarea scârilor de evacuare a oamenilor și bunurilor materiale; - efectuarea de exerciții; - intervenția operativă în vederea reducerii și limitării consecințelor.
24.		Situații determinate de atacul organismelor dăunătoare plantelor	<ul style="list-style-type: none"> - efectuarea de analize fitopatologice și entomologice la plante și produse vegetale, fizico-chimice la produsele de protecție a plantelor și pentru determinarea reziduurilor de pesticide în plate și produse vegetale; - organizarea programelor de monitorizare a organismelor dăunătoare; - controlarea aplicării și respectării tuturor dispozițiilor legale și a normelor tehnice în domeniul fitosanitar; - asigurarea informării și conștientizării fermierilor și a potențialilor beneficiari asupra bunelor practici agricole și de mediu; - coordonarea activității de formare profesională, instruire și perfecționare; - asigurarea respectării legislației privind importul și circulația intracomunitară a produselor de protecție a plantelor;



**RISCURI POTENȚIALE ÎN JUDEȚE VECINE
 CARE POT AFECTA ZONA DE COMPETENȚĂ A INSPECTORATULUI
 PENTRU SITUAȚII DE URGENȚĂ „OLTUL„ AL JUDEȚULUI HARGHITA**

Nr. Crt.	Tip de risc	Riscuri	DA/NU
0		1	2
1.	Furtuni și viscol	Viscol	Nu
		Furtuni - vânt puternic și/sau precipitații masive	Nu
		Căderi de grindină	Nu
2.	Inundații	Inundații ca urmare a revărsărilor naturale ale cursurilor de apă cauzate de creșterea debitelor provenite din precipitații și/sau din topirea bruscă a stratului de zăpadă sau a blocajelor cauzate de dimensiunile insuficiente ale secțiunilor de scurgere a podurilor și podețelor, blocajelor produse de ghețuri sau de plutitori (deșeuri și material lemnos), alunecări de teren, aluviuni și avalanșe de zăpadă, precum și inundații prin scurgeri de pe versanți.	Da
		Inundații provocate de incidente, accidente sau avarii la construcțiile hidrotehnice	Nu
		Inundații produse de ridicarea nivelului pânzei de apă freatică.	Nu
		Inundații provocate de furtuni marine	Nu este cazul
3.	Căderi masive de zăpadă	Ninsori abundente	Nu
		Blocare căi rutiere și feroviare	Da
4.	Tornade		Da
5.	Secetă	Hidrologică	Nu
		Pedologică	Nu

NESECRET

Nr. Crt.	Tip de risc	Riscuri	DA/NU
0		1	2
6.	Temperaturi extreme	Depuneri de gheață, chiciură, înghețuri timpurii sau târzii	Da
		Polei	Nu
		Poduri și baraje de gheață pe apă (zăpor)	Nu
		Poduri și baraje de gheață pe Dunăre	Nu este cazul
		Caniculă	Nu
7.	Incendii de vegetație	Incendii la fondul forestier	Da
		Incendii la vegetație ierboasă și/sau arbuștivă	Da
		Incendii la culturi de cereale păioase	Nu
8.		Avalanșe	Nu
9.		Alunecări de teren	Nu
10.		Cutremure de pământ	Nu
11.		Accidente, avarii, explozii și incendii în industrie, inclusiv prăbușiri de teren cauzate de exploatarea miniere sau alte activități tehnologice	Nu
12.	Accidente, avarii, explozii și incendii în activități de transport și depozitare produse periculoase	Accidente majore cu implicații pe amplasament	Nu
		Accidente majore cu implicații în afara amplasamentului	Da
		Accidente cu produse periculoase pe timpul activității de transport	Da
13.	Accidente, avarii, explozii și incendii în activități de transport	Terestre	Da
		Aeriene	Da
		Navale	Nu este cazul
		Tuneluri feroviare	Nu
		Tuneluri rutiere	Nu
		La metrou	Nu este cazul
		Pe cablu	Nu

NESECRET

Nr. Crt.	Tip de risc	Riscuri	DA/NU
0		1	2
14.	Accidente, avarii, explozii și incendii sau alte evenimente în activitățile nucleare sau radiologice		Nu
15.	Poluare de ape	Care pun în pericol viața oamenilor, mediul acvatic și obiective majore de alimentare cu apă	Nu
		Cu impact major transfrontalier	Nu este cazul
		Poluări accidentale ale cursurilor de apă	Nu
		Poluări marine în zona costieră	Nu este cazul
		Poluări marine	Nu este cazul
16.	Prăbușiri de construcții, instalații sau amenajări		Nu
17.	Eșecul utilităților publice	Rețele importante de radio și televiziune	Nu
		Rețele importante de comunicații și informatică	Da
		Rețele importante de energie electrică și de gaze	Da
		Rețele importante de energie termică	Nu
		Rețele importante de alimentare cu apă	Nu
		Rețele importante de canalizare și epurare a apelor uzate și pluviale	Nu
		Cedări de baraje sau alte incidente care conduc la evacuarea de debite, punând în pericol viața oamenilor	Nu
18.	Căderi de obiecte din atmosferă și din cosmos		Da
19.	Muniție neexplodată sau nedeactivată rămasă din timpul conflictelor armate		Nu
20.	Epidemii		Da
21.	Epizootii/zoonoze		Da
22.	Risc radiologic		Nu
23.	Incendii		Nu
24.	Situații determinate de atacul organismelor dăunătoare plantelor		Da

MINISTERUL AFACERILOR INTERNE
DEPARTAMENTUL PENTRU SITUAȚII DE URGENȚĂ
INSPECTORATUL GENERAL PENTRU SITUAȚII DE URGENȚĂ
INSPECTORATUL PENTRU SITUAȚII DE URGENȚĂ
"OLTUL" AL JUDEȚULUI HARGHITA

NESECRET
Anexa nr.13



Surse de risc la inundații: avarii și accidente la construcții hidrotehnice (AACH) (diguri, baraje)

Nr.crt.	Cod SIRUTA	Comitetul local	Curs de apă/toate cursurile de apă de pe raza localității	Obiective aflate în zone de risc la inundații și accidente la construcții hidrotehnice
			Surse de risc la inundații: avarii și accidente la construcții hidrotehnice (AACH) (diguri, baraje), exces de umiditate,SV	
0	1	2	3	4
BAZINUL HIDROGRAFIC OLT				
1	83464	ORAS BALAN		
1	83473	ORAS BALAN	râu Olt	Str. 1 Decembrie: 5 km, str. Oltului: 3 km, 15 blocuri, 20 case, 125 anexe, Autogara Gosloc, 2 scoli, 1 grădiniță
2	83473	ORAS BALAN	pârâu Minci	8 case, 10 anexe, str. Minci 1200 m
3	83473	ORAS BALAN	pârâu Fierarilor	26 case, 30 anexe gosp, str. Pr. Fierarilor: 1.4 km
4	83473	ORAS BALAN	pârâu Revendika	8 case, 10 anexe, str. Revendika: 500 m
5	83473	ORAS BALAN	pârâu Biro	- 50 anexe gosp, 3 blocuri, str. Florilor: 200 m
6	83473	ORAS BALAN	pârâu Szimina	26 case, 35 anexe, str. Cerbului 1500 m,
7	83473	ORAS BALAN	pârâu Galkut	5 case, 9 anexe gosp, Statia Romgat, statia de epurare, str Galkut: 800 m,
			Acumularea Mesteacănul Bălan	Instituțiile publice: Primărie - Consiliu Local, Polție, Spital, cabinete medicale, biserici, Agenți economici: EM Bălan, Goscom RA Bălan, Obiectivele afectate: Drumuri Județene - 4,5 km, Străzi - 7 km
2	85760	COMUNA SANDOMINIC		
1	85779	SAT SANDOMINIC	râu Olt	40 case, 5 km drum com, 6 podete, 20 ha teren agricol
2	85779	SAT SANDOMINIC	pârâu Seidoco	10 case, 3 km drum comunal, 2 podete, 10 ha teren agricol, 2021: Casa/Locuință nr. 1 avariate, Anexă gospodărească nr. 31 inundate, Fantani nr 31, Pod nr 1 Drum de exploatare agricola km 2,5 Fânează ha 3,09
3	85779	SAT SANDOMINIC	pârâu Lunca Mare (Varsavia)	10 case, 3 km drum comunal, 2 podete, 10 ha teren agricol
4	85779	SAT SANDOMINIC	pârâu Kurta	teren agricol, 10 case
5	85779	SAT SANDOMINIC	pârâu Sadocut	- 10 case, 3 km drum comunal, 2 podete, 20 ha teren agricol
6	85779	SAT SANDOMINIC	pârâu Gheorghe Matei	teren agricol, 10 case
			Acumularea Mesteacănul Bălan	Instituțiile publice: Consiliul Local Agenți economici: Fabrica de cherestea, - UMTCF Sândomic Obiectivele afectate: Drumuri Naționale- 2,5 km, Drumuri Județene - 10 km, Străzi - 9 km, - CF - 3 km, Pășuni, terenuri arabile
3	86453	COMUNA TOMESTI		

Nr.crt.	Cod SIRUTA	Comitetul local	Curs de apă/toate cursurile de apă de pe raza localității	Obiective aflate în zone de risc la inundații și accidente la construcții hidrotehnice
			Surse de risc la inundații: avarii și accidente la construcții hidrotehnice (AACH) (diguri, baraje), exces de umiditate,SV	
0	1	2	3	4
1	84139	SAT TOMESTI	râu Olt	10 case de locuit, - 3 ha teren agricol 1 km drum comunal,2020: Eroziuni de mal r. Olt (HM 6016) Km. 0,080,Eroziuni de mal r. Olt (HM 6010) Km. 0,030 Eroziuni de mal , r. Olt (HM 6014) Km. 0,025
2	84139	SAT TOMESTI	pârâu Babasa	- 3 ha teren agricol
3	84139	SAT TOMESTI	pârâu Soarecul	- 5 ha teren agricol
			Acumularea Mesteacănul Bălan	Obiectivele afectate: Case și anexe: 200 buc, - Străzi: 0,7 km, Drumuri Județene - 2 km, - Pășuni, terenuri arabile - 46 ha
4	84102	COMUNA CARTA		
1	84111	SAT CARTA	râu Olt	Zona inundabila, terenuri agricole
2	84120	SAT INEU	pârâu Lunca	Strazi comunale 300 m, 10 ha teren agricol, 1 pod, 2 podete
3	84120	SAT INEU	pârâu Rata (Periculos)	
3.1	84120	SAT INEU	râu Olt	
4	84111	SAT CARTA	pârâu Modicea	
5	84111	SAT CARTA	pârâu Loc	
			Acumularea Mesteacănul Bălan	Instituțiile publice: Primăria, Școala generală Ineu, Politia, Școala gimnazială „ Martonffy Gyorgy”, Grădinița Ineu, Grădinița Cârța Agenți economici: Composesorat Terca, Punct de lucru Caritas ,Cec Bank, Banca Coop Credit, Composesorat Larix, S.C Lemn Prod Ex Com SA, S.C.Milk Techn SRL Obiectivele afectate: Case și anexe: 905 buc, Străzi: 8,5 km, DJ 125: 2,7 km, CF: 850 m, Teren agricol, pășuni și fâneță: 98 ha
5	84237	COMUNA DANESTI		
1	84246	SAT DANESTI	râu Olt	1.5 km DC, 40 ha teren agricol
2	84246	SAT DANESTI	pârâu Modloca	2km DC, 15 podete, 35 podaril
3	84246	SAT DANESTI	pârâu Soarecul	
4	84246	SAT DANESTI	pârâu Gronpa Apei	

Nr.crt.	Cod SIRUTA	Comitetul local	Curs de apă/toate cursurile de apă de pe raza localității	Obiective aflate în zone de risc la inundații și accidente la construcții hidrotehnice
			Surse de risc la inundații: avarii și accidente la construcții hidrotehnice (AACH) (diguri, baraje), exces de umiditate, SV	
0	1	2	3	4
			Acumularea Mesteacănului Bălan	<p>Instituțiile publice: Primăria Comuna Dănești, Căminul Cultural, Parohia Romano-Catolică, Biserica Romano-Catolică, Capela Mortuară, Liceul Tehnologic Petőfi Sandor, Grădinița de copii Bobita, Cabinet Medical Ind., Composesoratul Com. Dănești, Agenți economici: Sc Berger Aquatech Srl, Coop Consum Danesti, Sc Marion Lact Srl, Sc Frainetto Srl, Arta Populara Dănești, Sc Boti Abe Srl, Sc Eurocars Com Srl, Sc Juniperus Srl, Sc Palmir Service Srl, Sc Salubritate Srl, Sc Arga Construct Srl, Sc Isapur Srl, Sc In Com Euro Srl, Sc Moxico Trade Srl, Pensiunea Agroturistica Iboya, II Szocs Ilona, II Kosza Gabriella, II Dobos Imre</p> <p>Obiectivele afectate: - Case: 566 buc și anexe: 597 buc, - Străzi: 10,78 km, - DJ 125 - 400 m, - DN12 - 2 km, - CF - 1,7 km, - Teren agricol, pășuni și fâneță, - 103,6 ha</p>
6	86438	COMUNA MADARAS		
1	84255	SAT MADARAS	râu Olt	3 case, 10 gospodarii 20 ha teren agricol
2	84255	SAT MADARAS	pârâu Madarasul Mare	30 case, 80 gospodarii 2.5 km DC, 40 ha teren agricol
3	84255	SAT MADARAS	râu Sîrjaj	
			Acumularea Mesteacănului Bălan	<p>Instituțiile publice: - Școala Generală Kiss Ferenc, - Parohia Romano-Catolică Agenți economici: - 10 buc</p> <p>Obiectivele afectate: - Case și anexe: 165 buc, - Străzi: 3 km, - DN 12 - 100 m, - Teren agricol, pășuni și fâneță - 107 ha</p>
7	86495	COMUNA RACU		
1	85662	SAT RACU	râu Olt	30 case, 3 km DJ
2	85671	SAT SATU NOU	pârâu Racul	15 case, 10 ha teren agricol
3	85662	SAT RACU	pârâu Cad	
4	85662	SAT RACU	pârâu Sorot	
			Acumularea Mesteacănului Bălan	<p>Obiectivele afectate: - Case și anexe: 15 buc, - DN 12 - 1,7 km, - CF - 2 km, - Teren agricol, pășuni și fâneță: 200 ha</p>
			<p>Acumularea FRUMOASA</p> <p>Surse de risc: AACH</p>	<p>Racu: Primăria, Școala, Poliția, Grădinița, Cabinet Medical, Biserici, Străzi 2 km, Drumuri Naționale 4 km, Drumuri Județene 2 km, Căi ferate 4 km, Rețele electrice, teren arabil, Gârciu: Biserici, Străzi 3 km, Drumuri Județene 2 km, Rețele electrice, teren arabil, pășuni</p>
8	85626	COMUNA SICULENI		
1	85635	SAT SICULENI	râu Olt	23 case, școala, 1 km DC, 10 ha teren agricol

Nr.crt	Cod SIRUTA	Comitetul local	Curs de apă/toate cursurile de apă de pe raza localității	Obiective aflate în zone de risc la inundații și accidente la construcții hidrotehnice
			Surse de risc la inundații: avarii și accidente la construcții hidrotehnice (AACH) (diguri, baraje), exces de umiditate,SV	
0	1	2	3	4
2	85635	SAT SICULENI	pârâu Racul	20 case , 3 ha teren agricol, 2 podete
3	85635	SAT SICULENI	pârâu Var	18 case , 1 km DC, 1 podet
4	85635	SAT SICULENI	pârâu Gașenajlu	3 case,1 podet
		SAT SICULENI		2021: strazi km 1,39. Drum Forestier km 1,5
			Acumularea Mesteacănului Bălan Surse de risc: AACH	Instituțiile publice: 2 Agenți economici: 1 Obiectivele afectate: Case și anexe: 33 buc, Străzi: 6,3 km, Teren agricol, pășuni și fâneață 180 ha
			Acumularea FRUMOASA Surse de risc: AACH	Primăria, Școala, Poliția, Grădinița, Cabinet Medical, Biserici, Cămin cultural, magazine, Străzi 2 km, Drumuri National 2,5 km, Drumuri județene 2 km, Căi ferate 2,5 km, Rețele electrice, teren arabil
9	86461	COMUNA CICEU (ro)	verificare daca sunt scrise localitatile corect pe râurile respective	
1	85653	SAT CICEU	râu Olt	60 ha teren agricol
2	85644	SAT CIARACIO	pârâu Seghes	6 case, 8 gospodari, 4 ha teren agricol, 0.8 km DC, 2 podete
2.1	85644	SAT CIARACIO	râu Olt	
3	85644	SAT CIARACIO	pârâu Beta (horvlz)	DJ 123 F - 1 km
4	85653	SAT CICEU	pârâu Nicolesti	DC 0.5 km
5	85644	SAT CIARACIO	pârâu Stiuca	Drum Exploatare - 2 km
		Acumularea Mesteacănului Bălan Surse de risc: AACH		Obiectivele afectate:- Case și anexe: 42 buc, - Drum exploatare - 3 km, - 2 poduri peste râul Olt,- DJ 123F - 750 m, - Teren agricol, pășuni și fâneață - 170 ha
		Acumularea FRUMOASA Surse de risc: AACH		Ciceu: Primăria, Școala, Poliția, Grădinița, Cabinet Medical, Biserici, Cămin cultural, magazine, Străzi 3 km, Drumuri National 2 km, Drumuri județene 3 km, Rețele electrice, teren arabil Ciarașio: Rețele electrice, teren arabil
10	85074	COMUNA MIHAILENI		
1	85083	SAT MIHAILENI	pârâu Racul	12 case, 6.8 km DC, 30 ha teren agricol 2020: anexe gospodărești (inclusiv beciuri), din care: 10 inundate, podet nr 1 DJ 124 km 0,3, străzi km 3,6 Drum forestier și agricol km 4,87 Pășuni și fâneațe ha 1, fantani nr 2
2	85083	SAT MIHAILENI	pârâu Tîbre	2 ha teren agricol
		SAT MIHAILENI		2019: case afectate, din care: Inundate (pivnițe) nr. 10 podete și traversări pietonale nr. 4 Drumuri județene : DJ124 inundat km. 0,7 Drumuri agricole km. 0,2
3	85109	SAT NADEJDEA	pârâu Racul	250 case și anexe gospodărești, pivnițe 15 ha teren agricol ,2.5 km DC 2020: anexe gospodărești (inclusiv beciuri), din care: inundate nr. 2, DJ 124 km 0,6, străzi km 0,8, Drum forestier și agricol km 6,5, Teren arabil ha 5
4	85109	SAT NADEJDEA	pârâu Livezi	2 km DJ, 10 ha fanete

Nr.crt.	Cod SIRUTA	Comitetul local	Curs de apă/toate cursurile de apă de pe raza localității	Obiective aflate în zone de risc la inundații și accidente la construcții hidrotehnice
			Surse de risc la inundații: avarii și accidente la construcții hidrotehnice (AACH) (diguri, baraje), exces de umiditate, SV	
0	1	2	3	4
		SAT NADEJDEA		2019: case afectate, din care: Inundate (pivnițe) nr. 6, Podețe și traversări pietonale: nr. 5, Drumuri județene : DJ124 inundat km. 0,7, Pășuni, fânețe ha. 1,5, Drumuri agricole km. 0,3, Drumuri comunale DC 189 km. 0,4 Drumuri forestier Km. 0,5
5	85118	SAT VACARESTI	pârâu Racul	10 case
6	85118	SAT VACARESTI	pârâu Barakasa	5 km DJ
7	85092	SAT LIVEZI	pârâu Romoasa	
8	85092	SAT LIVEZI	pârâu Cad	
		SAT LIVEZI		2019: Podețe și traversări pietonale: nr. 4 Drumuri județene : DJ124 inundat km. 1,1 Drumuri forestier km ,Drumuri comunale DC 111 km 0,5
			Acumularea FRUMOASA Surse de risc: AACH	Mihăileni: Primăria, Școala, Poliția, Grădinița, Cabinet Medical, Biserici, Străzi 14 km, Drumuri Județene 8 km, Căi ferate 6 km, Rețele electrice, teren arabil, Nădejdea: Străzi 1 km, Drumuri Județene 1,5 km, Rețele electrice, teren arabil, Văcărești: Biserici, Străzi 13 km, Drumuri Județene 7 km, Rețele electrice, teren arabil, pășuni
11	84415	COMUNA FRUMOASA		
1	84424	SAT FRUMOASA	pârâu Frumoasa amonte baraj Frumoasa	
2	84424	SAT FRUMOASA	pârâu Solonca amonte baraj Frumoasa	
3	84424	SAT FRUMOASA	pârâu Frumoasa	1752 locuitori, 575 locuinte, 21 obiective socio-economice, 720 bovine, 803 porcine 90 cabaline, 534 ovine, 250 ha teren agricol
4	84451	SAT NICOLESTI	pârâu Nicolesți	5 case , 1 km DC
5	84433	SAT BARZAVA	pârâu Barzava	1 km DC
5.1	84433	SAT BARZAVA	pârâu Nicolesți	
6	84442	SAT FAGETEL	râu Trotus	10 case
			Acumularea FRUMOASA Surse de risc: AACH	sat. Frumoasa: Primăria, Școala, Poliția, Grădinița, Biserici, Străzi 10 km, Drumuri Naționale 5 km, Drumuri Județene 6 km, Rețele electrice, teren arabil, pășuni, sat. Nicolesți, Străzi 5 km, Drumuri Naționale 2 km, Rețele electrice, teren arabil, pășuni
12	83320	MUNICIPIUL MIERCUREA CIUC		
1	83339	MUNICIPIUL MIERCUREA CIUC	râu Olt	30 ha teren agricol, 1 pod
2	83357	SAT HARGHITA-BAI	pârâu Capolnas	10 case , 3 ha teren agricol
3	83348	SAT CIBA	pârâu Techera	1 podet, 2 ha teren agricol
3.1	83348	SAT CIBA	pârâu Capolnas	
4	83339	MUNICIPIUL MIERCUREA CIUC	pârâu Sumuleu	40 gospodarii, 1 pod
5	83339	MUNICIPIUL MIERCUREA CIUC	pârâu Fitod	30 case 1 pod

Nr.crt.	Cod SIRUTA	Comitetul local	Curs de apă/toate cursurile de apă de pe raza localității	Obiective aflate în zone de risc la inundații și accidente la construcții hidrotehnice
			Surse de risc la inundații: avarii și accidente la construcții hidrotehnice (AACH) (diguri, baraje), exces de umiditate, SV	
0	1	2	3	4
6	83339	MUNICIPIUL MIERCUREA CIUC	pârâu Pustnic	
7	83339	MUNICIPIUL MIERCUREA CIUC	pârâu Szecsen	10 case
8	83339	MUNICIPIUL MIERCUREA CIUC	Lacul de acumulare Suta	160 ha teren agricol, 38 case 110 anexe gospodaresti
9	83366	SAT JIGODIN BAI	râu Olt	
			Acumularea Mesteacănului Bălan Surse de risc: AACH	Miercurea Ciuc: Agenți economici: - S.C. Mineral Quantum S.R.L., Stația de epurare (S.C. Harviz S.R.L.), - S.C. AgroKerCom S.R.L., S.C.Comod S.R.L. Obiectivele afectate: - Case și anexe: 40 buc, - Străzi: 1,1 km, Teren agricol, pășuni și fâneață: 316 ha Jigodin Bai: Agenți economici: - S.C. Balneo-Mofetta S.R.L., - S.C. Gabi's&Pappa Reale S.R.L. Obiectivele afectate: - Case și anexe: 2 buc, Străzi: 0,2 km, - Teren agricol, pășuni și fâneață: 71 ha
			Acumularea PRUMOASA Surse de risc: AACH	Miercurea-Ciuc: Străzi 3,5 km, Drumuri Naționale 2 km, Rețele electrice, teren arabil, Stație de epurare Jigodin-Băi: Străzi 4 km, Drumuri National 5 km, Căi ferate 4,5 km, Rețele electrice, teren arabil
13	83375	COMUNA PAULENI CIUC		
1	83384	SAT PAULENI CIUC	pârâu Pustnic	
2	83393	SAT DELNITA	pârâu Delnita	20 case , 20 gospodarii 5 ha teren agricol
3	83400	SAT SOIMENI	pârâu Delnita	
3.1	83400	SAT SOIMENI	pârâu Pustnic	
4	83400	SAT SOIMENI	pârâu Aracs	30 case , 60 gospodarii
5	83400	SAT SOIMENI	pârâu Remetea	78 ha teren agricol
14	85680	COMUNA SANCRĂIENI		
1	85699	SAT SANCRĂIENI	râu Olt	25 case si anexe gospodaresti 0.25 km strazi, 65 ha teren agricol
2	85699	SAT SANCRĂIENI	pârâu Valea Mare	10 case si anexe gospodaresti 0.1 km strazi, 3 km DJ, 40 ha teren agricol
3	85699	SAT SANCRĂIENI	pârâu Felszeg	15 case, 0.15 km strazi
15	86519	COMUNA SANTIMBRU		
1	85751	SAT SANTIMBRU-BAI		
2	85742	SAT SANTIMBRU	râu Olt	5 case, 30 anexe gospodaresti, 0.3 km DJ, 5 km DC, 5 podete, 100 ha teren agricol
3	85742	SAT SANTIMBRU	pârâu Chendres	1 casa, 10 anexe gospodaresti 15 ha teren agricol, 5 podete, 0.5 km DC
4	85742	SAT SANTIMBRU	pârâu Valea Merilor	20 anexe gospodaresti 50 ha teren agricol, 3 podete, 1 km DC
16	85840	COMUNA SANSIMION		
1	85839	SAT SANSIMION	râu Olt	40 ha teren agricol
2	85868	SAT CETATUIA	pârâu Cheres	30 case , 3 km DC

Nr.crt.	Cod SIRUTA	Comitetul local	Curs de apă/toate cursurile de apă de pe raza localității	Obiective aflate în zone de risc la inundații și accidente la construcții hidrotehnice
			Surse de risc la inundații: avarii și accidente la construcții hidrotehnice (AACH) (diguri, baraje), exces de umiditate, SV	
0	1	2	3	4
3	85868	SAT CETATUIA	pârâu Fisag (Bancu, Valea Satului)	30 ha teren agricol, 15 case 3 km DC
4	85868	SAT CETATUIA	pârâu Mare	20 ha teren agricol, 10 case
17	85788	COMUNA SANMARTIN		
1	85797	SAT SANMARTIN	pârâu Fisag (Bancu, Valea Satului)	30 ha teren agricol 2 case
1.1	85797	SAT SANMARTIN	pârâu Uz	2020: Eroziuni de mal km 0,020 Eroziuni de mal km 0,170 Zid de sprijin (Consiliul Județean) km 0,010 Zid de sprijin (Consiliul Județean) km 0,010 Surpare mal km 0,010 Zid de sprijin (Consiliul Județean) km 0,120 Zid de sprijin (Apele Române) km 0,030 Eroziuni de mal km 0,010 Cădere din lemn buc 1 Surpare de mal km 0,050 case afectate, din care: 10 inundate, podețe nr. 11, podețe nr. 1, străzi Km. 0,5 2019: Podețe 7 buc, Nr. case 5 DJ 123 1,5 km, Teren arabil 36 ha Fâneață 30 ha, Lucrare hidrotehnică (deținător: Apele Române) ziduri de sprijin pe pr. Uz 100 ml, DC 6 km
2	85804	SAT CIUCANI	pârâu Uz	1 km DC, 5 case, 2019: Nr. Case 2 Podețe 2 buc, DC 1,5 km Zid de sprijin din piatra langa pr. Ciucani (deținător: pers. fizica) 0,2 km
3	85831	SAT VALEA UZULUI	pârâu Ciucani	5 km DJ, 45 case
4	85831	SAT VALEA UZULUI	pârâu Uz	
18	83981	COMUNA CIUCSANGEORGIU		
1	83990	SAT CIUCSANGEORGIU	pârâu Fisag (Bancu, Valea Satului)	30 case, 60 gospodării, 20 podete, 5 km DC 80 ha teren agricol, 2021: Case, din care: distrușe nr. 2, anexe gospodărești (inclusiv beciuri), din care: 2 distrușe, pod nr 1, podețe nr 1, DJ 123 C km 4, Străzi km 10, Drum forestier km 46, Eroziuni de mal m 160
2	84022	SAT BANCU	pârâu Fisag (Bancu, Valea Satului)	2021: DJ 123 B km 2, Străzi km 2 Drum forestier km 20
3	84004	SAT ARMASENI	pârâu Toplita	10 ha teren agricol
4	84077	SAT POTIOND	pârâu Fenioved	40 case, 50 gospodării 30 podete, 10 ha teren agricol, 3 km DC
5	84013	SAT ARMASEN NOI	pârâu Fisag (Bancu, Valea Satului)	2021: străzi km 2 42 Drum Forestier km 7 100
6	84059	SAT EGHHERSEC	pârâu Eghhersec	2021: Case, din care: avariate nr. 1, inundate nr. 18 podețe nr 23, DC km 2, străzi km 2 Drum Forestier Km 30, Fântâni buc 12
7	84068	SAT GIURCHE		
8	84031	SAT CIOBANIS	pârâu Ciobanus	
19	86188	COMUNA TUSNAD		
1	86197	SAT TUSNAD	râu Olt	30 ha teren agricol
2	86197	SAT TUSNAD	pârâu Mitaci	30 case de locuit

Nr.crt	Cod SIRUTA	Comitetul local	Curs de apă/toate cursurile de apă de pe raza localității	Obiective aflate în zone de risc la inundații și accidente la construcții hidrotehnice
			Surse de risc la inundații: avarii și accidente la construcții hidrotehnice (AACH) (diguri, baraje), exces de umiditate,SV	
0	1	2	3	4
2.1	86197	SAT TUSNAD	pârâu Tusnad	2021: anexe gospodărești (inclusiv beciuri), din care: 9 inundate , Colmatare albie pr. Tusnad km 1,4,2019: pod 1 buc, podețe 3 buc Colmatare albie pr. Tușnad 3 km
3	86204	SAT TUSNAD NOU	pârâu Tusnad	25 ha teren agricol, 2019: Fâneapă 3 ha Colmatare albie pr. Ravaszptek 1,5 km Colmatare albie pr. Rotpatak 1 km
4	86213	SAT VRABIA	pârâu Vrabia	10 ha teren agricol 2021: anexe gospodărești (inclusiv beciuri), din care: inundate nr. 10 Colmatare albie pr. Vrabia km 0,4
20	83428	ORAS BAILE TUSNAD		
1	83437	ORAS BAILE TUSNAD	râu Olt	22 gospodarii, moara
2	83446	SAT CARPITUS	pârâu Banvasz	10 gospodarii
2.1	83446	SAT CARPITUS	râu Olt	
3	83446	SAT CARPITUS	pârâu Corbu	Camping Univers
4	83446	SAT CARPITUS	pârâu Komlos	5 gospodarii
21	85289	COMUNA PLAIESII DE JOS		
1	85298	SAT PLAIESII DE JOS	pârâu Casin	23 case ,8 anexe gospodărești
2	85305	SAT CASINU NOU	pârâu Repatu Mare	10 case, 1 km drum de acces
2.1	85305	SAT CASINU NOU	pârâu Primejdios	2021: DJ km 0,100, fâneapă ha 7,8
3	85314	SAT IACOBENI	pârâu Borviz	4 case ,3 ha teren agricol. 1 pod
3.1	85314	SAT IACOBENI	pârâu Casin	2021: Podet buc 3, DJ km 0,5, DC km 0,15, Drum de exploatare km 0,2,Faneata ha 2,2
4	85323	SAT IMPER	pârâu Primejdios	7 case , 2 podețe, 15 ha teren agricol
4.1	85323	SAT IMPER	pârâu Casin	
5	85332	SAT PLAIESII DE SUS	pârâu Drumul Carului	5 case
5.1	85332	SAT PLAIESII DE SUS	pârâu Casin	
6	85332	SAT PLAIESII DE SUS	pârâu Despletit	3 case
6.1	85332	SAT PLAIESII DE SUS	pârâu Repatu Mare	
7	85332	SAT PLAIESII DE SUS	pârâu Carpen	2 case
22	83749	ORAS VLAHITA		
1	83758	ORAS VLAHITA	pârâu Homorodul Mic	halda de zgura,7 gospodarii,1 ha teren agricol 2020: case afectate, din care: 38 inundate , anexe gospodărești (inclusiv beciuri), din care: 60 inundate , poduri nr. 2,drumuri județene km. 0,9, animale moarte (familii de albine+ stupii) nr. 46, teren arabil ha. 2, pășuni, fânețe ha. 2
2	83758	ORAS VLAHITA	pârâu Bogut	
3	83758	ORAS VLAHITA	pârâu Varghis	SC.Metalurgica SA, 50 gospodarii,1.5 km DC
4	83776	SAT MINELE LUETA	pârâu Varghis	20 gospodarii,strand termal, case de vacanta, teren agricol
5	83776	SAT MINELE LUETA	pârâu Baile Homorod	
5.1	83776	SAT MINELE LUETA	pârâu Homorodul Mic	
6	83767	SAT BAILE HOMOROD	pârâu Homorodul Mare	8 case de vacanta
6.1	83767	SAT BAILE HOMOROD	pârâu Homorodul Carbunesti	
6.2	83767	SAT BAILE HOMOROD	pârâu Baile Homorod	
23	84629	COMUNA LUETA		

Nr.crt.	Cod SIRUTA	Comitetul local	Curs de apă/toate cursurile de apă de pe raza localității	Obiective aflate în zone de risc la inundații și accidente la construcții hidrotehnice
			Surse de risc la inundații: avarii și accidente la construcții hidrotehnice (AACH) (diguri, baraje), exces de umiditate, SV	
0	1	2	3	4
1	84638	SAT LUETA	pârâu Homorodul Mic	15 case ,20 anexe gospodărești,0.5 km DJ 132,5 podete,5 ha teren agricol, 2020: case afectate, din care: 61 inundate Obiective social economice nr. 4,drumuri județene km. 4,pod buc 1,Drum forestier și Drum agricol km. 5,3,teren arabil ha. 2,pășuni, fânțe ha. 8 Lucrare hidrotehnică (deținător: Apele Române) Punte hidrometrică SH Lueta Buc. 1
2	84638	SAT LUETA	pârâu Chirui	7 case, 7 anexe gospodărești 2 podete, 3.8 km DC,5 ha pasune
3	84638	SAT LUETA	pârâu Sfântul Mic	pasuni și fânca
4	84638	SAT LUETA	pârâu Gheorgiu	
5	84647	SAT BAILE CHIRUI	pârâu Koves	2021:Casă/Locuință nr. 10 distruse 1, avariate 1, inundate 8, Anexă gospodărească nr. 13 inundate ,DJ132 km 0,5 , podeț nr 1,DC 29 km 0,01, străzi km 0,46, Zld de sprinț ,(pr. Koves- Comuna Lueta) km 0,100,Eroziune și prăbușire mal pe pr. Koves km 0,100, stare albă pr. Koves km 0,07 Stâlp electric buc 1, Teren arabil ha 2
5.1	84647	SAT BAILE CHIRUI	pârâu Chirui	
6	84647	SAT BAILE CHIRUI	pârâu Varghis	
24	85056	COMUNA MERESTI		
1	85065	SAT MERESTI	pârâu Homorodul Mic	30 case, 50 gospodării camin cultural, DJ 123: 0.5 km, strazi: Soskut, Posara, Szabok, Templom , 50 ha teren agricol
2	85065	SAT MERESTI	pârâu Varghis	20 ha teren agricol, 2021: Casă/Locuință : inundate 6, Anexă gospodărească: inundate 1,Pod nr 1, DJ(132, 132A) km 3,1, strazi km 3
3	85065	SAT MERESTI	pârâu Rece	
4	85065	SAT MERESTI	pârâu Almaspataka	25 case, 30 de gospodării, DJ 123/A, strazi: Barak ,10 ha teren agricol
5	85065	SAT MERESTI	pârâu Galhegy	5 case, 20 gospodării, strazi comunale 3 ha teren agricol
6	85065	SAT MERESTI	pârâu Nagymal	20 case, 50 de gospodării, strazi comunale , 3 ha teren agricol
25	85243	COMUNA OCLAND		
1	85252	SAT OCLAND	pârâu Homorodul Mic	2 case, 30 anexe gospodărești, 0.3 km DJ 1 podet, 10 ha teren agricol
			pr. Szolgapatak	2021: Podețe nr 3, străzi km 0,3 Teren arabil ha 2
2	85261	SAT CRACIUNEL	pârâu Romanilor	
3	85261	SAT CRACIUNEL	pârâu Căpă	
3.1	85261	SAT CRACIUNEL	pârâu Homorodul Mic	
4	85261	SAT CRACIUNEL	pârâu Alunis	2020: Casă/Locuință nr.3 inundate ,anexe gospodărești (inclusiv beciuri), din care: 1 inundate , podet nr 1,DC 83 km 1,străzi km 1,13,Drum forestier și agricol km 4,Teren arabil ha 2,Rețele alimentare cu apă și canalizare km 0,5,Surse de alimentare cu apă în sistem centralizat Nr. 1
5	85270	SAT SATU NOU	pârâu Homorodul Mic	
26	84923	COMUNA MARTINIS		

Nr.crt.	Cod SIRUTA	Comitetul local	Curs de apă/toate cursurile de apă de pe raza localității	Obiective aflate în zone de risc la inundații și accidente la construcții hidrotehnice
			Surse de risc la inundații: avarii și accidente la construcții hidrotehnice (AACH) (diguri, baraje), exces de umiditate,SV	
0	1	2	3	4
1	84932	SAT MARTINIS	pârâu Homorodul Mare	20 ha teren agricol
2	84941	SAT ALDEA	pârâu Homorodul Mare	1 pod, 3 gospodarii, 5 ha teren agricol
3	84950	SAT BADENI		
4	84969	SAT CALUGARENI	pârâu Ghîpes	4 gospodarii
5	84978	SAT CHINUSU		DC, teren agricol
6	84987	SAT COMANESTI	pârâu Homorodul Mare	6 gospodarii, 5 ha teren agricol
7	84996	SAT GHIPES	pârâu Ghîpes	5 gospodarii, 6 ha teren agricol
8	85010	SAT ORASENI	pârâu Dala	15 ha teren agricol
9	85029	SAT PETRENI	pârâu Homorodul Mare	6 ha teren agricol
10	85001	SAT LOCODENI	pr. Locod	2020: Drum comunal km 1,5 străzi km 0,5, podețe buc 2
11	85047	SAT SANPAUL	pârâu Homorodul Mare	15 ha teren agricol
12	85047	SAT SANPAUL	pârâu Vareza	6 gospodarii, 5 ha teren agricol
13	85038	SAT RARES	pârâu Homorodul Mare	5 ha teren agricol
14	84932	SAT MARTINIS	pârâu Ghîpes	16 gospodarii, 2020: străzi km 2, podețe buc 3
27	86446	COMUNA COZMENI		
1	85813	SAT COZMENI	pârâu Cozmeni (Fagul Mare)	5 case, 10 gospodarii 2021: Casă/Locuință nr. inundate 8 Strazi Km 0,5, Teren Arabil Ha 13.4
		SAT COZMENI	Paraul Hidpatak	2021: anexe gospodărești (inclusiv beciuri), din care: avariate nr. 70, Podețe DJ113B Nr. 1 DJ km 0,1,DC km 1,27, străzi km 0,23 Drum forestier km 1, fâneata Ha 8,35 Livada (Pomi) buc 9, Eroziuni și prabușire mal m 7, Teren arabil ha 246,84
2	85822	SAT LAZARESTI	pârâu Tuanad	10 ha teren agricol
3	85822	SAT LAZARESTI	Vale nepermanentă Cozmeni Eloheș	5 case, 20 gospodarii 2 km DC, 15 ha teren agricol
28	86479	COMUNA LELICENI		
1	85724	SAT LELICENI	pârâu Fanetelor	3,5 km DC
2	85706	SAT FITOD	pârâu Fitod	70 case, 3 ha teren agricol 3 km DC, 3 podețe, 2 poduri
3	85733	SAT MISENTEA	pârâu Misentea	3 ha pasune și fanete
29	83963	COMUNA CAPALNITA		
1	83972	SAT CAPALNITA	pârâu Homorodul Mîle	35 case, 67 anexe gospodărești, 8 km DC, 10 ha teren agricol, 2020: case afectate, din care: inundate nr. 70, anexe gospodărești (inclusiv beciuri), din care: inundate nr. 146, Drum comunal km. 0,8, Străzi km. 4,5, Drum forestier și Drum agricol km. 11 Parohia și biserica Romano Catolică buc 2 păguni, fânețe ha. 3,2
2	83972	SAT CAPALNITA	pârâu Homorodul Carbușesti	5 ha teren agricol . 1 km DC
3	83972	SAT CAPALNITA	pârâu Baile Homorod	8 case, 3 ha teren agricol
4	83972	SAT CAPALNITA	pârâu Homorodul Mare	12 case, 1 pod
BAZINUL HIDROGRAFIC MUREȘ - TÂRNAVA MICĂ				
COMUNA CÔRUND				
30	84175			
1	84184	SAT CÔRUND	pârâu Chebeled	25 case, 25 gospodarii, camin cultural, sediu PSI
2	84184	SAT CÔRUND	pârâu Côrund (Târnavă Mică) Revârșare	5 ha teren agricol

Nr.crt.	Cod SIRUTA	Comitetul local	Curs de apă/toate cursurile de apă de pe raza localității	Obiective aflate în zone de risc la inundații și accidente la construcții hidrotehnice
			Surse de risc la inundații: avarii și accidente la construcții hidrotehnice (AACH) (diguri, baraje), exces de umiditate, SV	
0	1	2	3	4
3	84184	SAT CORUND	pârâu Eszak Revărsare	5 case, 5 gospodării, 2020 - eroziuni de mal - 0,02 km, șanț colmatat - 0,965 km, 2 podete, 0,5 km străzi
4	84184	SAT CORUND	pârâu Sugo, Revărsare	15 gospodării
5	84184	SAT CORUND	pârâu Elves	-
6	84184	SAT CORUND	pârâu Vapa	-
7	84184	SAT CORUND	pârâu Felso Kodacs	-
8	84184	SAT CORUND	pârâu Sacadat	-
9	84228	SAT VALEA LUI PAVEL	pârâu Pietros	-
10	84228	SAT VALEA LUI PAVEL	pârâu Corund (Tarnava Mica) Revărsare	- istoric nu s-au produs inundații deosebite
11	84219	SAT FANTANA BRAZILOR	pârâu Corund (Tarnava Mica) Revărsare	-
12	84193	SAT ATIA	-	-
31	85341	COMUNA PRAID		
1	85350	SAT PRAID	râu Tarnava Mica Revărsare	12 case, 15 anexe gospodărești 25 ha teren agricol
2	85350	SAT PRAID	pârâu Corund (Tarnava Mica) Revărsare	-
3	85350	SAT PRAID	pârâu Szenegeti, Revărsare	7 case
4	85350	SAT PRAID	pârâu Praid, Revărsare	10 case, anexe gospodărești
5	85350	SAT PRAID	pr. Harom, pr. Nagy Jaz	2020 - 8 podete, 1,7 km străzi
6	85387	SAT OCNA DE JOS	pârâu Corund (Tarnava Mica) Revărsare	4 case, 4 anexe gospodărești, 50 ha teren agricol, 2020 - 5 podete, 1,5 km străzi
7	85387	SAT OCNA DE JOS	pârâu Kis, nepermanent	-
8	85387	SAT OCNA DE JOS	pârâu Ocna, Revărsare	5 case
9	85396	SAT OCNA DE SUS	pârâu Corund (Tarnava Mica) Revărsare	- istoric nu s-au produs inundații deosebite
10	85396	SAT OCNA DE SUS	pârâu Suga, Revărsare	-
11	85396	SAT OCNA DE SUS	pârâu Lestyán, nepermanent	-
12	85396	SAT OCNA DE SUS	pârâu Kodaros Revărsare	6 case, DC, 2020 - 1,7 km străzi, 4,035 km DF, 8 case, 12 anexe gospodărești
13	85396	SAT OCNA DE SUS	pârâu Likas, nepermanent	-
14	85396	SAT OCNA DE SUS	pârâu Tibahalma, nepermanent	-
15	85396	SAT OCNA DE SUS	pârâu Fabian, nepermanent	-
16	85369	SAT BECAS	pârâu Miclaus	- istoric nu s-au produs inundații deosebite
17	85403	SAT SASVERES	râu Tarnava Mica, Revărsare	-
18	85378	SAT BUCIN	râu Tarnava Mica, Revărsare	-
32	83785	COMUNA ATID		
1	83794	SAT ATID	pârâu Cusmed Revărsare	10 case, 3 ha teren agricol 0,6 km DC, 5 gospodării, 2020 - 2,8 km DJ 134 A, 2 podete DJ, 1,5 km DJ 135, 1 podet
2	83794	SAT ATID	pârâu Boros, Revărsare	- istoric nu s-au produs inundații deosebite
3	83794	SAT ATID	pârâu Matei, Revărsare	- istoric nu s-au produs inundații deosebite
4	83794	SAT ATID	pârâu Valea Sarata, Revărsare	- istoric nu s-au produs inundații deosebite
5	83794	SAT ATID	pârâu Firtus, Revărsare	- istoric nu s-au produs inundații deosebite
6	83794	SAT ATID	pârâu Nisipos	- istoric nu s-au produs inundații deosebite
7	83794	SAT ATID	pârâu Somos	- istoric nu s-au produs inundații deosebite
8	83794	SAT ATID	pârâu Moara	- istoric nu s-au produs inundații deosebite
9	83810	SAT CUSMED	pârâu Cusmed, Revărsare	7 case, 5 gospodării 0,3 km DC
10	83810	SAT CUSMED	pârâu Sas, Revărsare	1 case, 1 gospodărie
11	83838	SAT SICLOD	pârâu Piatra	- istoric nu s-au produs inundații deosebite
12	83838	SAT SICLOD	pârâu Caeremes	- istoric nu s-au produs inundații deosebite
13	83838	SAT SICLOD	pârâu Solocma	- istoric nu s-au produs inundații deosebite

Nr.crt.	Cod SIRUTA	Comitetul local	Curs de apă/toate cursurile de apă de pe raza localității	Obiective aflate în zone de risc la inundații și accidente la construcții hidrotehnice
			Surse de risc la inundații: avarii și accidente la construcții hidrotehnice (AACH) (diguri, baraje), exces de umiditate, SV	
0	1	2	3	4
14	83838	SAT SICLOD	pârâu Siclod	16 case, 15 gospodării, 1 km DC
15	83829	SAT INLACENI	pârâu Moara	- istoric nu s-au produs inundații deosebite
16	83829	SAT INLACENI	pârâu Moșoro	- istoric nu s-au produs inundații deosebite
17	83829	SAT INLACENI	pârâu Kocs	- istoric nu s-au produs inundații deosebite
18	83829	SAT INLACENI	pârâu Gogașu	- istoric nu s-au produs inundații deosebite
19	83801	SAT CRISENI	pârâu Cusmed Revârsare	7 case, 5 ha teren agricol, 0.2 km DJ, 0.65 km DC, 8 gospodării, 2020 - 2 podete, 1 pod, 1 km DC, 5,5 km străzi, 17 case, 0,4 ha teren arabil, 1,5 ha fânețe
20	83801	SAT CRISENI	pârâu Suvener, Revârsare	1 casă, 2 gospodării
21	83801	SAT CRISENI	pârâu Felsovolgy (Valea Albief) Revârsare	1 casă
BAZINUL HIDROGRAFIC MUREȘ - TARNAVA MARE				
COMUNA VARSAG				
33	86311		râu Tarnava (Tarnava Mare)	
1	86320	SAT VARSAG	râu Tarnava (Tarnava Mare)	- istoric nu s-au produs inundații deosebite
2	86320	SAT VARSAG	pârâu Varsag	- istoric nu s-au produs inundații deosebite
3	86320	SAT VARSAG	pârâu Fantana Mare	- istoric nu s-au produs inundații deosebite 2019 - 9 km DC
4	86320	SAT VARSAG	pârâu Tartod	- istoric nu s-au produs inundații deosebite
5	86320	SAT VARSAG	pârâu Creanța Mica	- istoric nu s-au produs inundații deosebite
6	86320	SAT VARSAG	pârâu Cald	- istoric nu s-au produs inundații deosebite
7	86320	SAT VARSAG		2020 - 5,5 km DC
34	86366			
COMUNA ZETEA				
1	86375	SAT ZETEA	râu Tarnava (Tarnava Mare) Revârsare	46 gospodării, 2 obiective sociale 1 sediu administrativ, 1,2 km DC și DJ 2 surse poluare
2	86428	SAT SUB CETATAE	râu Tarnava (Tarnava Mare) Revârsare	364 gospodării, 1 obiectiv social 1 sediu administrativ, 1,2 km DC și DJ 3 surse poluare
3	86428	SAT SUB CETATAE	pârâu Bautor (Ivo)	- istoric nu s-au produs inundații deosebite
4	86428	SAT SUB CETATAE	pârâu Desag	- istoric nu s-au produs inundații deosebite
5	86428	SAT SUB CETATAE	pârâu Nodaso	- istoric nu s-au produs inundații deosebite
6	86428	SAT SUB CETATAE	Acumularea permanentă Zetea	
7	86428	SAT SUB CETATAE	pârâu Senced	- istoric nu s-au produs inundații deosebite
8	86428	SAT SUB CETATAE	pârâu Sopot (Sugot), Revârsare	- istoric nu s-au produs inundații deosebite
9	86400	SAT POIANA TARNAVEI	pârâu Soimul	- istoric nu s-au produs inundații deosebite
10	86400	SAT POIANA TARNAVEI	pârâu Putred	- istoric nu s-au produs inundații deosebite
11	86400	SAT POIANA TARNAVEI	pârâu Sicasau	- istoric nu s-au produs inundații deosebite
12	86400	SAT POIANA TARNAVEI	pârâu Palos	- istoric nu s-au produs inundații deosebite
13	86419	SAT SICASAU	pârâu Bacu	- istoric nu s-au produs inundații deosebite
14	86419	SAT SICASAU	pârâu Sicasau, Revârsare	14 gospodării, 0,12 km DC și DJ
15	86419	SAT SICASAU	pârâu Botul (Ana Pistranșos)	- istoric nu s-au produs inundații deosebite
16	86419	SAT SICASAU	pârâu Valea Rasunetului	- istoric nu s-au produs inundații deosebite
17	86419	SAT SICASAU	pârâu Sobosa	- istoric nu s-au produs inundații deosebite
18	86419	SAT SICASAU	pârâu Salamas	- istoric nu s-au produs inundații deosebite
19	86419	SAT SICASAU	pârâu Fântâna Rosu	- istoric nu s-au produs inundații deosebite
20	86384	SAT DESAG	pârâu Sopot (Sugot)	- istoric nu s-au produs inundații deosebite
21	86384	SAT DESAG	pârâu Desag	- istoric nu s-au produs inundații deosebite
22	86384	SAT DESAG	pârâu Sopotul Noroios	- istoric nu s-au produs inundații deosebite
23	86393	SAT IZVOARE	pârâu Bautor (Ivo), Revârsare	14 gospodării, 0,12 km DC și DJ
24	86393	SAT IZVOARE	pârâu Fântâna Inalt	- istoric nu s-au produs inundații deosebite
25	86393	SAT IZVOARE	pârâu Sopot (Sugot)	- istoric nu s-au produs inundații deosebite
26	86393	SAT IZVOARE	pârâu Filla	- istoric nu s-au produs inundații deosebite
35	83151			
COMUNA BRADESTI				

Nr.crt.	Cod SIRUTA	Comitetul local	Curs de apă/toate cursurile de apă de pe raza localității	Obiective aflate în zone de risc la inundații și accidente la construcții hidrotehnice
			Surse de risc la inundații: avarii și accidente la construcții hidrotehnice (AACH) (diguri, baraje), exces de umiditate, SV	
0	1	2	3	4
1	83160	SAT BRADESTI	râu Tarnava (Tarnava Mare) Revărsare	24 gospodarii, 4 obiective sociale 2 sedii administrative 1.2 km DC și DJ, 2 surse poluare
2	83160	SAT BRADESTI	pârâu Bradesti Revărsare	14 gospodarii, 1 obiectiv social, 1 sediu administrativ, 0.12 km DC și DJ, 2019 - 5 km drum exploatare, 0,05 km străzi, 2 - subtraversări 2020 - 7 km drum exploatare, 1,7 km străzi
3	83179	SAT TARNOVITA	râu Tarnava (Tarnava Mare) Revărsare	24 gospodarii, 4 obiective sociale 2 sedii administrative, 1.2 km DC și DJ 2 surse poluare
36	83133	MUNICIPIUL ODORHEIU SECIUIESC		
1	83142	MUNICIPIUL ODORHEIU SECIUIESC	râu Tarnava (Tarnava Mare) Revărsare	3 case, 3 gospodarii, case de cultura, gradința 1 obiectiv economic, 2019 - 1 obiectiv social și administrativ - cinematograf - 280 mp, 2020 - 1 Ob. Soc. Adm (Școala gim. Tompa Laszlo), 4 podete, 0,2 km DC27, 0,2 km străzi, 0,1 km drum agricol, 0,2 km DC 33, 0,2 ha teren arabil
2	83142	MUNICIPIUL ODORHEIU SECIUIESC	pârâu Sarat Revărsare	15 case, 10 gospodarii, 1 obiectiv economic 3 podete
3	83142	MUNICIPIUL ODORHEIU SECIUIESC	pârâu Varga Revărsare	20 case, 15 gospodarii, 2 obiective sociale 5 obiective economice, 3 poduri, 1 clădire
4	83142	MUNICIPIUL ODORHEIU SECIUIESC	pârâu Busiac (Busjac) Revărsare	12 case, 10 gospodarii, gradința 1 podet, 0.5 ha teren agricol
5	83142	MUNICIPIUL ODORHEIU SECIUIESC	Acumularea permanenta Zetea	
6	83142	MUNICIPIUL ODORHEIU SECIUIESC	pârâu Feheres Revărsare	30 case, 15 gospodarii, 5 obiective economice, 1 pod, 20 ha teren arabil
7	83142	MUNICIPIUL ODORHEIU SECIUIESC	pârâu Arpad Revărsare	30 case, 10 gospodarii 10 ha teren agricol
8	83142	MUNICIPIUL ODORHEIU SECIUIESC	pârâu Rezarka Revărsare	2 obiective economice 3 ha teren agricol
9	83142	MUNICIPIUL ODORHEIU SECIUIESC	pârâu Tanya Revărsare	2 obiective economice, rețea electrica 0.5 ha teren arabil
10	83142	MUNICIPIUL ODORHEIU SECIUIESC	pârâu Felsok Revărsare	1 obiectiv economic 20 ha teren arabil
11	83142	MUNICIPIUL ODORHEIU SECIUIESC	pârâu Nagyvolgy Revărsare	1 ha teren arabil
12	83142	MUNICIPIUL ODORHEIU SECIUIESC	Torent Cadiseni, Revărsare Scurgeri de pe versanți	10 case 5 gospodarii, drum
13	83142	MUNICIPIUL ODORHEIU SECIUIESC	Torent 1 Sambatesti, Revărsare Scurgeri de pe versanți	5 case, 3 gospodarii 2 podete
14	83142	MUNICIPIUL ODORHEIU SECIUIESC	Torent 2 Sambatesti, Revărsare, Scurgeri de pe versanți	2 case, 2 gospodarii drum
15	83142	MUNICIPIUL ODORHEIU SECIUIESC	Torent 3 Sambatesti, Revărsare, Scurgeri de pe versanți	10 case, 5 gospodarii, drum, CF

Nr.crt.	Cod SIRUTA	Comitetul local	Curs de apă/toate cursurile de apă de pe raza localității	Obiective aflate în zone de risc la inundații și accidente la construcții hidrotehnice
			Surse de risc la inundații: avarii și accidente la construcții hidrotehnice (AACH) (diguri, baraje), exces de umiditate, SV	
0	1	2	3	4
16	83142	MUNICIPIUL ODORHEIU SECIULESC	Torent 1 Beclean Revărsare, Scurgeri de pe versanți	5 case, 3 gospodării
17	83142	MUNICIPIUL ODORHEIU SECIULESC	Torent 2 Beclean, Revărsare Scurgeri de pe versanți	1 casa, 1 gospodărie, grădiniță, casa de cultură, 4 obiective economice, drum
18	83142	MUNICIPIUL ODORHEIU SECIULESC	Torent Cserenbat Revărsare, Scurgeri de pe versanți	drum
19	83142	MUNICIPIUL ODORHEIU SECIULESC		2020 - 0,71 km străzi
37	86501	COMUNA SATU MARE		
1	83188	SAT SATU MARE	pârâu Bradesti Revărsare	6 gospodării, 0,2 km DC 2019 - zid de sprijin 0,02 km, gabioane SGA Mureș - 0,01 km, gabioane Satu Mare - 0,02 km, DC - 0,01 km, erozine de mal 0,15 km, 0,02 KM DC 231, 0,5 km străzi
2	83188	SAT SATU MARE	pârâu Bradesti Mari	- istoric nu s-au produs inundații deosebite
3	83188	SAT SATU MARE	pârâu Teleac	- istoric nu s-au produs inundații deosebite
4	83188	SAT SATU MARE	pârâu Zmeura	- istoric nu s-au produs inundații deosebite
38	83197	COMUNA FELICENI		
1	83204	SAT FELICENI	pârâu Tarnava (Tarnava Mare) Revărsare	11 gospodării 60 ha fanete
2	83204	SAT FELICENI	pârâu Valea Moccar	- istoric nu s-au produs inundații deosebite
3	83204	SAT FELICENI	pârâu Gorom, Revărsare	18 case și gospodării
4	83204	SAT FELICENI	Acumularea permanentă Zetea	SGA Mures
5	83204	SAT FELICENI	pârâu Lacul	- istoric nu s-au produs inundații deosebite
6	83222	SAT ARVATENI	pârâu Gorom Revărsare	- istoric nu s-au produs inundații deosebite
7	83222	SAT ARVATENI	pârâu Somos	- istoric nu s-au produs inundații deosebite
8	83213	SAT ALEXANDRITA	pârâu Luna, pr. Surdok	- istoric nu s-au produs inundații deosebite 2020 - 4 case, 3 poduri, 0,7 km DC
9	83231	SAT CIRESENI	pârâu Cireseni	- istoric nu s-au produs inundații deosebite 2020 - 1 subtraversare
10	83240	SAT FORTENI	pârâu Cireseni Revărsare	19 case și gospodării 2020 - 2 poduri, 0,05 km străzi
11	83259	SAT HOGHIA	pârâu Cireseni, Revărsare	32 case și gospodării
12	83268	SAT OTENI	pârâu Tarnava (Tarnava Mare)	- istoric nu s-au produs inundații deosebite
12	83268	SAT OTENI	pârâu Hodos Revărsare	6 case și gospodării 2020 - 16 case, 1 stație de pompare, 80 ml gabioane, 1 obiectiv economic (helosteu)
14	83277	SAT POLONITA	pârâu Sarat, Revărsare	- istoric nu s-au produs inundații deosebite
15	83277	SAT POLONITA	pârâu Cu Salcii, Revărsare	- istoric nu s-au produs inundații deosebite
16	83286	SAT TAURENI	pârâu Tarnava (Tarnava Mare)	- istoric nu s-au produs inundații deosebite
17	83286	SAT TAURENI	pârâu Cireseni, Revărsare	25 case și gospodării
18	83295	SAT TELEAC	pârâu Blond, pr. Surdok	- istoric nu s-au produs inundații deosebite 2020 - 5 case, 1 obiectiv social administrativ (lăptăria), 0,3 km DC, 0,2 km străzi, 2 poduri
19	83295	SAT TELEAC	pârâu Mesteacanul	- istoric nu s-au produs inundații deosebite
20	83302	SAT VALENI	pârâu Gorom, Revărsare	12 case și gospodării
32	83302	SAT VALENI	pârâu Strugurelu, Revărsare	- istoric nu s-au produs inundații deosebite
39	85127	COMUNA MUGENI		
1	85136	SAT MUGENI	pârâu Tarnava (Tarnava Mare) Revărsare	28 gospodării 2 ha teren agricol

Nr.crt.	Cod SIRUTA	Comitetul local	Curs de apă/toate cursurile de apă de pe raza localității	Obiective aflate în zone de risc la inundații și accidente la construcții hidrotehnice
			Surse de risc la inundații: avarii și accidente la construcții hidrotehnice (AACH) (diguri, baraje), exces de umiditate, SV	
0	1	2	3	4
2	85136	SAT MUGENI	pârâu Beta Revârsare	73 gospodarii, 0.6 km strazi, 0.6 km retea apa, 0.6 km retea gaze, 30 ha gradini
3	85136	SAT MUGENI	Acumularea permanenta Zetea	SGA MUREȘ
4	85136	SAT MUGENI	pârâu Mugeni	
5	85136	SAT MUGENI	Pr. Jucanilor	2020 - 0,02 km DC 15, 0,03 km DC 18
6	85143	SAT ALUNIS	râu Tarnava (Tarnava Mare) Revârsare	5 gospodarii, 1 km DC, 0.5 km retea gaz, 0.5 km retea apa, 5 ha teren agricol
7	85143	SAT ALUNIS	pârâu Kovacai	15 gospodarii, 0.5 km DC
8	85181	SAT DOBENI	pârâu Taietura	- istoric nu s-au produs inundații deosebite
9	85181	SAT DOBENI	pârâu Vagasi Revârsare	22 gospodarii, 0.4 km DC 0.2 km retea apa, 0.4 km retea gaz 0.1 km retea electrica
10	85154	SAT BETA	pârâu Beta	- istoric nu s-au produs inundații deosebite
11	85154	SAT BETA	pârâu Pici	- istoric nu s-au produs inundații deosebite
12	85172	SAT DEJUTIU	pârâu Decsfalvi	- istoric nu s-au produs inundații deosebite
13	85190	SAT LUTTA	pârâu Kecakes	- istoric nu s-au produs inundații deosebite
14	85190	SAT LUTTA	pârâu Capriclor	- istoric nu s-au produs inundații deosebite
15	85190	SAT LUTTA	pârâu Lăutias	- istoric nu s-au produs inundații deosebite
16	85207	SAT MATISENI	pârâu Kecakes	- istoric nu s-au produs inundații deosebite 2020 - 1 km DC
17	85207	SAT MATISENI	pârâu Matisfalvi	- istoric nu s-au produs inundații deosebite
18	85234	SAT TAIETURA	pârâu Taietura	- istoric nu s-au produs inundații deosebite
19	85234	SAT TAIETURA	pârâu Cișny	- istoric nu s-au produs inundații deosebite
40	83525	ORAS CRISTURU SECUIESC		
1	83534	ORAS CRISTURU SECUIESC	râu Tarnava (Tarnava Mare)	-
2	83534	ORAS CRISTURU SECUIESC	pârâu Goagiu Revârsare	2 case 0.5 ha teren agricol
3	83534	ORAS CRISTURU SECUIESC	pârâu "Volgyarka"	- istoric nu s-au produs inundații deosebite
4	83534	ORAS CRISTURU SECUIESC	Pr. "Sosrok"	- istoric nu s-au produs inundații deosebite 2019 - 1 pod
5	83534	ORAS CRISTURU SECUIESC	Acumularea permanenta Zetea	
6	83534	ORAS CRISTURU SECUIESC	pârâu Feernic Revârsare	6 case, 14 garaje 3 blocuri (subsol), 35 ha teren agricol 0.5 km DN, 0.8 km DJ, 0.7 km CF,
7	83534	ORAS CRISTURU SECUIESC	pârâu Lung (Hoszuszoarka)	- istoric nu s-au produs inundații deosebite
8	85163	SAT BETESTI	râu Tarnava (Tarnava Mare)	- istoric nu s-au produs inundații deosebite
9		SAT BEJENI	râu Tarnava (Tarnava Mare) Revârsare	4 case 1.6 ha teren agricol
10	83543	SAT FILIAS	râu Tarnava (Tarnava Mare)	- istoric nu s-au produs inundații deosebite
11	83543	SAT FILIAS	pârâu Biserica (Toem, lomarka)	- istoric nu s-au produs inundații deosebite
41	84380	COMUNA DARJIU		
1	84399	SAT DARJIU	pârâu Copolnței	- istoric nu s-au produs inundații deosebite
2	84399	SAT DARJIU	pârâu Tacsar, Revârsare	6 gospodarii
3	84399	SAT DARJIU	pârâu Mare	- istoric nu s-au produs inundații deosebite
4	84399	SAT DARJIU	pârâu Fancata	- istoric nu s-au produs inundații deosebite
5	84399	SAT DARJIU	pârâu Pietrisului	- istoric nu s-au produs inundații deosebite
6	84399	SAT DARJIU	pârâu Toccar, Revârsare	6 gospodarii
7	84399	SAT DARJIU	pârâu Banii	- istoric nu s-au produs inundații deosebite

Nr.crt.	Cod SIRUTA	Comitetul local	Curs de apă/toate cursurile de apă de pe raza localității	Obiective aflate în zone de risc la inundații și accidente la construcții hidrotehnice
			Surse de risc la inundații: avarii și accidente la construcții hidrotehnice (AACH) (diguri, baraje), exces de umiditate, SV	
0	1	2	3	4
8	84406	SAT MUJNA	pârâu Cergu	- istoric nu s-au produs inundații deosebite
9	84406	SAT MUJNA	pârâu Sataului Revărsare	5 gospodarii
10	84406	SAT MUJNA	pârâu Feneșta	- istoric nu s-au produs inundații deosebite
11	84406	SAT MUJNA	pârâu Cabalas, Revărsare	- istoric nu s-au produs inundații deosebite
12	84406	SAT MUJNA	pârâu Podul	- istoric nu s-au produs inundații deosebite
12	84406	SAT MUJNA	pârâu Mare	5 gospodarii
42	85582	COMUNA SECUIENI		
1	85591	SAT SECUIENI	râu Tarnava (Tarnava Mare) Revărsare	18 case, 24 gospodarii, 15 ha teren agricol, 0.5 km rețea gaz, 0.5 km rețea electrică, 0.5 km rețea telefonie, 0.4 km DC, 0.45 km CF, 1 pod
2	85608	SAT BODOGAIA	râu Tarnava (Tarnava Mare) Revărsare	130 case, 148 gospodarii, 72 ha teren agricol, 3.5 km rețea gaz, 3.5 km rețea electrică, 3.5 km rețea telefonie 1 podet, cămin cultural, grădina, 0.8 km DC
3	85608	SAT BODOGAIA	pârâu Sos, Revărsare	2 ha teren agricol, 1 podet
4	85608	SAT BODOGAIA	pârâu Surducul (Gyar)	- istoric nu s-au produs inundații deosebite
5	85617	SAT ELISENI	pârâu Eliseni (Magyoros) Revărsare	78 case, 92 gospodarii, 1 km rețea gaz, 1.5 km rețea electrică, 1.5 km rețea telefonie, 74 ha teren agricol, 0.5 km DC, 1 podet, 1 pod, 2 obiective economice
6	85617	SAT ELISENI	pârâu Alunisul	- istoric nu s-au produs inundații deosebite
7	85617	SAT ELISENI	pârâu Furi Arka, Revărsare	2 case, 4 gospodarii, 1 podet
8	85617	SAT ELISENI	pârâu Csalyod Arka, Revărsare	- istoric nu s-au produs inundații deosebite
43	85467	COMUNA SACEL		
1	85476	SAT SACEL	pârâu Eliseni (Magyoros) Revărsare	10 case, 14 gospodarii, 1 podet, 2 poduri, scoala, poliția dispensar veterinar, brutărie, 1.2 km DC, 8 ha teren agricol
2	85476	SAT SACEL	pârâu Soimusul Mare	- istoric nu s-au produs inundații deosebite
3	85476	SAT SACEL	pârâu Soimusul Mic	- istoric nu s-au produs inundații deosebite
4	85476	SAT SACEL		2020 - 2 podete, 2,05 km străzi, 0,05 km apărări de mal - gabioane (Primărie), 0,1 km teren arabil
5	85500	SAT ULAC	pârâu Ulac	- istoric nu s-au produs inundații deosebite
6	85519	SAT VIDACUT	pârâu Eliseni (Magyoros) Revărsare	4 ha teren agricol, 2020 - 2 case avariate, 3 km drum exploatare, 2 podete
7	85519	SAT VIDACUT	pârâu Valea Rachitei	- istoric nu s-au produs inundații deosebite
8	85485	SAT SOIMUSU MARE	pârâu Soimusul Mare Revărsare	5 case, 1 ha teren agricol 1 podet, 2020 - 3 km DF, 2 km străzi, 2 podete
9	85494	SAT SOIMUSU MIC	pârâu Soimusul Mic Revărsare pr. Magyoros	10 case, 2 ha teren agricol, 1 podet 2020 - 4,5 km drum exploatare, 0,1 km zid de apărare, 1 ha teren arabil, 1 km străzi
10	85494	SAT SOIMUSU MIC	pârâu Koncok	- istoric nu s-au produs inundații deosebite
44	86222	COMUNA ULIES		
1	86231	SAT ULIES	pârâu Hodos	- istoric nu s-au produs inundații deosebite
2	86231	SAT ULIES	pârâu Iasu	- istoric nu s-au produs inundații deosebite
3	86240	SAT DAIA	pârâu Daia, pr. Obrănești	- istoric nu s-au produs inundații deosebite 2020 - 1 casă, 1 pod, 4 podete, 2 stâlpi electricitate, 5,6 km DC
4	86240	SAT DAIA	pârâu Badeni	- istoric nu s-au produs inundații deosebite
5	86240	SAT DAIA	pârâu Perilor	- istoric nu s-au produs inundații deosebite
6	86259	SAT IASU	pârâu Iasu	- istoric nu s-au produs inundații deosebite
7	86268	SAT IGHIU	pârâu Ighiu	- istoric nu s-au produs inundații deosebite
8	86277	SAT NICOLEȘTI	pârâu Hodos	2020 - 2 case, 1 anexă gospodărească, 1 pod, 1 rețea de alimentare cu apă (cămin de golire),
9	86277	SAT NICOLEȘTI	pârâu Blond	

Nr.crt.	Cod SIRUTA	Comitetul local	Curs de apă/toate cursurile de apă de pe raza localității	Obiective aflate în zone de risc la inundații și accidente la construcții hidrotehnice
			Surse de risc la inundații: avarii și accidente la construcții hidrotehnice (AACH) (diguri, baraje), exces de umiditate, SV	
0	1	2	3	4
10	86277	SAT NICOLESTI	pârâu Mic	- istoric nu s-au produs inundații deosebite
11	86286	SAT OBRANESTI	pârâu Obranesti	istoric nu s-au produs inundații deosebite 2020-1 casă, 1 pod, 0,32ha teren arabil, 3ha pășuni și fânețe, 3 km DJ 133, 0,05 km DJ 133A
12	86295	SAT PETECU	pârâu Palos	- istoric nu s-au produs inundații deosebite
13	86302	SAT VASILENI	pârâu Mic	- istoric nu s-au produs inundații deosebite
45	83847	COMUNA AVRAMESTI		
1	83856	SAT AVRAMESTI	pârâu Goagiu, pr. Zongota	- istoric nu s-au produs inundații deosebite 2020 - 1 casă, 0,25 km DJ, 1 podet DJ, 2 pasarele pietonale din lemn, 1 podet, 0,5 km străzi, 0,8 ha teren arabil, 0,3 ha fânețe
2	83856	SAT AVRAMESTI	pârâu Malom	- istoric nu s-au produs inundații deosebite
3	83856	SAT AVRAMESTI	pârâu Koncsar Revărsare	4 case, 6 gospodarii, 0,6 ha teren agricol 1 podet
4	83856	SAT AVRAMESTI		2020 - 1,75 km străzi
5	83865	SAT ANDRENI	pârâu Goagiu, Revărsare	0,4 ha teren agricol 3 case, 4 gospodarii
6	83865	SAT ANDRENI	pârâu Fuloș	- istoric nu s-au produs inundații deosebite
7	83874	SAT CEHESTI	pârâu Goagiu, Revărsare	1,2 ha teren agricol
8	83874	SAT CEHESTI	pârâu Valea Paduricii (Ligetarka) Revărsare	13 case, 17 gospodarii 2,5 ha teren agricol
9	83874	SAT CEHESTI	pârâu Falca (Tohely) Revărsare	2 case, 2 gospodarii 1,5 ha teren agricol
10	83892	SAT FIRTANUS	pârâu Goagiu	- istoric nu s-au produs inundații deosebite
11	83892	SAT FIRTANUS	pârâu Jacot (Zsakod) Revărsare	1,3 ha teren agricol
12	83892	SAT FIRTANUS	pârâu Volgy, Revărsare	1 ha teren agricol
13	83883	SAT GOAGIU	pârâu Goagiu, Revărsare	1,2 ha teren agricol
14	83883	SAT GOAGIU	pârâu Zongota, Revărsare	0,5 ha teren agricol
15	83909	SAT LAZ FIRTANUS	pârâu Lot	- istoric nu s-au produs inundații deosebite
16	83918	SAT LAZ SOIMUS		- istoric nu s-au produs inundații deosebite
17	83927	SAT MEDISORU MIC	pârâu Goagiu	- istoric nu s-au produs inundații deosebite
18	83927	SAT MEDISORU MIC	pârâu Mezo	- istoric nu s-au produs inundații deosebite
46	86487	COMUNA PORUMBENI		
1	85216	SAT PORUMBENII MARI	pârâu Tarnava (Tarnava Mare) Revărsare	50 ha teren agricol, 1 km DC, 3 podete, 0,25 km CF, 0,5 km rețea gaz
2	85216	SAT PORUMBENII MARI	pârâu Tulbure	- istoric nu s-au produs inundații deosebite
3	85216	SAT PORUMBENII MARI	pârâu Mare Revărsare	15 gospodarii, 10 ha teren agricol, 0,3 km DC 0,05 km rețea apă, 2020 - 1 ob social adm. (Școala Gimnazială) - 1, 40 ml zid de sprijin, 100 ml protecția la anrocamente, 0,3 ha teren arabil
4	85216	SAT PORUMBENII MARI	pârâu Mic Revărsare	5 gospodarii, 1 podet 4 ha teren agricol
5	85216	SAT PORUMBENII MARI	pârâu Taietura Revărsare	0,6 km DJ, 12 ha teren agricol SC Gubacs SRL, 0,2 km DC, 2 poduri
6	85225	SAT PORUMBENII MICI	pârâu Tarnava (Tarnava Mare) Revărsare	3 gospodarii, 35 ha teren agricol 0,25 km DJ, 0,5 km DC
7	85225	SAT PORUMBENII MICI	pârâu Berea	- istoric nu s-au produs inundații deosebite
8	85225	SAT PORUMBENII MICI	pârâu Mota Revărsare	5 gospodarii 0,8 ha teren agricol

Nr.crt.	Cod SIRUTA	Comitetul local	Curs de apă/toate curburile de apă de pe raza localității	Obiective aflate în zone de risc la inundații și accidente la construcții hidrotehnice
			Surse de risc la inundații: avarii și accidente la construcții hidrotehnice (AACH) (diguri, baraje), exces de umiditate,SV	
0	1	2	3	4
			COMUNA SIMONESTI	
47	85984			
1	85993	SAT SIMONESTI	pârâu Feernic	- istoric nu s-au produs inundații deosebite
2	85993	SAT SIMONESTI	pârâu Turdeni	- istoric nu s-au produs inundații deosebite
3	85993	SAT SIMONESTI	pârâu Bencior	- istoric nu s-au produs inundații deosebite
4	85993	SAT SIMONESTI	pârâu Marul	- istoric nu s-au produs inundații deosebite
5	85993	SAT SIMONESTI	pârâu Nicoleni	- istoric nu s-au produs inundații deosebite
6	85993	SAT SIMONESTI	pârâu Rezarca	- istoric nu s-au produs inundații deosebite
7	85993	SAT SIMONESTI	pârâu Szolozarka	- istoric nu s-au produs inundații deosebite
8	85993	SAT SIMONESTI	pârâu Bethlen	- istoric nu s-au produs inundații deosebite
9	85993	SAT SIMONESTI	pârâu Ketarok	- istoric nu s-au produs inundații deosebite
10	85993	SAT SIMONESTI	pârâu Vaszoly	- istoric nu s-au produs inundații deosebite
11	86008	SAT BENTID	pârâu Salon	- istoric nu s-au produs inundații deosebite
12	86017	SAT CADACIU MARE	pârâu Feernic Revársare	20 case, 35 gospodării 0,2 km DC, 1 pod
13	86017	SAT CADACIU MARE	pârâu Fenes (Conica)	- istoric nu s-au produs inundații deosebite
14	86017	SAT CADACIU MARE	pârâu Cozma	- istoric nu s-au produs inundații deosebite
15	86017	SAT CADACIU MARE	pârâu Silos	- istoric nu s-au produs inundații deosebite
16	86026	SAT CADACIU MIC	pârâu Feernic, Revársare	18 ha teren agricol, 1 pod
17	86026	SAT CADACIU MIC	pârâu Szeret	- istoric nu s-au produs inundații deosebite
18	86035	SAT CEHETEL	pârâu Fenes (Conica)	- istoric nu s-au produs inundații deosebite
19	86035	SAT CEHETEL	pârâu Dioarka	- istoric nu s-au produs inundații deosebite
20	86035	SAT CEHETEL	pârâu Somosarok	- istoric nu s-au produs inundații deosebite
21	86035	SAT CEHETEL	pârâu Sotoshegyalja	- istoric nu s-au produs inundații deosebite
22	86044	SAT CHEDIA MARE	pârâu Chedia Mare	- istoric nu s-au produs inundații deosebite
23	86053	SAT CHEDIA MICA	pârâu Chedia Mica	- istoric nu s-au produs inundații deosebite 2019 - 1 km DC, 2 poduri
24	86062	SAT COBATESTI	pârâu Feernic Revársare	40 case, 70 gospodării, școală, grădiniță, biserica, centru de colectare lapte, moara, 0,8 km DN, 0,2 km DC
25	86062	SAT COBATESTI	pârâu Bodolo	17 case, 2,5 ha teren agricol, 1 pod
26	86062	SAT COBATESTI	pârâu Hosszarok	- istoric nu s-au produs inundații deosebite
27	86071	SAT MEDISORU MARE	pârâu Medisorul Mare	- istoric nu s-au produs inundații deosebite
28	86071	SAT MEDISORU MARE	pârâu Loc	- istoric nu s-au produs inundații deosebite
29	86080	SAT MIHAILENI	pârâu Feernic Revársare	15 case, 25 gospodării, SC Szalon, câmin cultural, 0,15 km strazi, 1 pod, teren fotbal
30	86080	SAT MIHAILENI	pârâu Salon	- istoric nu s-au produs inundații deosebite
31	86080	SAT MIHAILENI	pârâu Koves	case de locuit 20, teren agricol 2ha, drum comunal 350m
32	86080	SAT MIHAILENI	pârâu Berecki arok	- istoric nu s-au produs inundații deosebite
33	86080	SAT MIHAILENI	pârâu He'aszol arok	- istoric nu s-au produs inundații deosebite
34	86080	SAT MIHAILENI	pârâu Gro'li	- istoric nu s-au produs inundații deosebite
35	86099	SAT NICOLENI	pârâu Nicoleni	- istoric nu s-au produs inundații deosebite
36	86099	SAT NICOLENI	pârâu Sas, Revársare	- istoric nu s-au produs inundații deosebite
37	86099	SAT NICOLENI	pârâu Forras	- istoric nu s-au produs inundații deosebite
38	86099	SAT NICOLENI	pârâu Mevel Arok	- istoric nu s-au produs inundații deosebite
39	86099	SAT NICOLENI	pârâu Somalyarka	- istoric nu s-au produs inundații deosebite
40	86106	SAT RUGANESTI	pârâu Feernic Revársare	26 case, 29 gospodării 0,5 km DC, 48 ha teren arabil
41	86106	SAT RUGANESTI	pârâu Valea Ronozului	- istoric nu s-au produs inundații deosebite
42	86106	SAT RUGANESTI	pârâu Chedia	- istoric nu s-au produs inundații deosebite
43	86115	SAT TARCESTI	pârâu Fenes (Conica)	- istoric nu s-au produs inundații deosebite 2020 - 0,7 km DJ
44	86115	SAT TARCESTI	pârâu Sas	- istoric nu s-au produs inundații deosebite
45	86115	SAT TARCESTI	pârâu Árnvet	- istoric nu s-au produs inundații deosebite

Nr.crt.	Cod SIRUTA	Comitetul local	Curs de apă/toate cursurile de apă de pe raza localității	Obiective aflate în zone de risc la inundații și accidente la construcții hidrotehnice
			Surse de risc la inundații: avarii și accidente la construcții hidrotehnice (AACH) (diguri, baraje), exces de umiditate, SV	
0	1	2	3	4
46	86115	SAT TARCEȘTI	pârâu Topaiuka	- istoric nu s-au produs inundații deosebite
47	86115	SAT TARCEȘTI	pârâu Berekarica	- istoric nu s-au produs inundații deosebite
48	86124	SAT TURDENI	pârâu Banyai	- istoric nu s-au produs inundații deosebite
49	86124	SAT TURDENI	pârâu Turdeni	- istoric nu s-au produs inundații deosebite
50	86124	SAT TURDENI	pârâu Gyumölcsparka	- istoric nu s-au produs inundații deosebite
48	84825	COMUNA LUPENI		
1	84834	SAT LUPENI	pârâu Feernic Revărsare	224 gospodării, 4 obiective sociale, 2 sedii administrative, 3,2 km DC și DJ, 1 sursă poluare, 2020 - 0,9 km drum exploatare agricolă, 1 podet
2	84843	SAT BISERICANI	pârâu Feernic Revărsare	64 gospodării, 1 obiectiv social, 1 sediu administrativ, 2,2 km DC și DJ, 2 surse poluare
3	84843	SAT BISERICANI	pârâu Bisericiani Revărsare	14 gospodării, 1 obiectiv social
4	84852	SAT BULGARENI	pârâu Boierul	1 sediu administrativ, 0,12 km DC și DJ
5	84852	SAT BULGARENI	pârâu Bulgareni	- istoric nu s-au produs inundații deosebite
6	84852	SAT BULGARENI	pârâu Hotar	12 case și gospodării
7	84852	SAT BULGARENI	pârâu Mesteacanul	22 case și gospodării
7.1	84852	SAT BULGARENI	pârâu Feernic Revărsare	- istoric nu s-au produs inundații deosebite
8	84861	SAT FIRTUSU	pârâu Fenes (Conica)	- istoric nu s-au produs inundații deosebite
9	84861	SAT FIRTUSU	pârâu Salon	- istoric nu s-au produs inundații deosebite
10	84870	SAT MORARENI	pârâu Fenes (Conica)	34 gospodării, 2 obiective sociale
11	84889	SAT PALTINIS	pârâu Gada	1 sediu administrativ, 2,42 km DC și DJ
12	84898	SAT PAULENI		24 gospodării, 2 obiective sociale
13	84905	SAT SATU MIC		1 sediu administrativ, 3,42 km DC și DJ
14	84914	SAT SANCEL		2019 obiectiv social economic (Remiza PSI) 75 m ²
49	84264	COMUNA DEALU		
1	84273	SAT DEALU	pârâu Buaniac (Busjac)	6 case, 10 ha teren agricol, 5 km DC, 4 podete 2020 - 2 podete, 1,95 km străzi
2	84273	SAT DEALU	Torentii Desko oldal - Hajnorja - Kozeprez, Revărsare, Scurgeri de pe versanți, ploi abundente	20 ha teren agricol 2019 DC- 0,10 km
3	84273	SAT DEALU	pârâu Balo	- istoric nu s-au produs inundații deosebite
4	84282	SAT FANCEL		- istoric nu s-au produs inundații deosebite
5	84291	SAT SANCRAI	pârâu Busnaci (Busjac) Revărsare	2 poduri, 8 podete, 5 case, 20 ha teren agricol centru gospodăresc, 3 societăți comerciale 2020 - 1 pod, 0,8 km străzi
6	84308	SAT TAMASU	pârâu Balo Revărsare	12 gospodării, 2 km DC, 5 podete
7	84308	SAT TAMASU	Torent Hagofold, Revărsare Scurgeri de pe versanți	2 poduri, 30 ha teren agricol
8	84317	SAT TIBOD	pârâu Buaniac (Busjac) Revărsare	20 ha teren agricol 2020 - 1 km DJ
9	84326	SAT ULCANI	pârâu Balo	2 podete, 5 case, 20 ha teren agricol 2020 - 2 km DJ, 0,2 km străzi
10	84326	SAT ULCANI	Torent Hostad, Revărsare Scurgeri de pe versanți	16 gospodării, 4,5 km DC, 2 podete
11	84335	SAT VALEA ROTUNDA		2 poduri, 30 ha teren agricol 2020 - 0,05 km alunecare teren, 1 podet
				20 ha teren agricol
				- istoric nu s-au produs inundații deosebite

Nr.crt.	Cod SIRUTA	Comitetul local	Curs de apă/toate cursurile de apă de pe raza localității	Obiective aflate în zone de risc la inundații și accidente la construcții hidrotehnice
			Surse de risc la inundații: avarii și accidente la construcții hidrotehnice (AACH) (diguri, baraje), exces de umiditate, SV	
0	1	2	3	4
BAZINUL HIDROGRAFIC MUREȘ				
COMUNA VOSLABENI				
50	86339			
1	86348	SAT VOGLABENI	râu Mures	- istoric nu s-au produs inundații deosebite 2019 - drum de câmp - 2,1 km
2	86348	SAT VOGLABENI	pârâu Padinel	- istoric nu s-au produs inundații deosebite
3	86348	SAT VOGLABENI	pârâu Chindeni	- istoric nu s-au produs inundații deosebite
4	86348	SAT VOGLABENI	pârâu Valea Voslabeni	- istoric nu s-au produs inundații deosebite 2019 - 0,48 km străzi (drum vicinal), 12,35 km drum exploatare
5	86357	AT IZVORUL MURESULUI	râu Mures	- istoric nu s-au produs inundații deosebite 2020 - 1 km drum agricol
6	86357	AT IZVORUL MURESULUI	pârâu Tincani	- istoric nu s-au produs inundații deosebite
7	86357	AT IZVORUL MURESULUI	pârâu Oves	- istoric nu s-au produs inundații deosebite
8	86357	AT IZVORUL MURESULUI	pârâu Uscat	- istoric nu s-au produs inundații deosebite
9	86357	AT IZVORUL MURESULUI	pârâu Mare	- istoric nu s-au produs inundații deosebite
10	86357	AT IZVORUL MURESULUI	pârâu Meses	- istoric nu s-au produs inundații deosebite
11	86357	AT IZVORUL MURESULUI	pârâu Porcului	- istoric nu s-au produs inundații deosebite
COMUNA SUSENI				
51	85920			
1	85939	SAT SUSENI	râu Mures	4 gospodarii, 2020 - 5 podete
2	85939	SAT SUSENI	pârâu Fierastrâu	- istoric nu s-au produs inundații deosebite
3	85939	SAT SUSENI	pârâu Feherpatak (Alb)	
4	85939	SAT SUSENI	pârâu Volc, Revársare	3 gospodarii
5	85939	SAT SUSENI	pârâu Varosvize	- istoric nu s-au produs inundații deosebite
6	85939	SAT SUSENI	pârâu Stramba	- istoric nu s-au produs inundații deosebite
7	85948	SAT CHILENI		- istoric nu s-au produs inundații deosebite
8	85957	SAT LIBAN	pârâu Sicsasau	- istoric nu s-au produs inundații deosebite
9	85957	SAT LIBAN	pârâu Sobosa	- istoric nu s-au produs inundații deosebite
10	85957	SAT LIBAN	pârâu Izvoarelor	- istoric nu s-au produs inundații deosebite
11	85957	SAT LIBAN	pârâu Tinilor	- istoric nu s-au produs inundații deosebite
12	85966	SAT SENETEA	râu Mures	- istoric nu s-au produs inundații deosebite
13	85966	SAT SENETEA	pârâu Senetea	- istoric nu s-au produs inundații deosebite
14	85975	SAT VALEA STRAMBA	pârâu Stramba Revársare	1 gospodarie, 2019 - 4 podete, 3 km DC, crodare 0,1 km albte p. Strâmbă
COMUNA CIUMANI				
52	84086			
1	84095	SAT CIUMANI	râu Mures Revársare	45 case, 45 gospodarii 200 ha teren arabi
2	84095	SAT CIUMANI	pârâu Mura Revársare	3 case, 10 gospodarii 10 ha teren agricol
3	84095	SAT CIUMANI	pârâu Sumuleul Mare Revársare	9 case, 10 gospodarii 5 ha teren agricol
4	84095	SAT CIUMANI		2020 - 1 podet, 0.82 km DF. 6 ha - fâneață
COMUNA JOSENI				
53	84558			
1	84567	SAT JOSENI	pârâu Becina Revársare	5 case, 5 gospodarii 2019 - 1 podet, 1 casă
2	84576	SAT BORZONT	râu Mures, Revársare	15 gospodarii
3	84576	SAT BORZONT	pârâu Borzont, Revársare	10 ha teren agricol
4	84576	SAT BORZONT	pârâu Borzontul Mic	- istoric nu s-au produs inundații deosebite
MUNICIPIUL GHEORGHENI				
54	83561			
1	83570	MUNICIPIUL GHEORGHENI	pârâu Becina	- istoric nu s-au produs inundații deosebite
2	83570	MUNICIPIUL GHEORGHENI	pârâu Csiser	- istoric nu s-au produs inundații deosebite 2019 - 1,5 km străzi, 1 km drum exploatare
3	83570	MUNICIPIUL GHEORGHENI	pârâu Cetatea	- istoric nu s-au produs inundații deosebite

Nr.crt.	Cod SIRUTA	Comitetul local	Curs de apă/toate cursurile de apă de pe raza localității	Obiective aflate în zone de risc la inundații și accidente la construcții hidrotehnice
			Surse de risc la inundații: avarii și accidente la construcții hidrotehnice (AACH) (diguri, baraje), exces de umiditate, SV	
0	1	2	3	4
4	83570	MUNICIPIUL GHEORGHENI	pârâu Stramba	- istoric nu s-au produs inundații deosebite
5	83570	MUNICIPIUL GHEORGHENI	Lac de acumulare Magasbukk	- istoric nu s-au produs inundații deosebite
6	83570	MUNICIPIUL GHEORGHENI	Pr. Cetății, pr. Hojvas, pr. Csizser pr. Belcina	2020 - 8 ha - fânețe, 4,08 km străzi, 0,02 km zid de apărare, 14 podete
55	84594	COMUNA LAZAREA		
1	84601	SAT LAZAREA	râu Mures	- istoric nu s-au produs inundații deosebite
2	84601	SAT LAZAREA	pârâu Chirliuți de mijloc Revârsare	5 gospodarii, 2020 - 5 podete, 1,37 km DC 267, 1,204 km DC 266, 0,825 km străzi, 2 ha teren arabil, 20 ha pășuni și fânețe, 30 buc brașamente la rețea apă
3	84601	SAT LAZAREA	pârâu Lazarea Revârsare	9 gospodarii, 2019 - 1 (15 mp) obiectiv cultural școală gimnazială, 40 anexe gospodărești, 10 podete, 7 km DC, 5 ha teren arabil, 200 fântâni, 0,780 km DN
4	84601	SAT LAZAREA	pârâu Morii	- istoric nu s-au produs inundații deosebite
5	84601	SAT LAZAREA	pârâu Cianod, Revârsare	6 gospodarii
6	84610	SAT GHIDUT	pârâu Ghiduti, Revârsare	3 gospodarii 2020 - 2 Brașamente la rețea de apă
56	85412	COMUNA REMETEA		
1	85421	SAT REMETEA	râu Mures Revârsare pr. Lăzarea	60 gospodarii, 1 societate comercială 2019 - 1 podet, 0,55 km străzi, 0,075 km apărare mal, 1 stâlp electricitate
2	85421	SAT REMETEA	pârâu Ghiduti Revârsare	10 gospodarii, 0,5 ha teren arabil 10 ha fanete
3	85421	SAT REMETEA	pârâu Piatra (Kopatak) Revârsare	110 gospodarii, 3 poduri 30 podete, grădinița
4	85421	SAT REMETEA	pârâu Eseni, Revârsare	- istoric nu s-au produs inundații deosebite
5	85421	SAT REMETEA	Torent Nyir Havasburok, Revârsare, SV	- istoric nu s-au produs inundații deosebite
6	85421	SAT REMETEA	pârâu Buturuș	- istoric nu s-au produs inundații deosebite
7	85421	SAT REMETEA	pârâu Tiharui	- istoric nu s-au produs inundații deosebite
8	85421	SAT REMETEA	pârâu Mare	- istoric nu s-au produs inundații deosebite
9		SAT CIUTAC		- istoric nu s-au produs inundații deosebite
10	85430	SAT FAGETEL	pârâu Martonca	- istoric nu s-au produs inundații deosebite
11	85449	SAT MARTONCA	pârâu Martonca	- istoric nu s-au produs inundații deosebite
12	85449	SAT MARTONCA	pârâu Lucacl	- istoric nu s-au produs inundații deosebite
13	85458	SAT SINEI	pârâu Eseni, Revârsare	20 gospodarii
57	84344	COMUNA DITRĂU		
1	84353	SAT DITRĂU	râu Mures	- istoric nu s-au produs inundații deosebite
2	84353	SAT DITRĂU	pârâu Ditrău Revârsare	15 case 15 gospodarii la teren agricol
3	84353	SAT DITRĂU	pârâu Martonca, Revârsare	5 gospodarii
4	84353	SAT DITRĂU	pârâu Mare, Revârsare	DF
5	84362	SAT JOLOTCA	pârâu Jolotea, Revârsare	10 gospodarii, DF
6	84362	SAT JOLOTCA	pârâu Simona, Revârsare	DC
7	84362	SAT JOLOTCA	pârâu Holoșu	- istoric nu s-au produs inundații deosebite
8	84362	SAT JOLOTCA	pârâu Teascu	- istoric nu s-au produs inundații deosebite
9	84362	SAT JOLOTCA	pârâu Dealul Ascuit	- istoric nu s-au produs inundații deosebite
10	84362	SAT JOLOTCA	pârâu Turcu, Revârsare	DF
58	85877	COMUNA SUBCETATE		
1	85886	SAT SUBCETATE	râu Mures, Revârsare	2 case, 2 gospodarii
2	85886	SAT SUBCETATE	pârâu pârâut	- istoric nu s-au produs inundații deosebite

Nr.crt.	Cod SIRUTA	Comitetul local	Curs de apă/toate cursurile de apă de pe raza localității	Obiective aflate în zone de risc la inundații și accidente la construcții hidrotehnice
			Surse de risc la inundații: avarii și accidente la construcții hidrotehnice (AACH) (diguri, baraje), exces de umiditate, SV	
0	1	2	3	4
3	85886	SAT SUBCETATE	pârâu Cionculeni	- istoric nu s-au produs inundații deosebite
4	85886	SAT SUBCETATE	pârâu Slopeni	- istoric nu s-au produs inundații deosebite
5	85886	SAT SUBCETATE	pârâu Calnaci, Revărsare	7 case
6	85895	SAT CALNACI	pârâu Calnaci	- istoric nu s-au produs inundații deosebite
7	85895	SAT CALNACI	pârâu Niculitel	- istoric nu s-au produs inundații deosebite
8	85895	SAT CALNACI	pârâu Troasca Imrii	- istoric nu s-au produs inundații deosebite
9	85895	SAT CALNACI	pârâu Tepluseni	- istoric nu s-au produs inundații deosebite
10	85895	SAT CALNACI	pârâu Cionculeni	- istoric nu s-au produs inundații deosebite
11	85911	SAT FILPEA	pârâu Petrea Chituchii Revărsare	14 case
12	85911	SAT FILPEA	pârâu Musca, Revărsare	- istoric nu s-au produs inundații deosebite
13	85911	SAT FILPEA	pârâu Tîmpilor, Revărsare	- istoric nu s-au produs inundații deosebite
14	85911	SAT FILPEA	pârâu Vosloban, Revărsare	- istoric nu s-au produs inundații deosebite
15	85902	SAT DUDA	pârâu pârâul cel Mare	- istoric nu s-au produs inundații deosebite
16	85902	SAT DUDA	pârâu Duda, Revărsare	3 case, 3 gospodării
59	85528	COMUNA SARMAS		
1	85537	SAT SARMAS	râu Mureș, pr. Jolotca	- istoric nu s-au produs inundații deosebite 2020 - 2 ha fânețe
2	85537	SAT SARMAS	pârâu Filipca	- istoric nu s-au produs inundații deosebite
3	85537	SAT SARMAS	pârâu Bani	- istoric nu s-au produs inundații deosebite
4	85537	SAT SARMAS	pârâu Vale	2019 - 1 podet, 1,56 km DC
5	85564	SAT PLATONESTI	pârâu Ciucic	- istoric nu s-au produs inundații deosebite 2020 - 1,2 km DC
6	85564	SAT PLATONESTI	râu Mureș	- istoric nu s-au produs inundații deosebite
7	85573	SAT RUNC	pârâu Sarmasului	- istoric nu s-au produs inundații deosebite 2020 - 15 ha fânețe, 0,15 km DC
8	85573	SAT RUNC	râu Mureș	- istoric nu s-au produs inundații deosebite
9	85555	SAT HODOSA	râu Mureș Revărsare	1 casa, teren agricol, 2020 - 11 ha fânețe, 1 ha teren arabil, 0,02 km DC
10	85555	SAT HODOSA	pârâu Jolotca	- istoric nu s-au produs inundații deosebite
11	85546	SAT FUNDOAIA	paray Bacii	- istoric nu s-au produs inundații deosebite 2020 - 1 podet
60	84460	COMUNA GALAUTAS		
1	84530	SAT TOLESENI	râu Mureș, Revărsare	19 gospodării, 8 ha teren agricol
2	84503	SAT NUTENI	râu Mureș, Revărsare	2 ha teren agricol
3	84479	SAT GALAUTAS	pârâu Galautas	- istoric nu s-au produs inundații deosebite 2019 - 0,015 km DC
4	84479	SAT GALAUTAS	râu Mureș, Revărsare	4 gospodării, 12 ha teren agricol
5	84497	SAT GALAUTAS pârâu	pârâu Galautas, Revărsare	27 gospodării, 6 ha teren agricol
6	84488	SAT DEALUL ARMANULUI	pârâu Ursarilor, Revărsare	0,5 ha teren agricol
7	84488	SAT DEALUL ARMANULUI	pârâu Gotca, Revărsare	2 ha teren agricol
8	84549	SAT ZAPODEA	pârâu Zapodea, Revărsare	2 ha teren agricol
61	83632	MUNICIPIUL TOPLITA		
1	83641	MUNICIPIUL TOPLITA	râu Mureș Revărsare	9 case, 31 gospodării, 20 ha teren arabil 82 ha pășune și fânețe
2	83641	MUNICIPIUL TOPLITA	pârâu Toplita revărsare	5 case, 15 gospodării 3 km DC
3	83641	MUNICIPIUL TOPLITA	pârâu Magherus Revărsare	5 case, 22 gospodării, 33 podete, 1 ha teren agricol, 3,5 km DC, 1 km rețea electrică, 0,1 km CP
4	83641	MUNICIPIUL TOPLITA	pârâu Puturosul	- istoric nu s-au produs inundații deosebite
5	83641	MUNICIPIUL TOPLITA	pârâu Porcului	- istoric nu s-au produs inundații deosebite
6	83641	MUNICIPIUL TOPLITA	pârâu Volvodeasa	- istoric nu s-au produs inundații deosebite
7	83641	MUNICIPIUL TOPLITA	pârâu Crucea	- istoric nu s-au produs inundații deosebite

Nr.crt.	Cod SIRUTA	Comitetul local	Curs de apă/toate cursurile de apă de pe raza localității	Obiective aflate în zone de risc la inundații și accidente la construcții hidrotehnice
			Surse de risc la inundații: avarii și accidente la construcții hidrotehnice (AACH) (diguri, baraje), exces de umiditate, SV	
0	1	2	3	4
8	83641	MUNICIPIUL TOPLITA	pârâu Hurdugas	- istoric nu s-au produs inundații deosebite
9	83641	MUNICIPIUL TOPLITA	pârâu Secul	- istoric nu s-au produs inundații deosebite
10	83641	MUNICIPIUL TOPLITA	pârâu Calimanel, pr. Toplița	5 case, 15 gospodarii, 2 km rețea electrică și telefonie, 2020 - 7 podete, 0,355 km străzi, 1,5 ha teren arabil
11	83641	MUNICIPIUL TOPLITA	pârâu Calimanelul Tulbure	- istoric nu s-au produs inundații deosebite
12	83641	MUNICIPIUL TOPLITA	pârâu Inoresti	- istoric nu s-au produs inundații deosebite
13	83641	MUNICIPIUL TOPLITA	pârâu Marsinetul de Sus	- istoric nu s-au produs inundații deosebite
14	83641	MUNICIPIUL TOPLITA	pârâu Zapode Revărsare	5 case, 13 gospodarii 2 km DC, 9 podete
15	83641	MUNICIPIUL TOPLITA	pârâu Doamei, Revărsare	10 gospodarii
16	83641	MUNICIPIUL TOPLITA	pârâu Popil Revărsare	3 gospodarii, 0,2 km DN
17	83641	MUNICIPIUL TOPLITA	Torent Dealu Veii, Revărsare, Scurgeri de pe versanți	20 gospodarii
18	83641	MUNICIPUL TOPLITA	Torent Zencani, Revărsare Scurgeri de pe versanți	10 gospodarii
I	BAZINUL HIDROGRAFIC SIRET			
63	83936	COMUNA BILBOR		
1	83945	SAT BILBOR	râu Districioara Revărsare	12 gospodarii, 8 km DJ, 5,8 km DC 2 poduri, 15 ha teren arabil, 30 ha pasune
2	83945	SAT BILBOR	pârâu Alunișul, revărsare	
3	83945	SAT BILBOR	pârâu Borcut (Valea Berarie) Revărsare	
4	83945	SAT BILBOR	pârâu Paltinis, Revărsare	
5	83945	SAT BILBOR	pârâu Patinis, Revărsare	
6	83945	SAT BILBOR	pârâu Tamas, Revărsare	
7	83945	SAT BILBOR	pârâu Sihlaci, Revărsare	
8	83945	SAT BILBOR	pârâu Rusilor, Revărsare	
9	83945	SAT BILBOR	pârâu Iutes, Revărsare	
10	83945	SAT BILBOR	torent Braicu, Scurgeri torențiale	
11	83945	SAT BILBOR	pârâu Vamanu, Revărsare	1 pod
12	83945	SAT BILBOR	torent Borcut, Scurgeri torențiale	
13	83945	SAT BILBOR	pârâu Dobresanu, Revărsare	1 gospodarie
14	83945	SAT BILBOR	pârâu Cel Mijoc, Revărsare	
15	83945	SAT BILBOR	pârâu Rotoala, Revărsare	
16	83945	SAT BILBOR	pârâu Straja, Revărsare	
17	83945	SAT BILBOR	pârâu Tiganilor, Revărsare	
18	83945	SAT BILBOR	pârâu Lupu, Revărsare	3 poduri
19	83945	SAT BILBOR	pârâu Sestini, Revărsare	3 gospodarii, 1 pod, 3 ha teren agricol
20	83945	SAT BILBOR	pârâu Leban (Bilbor), Revărsare	
21	83945	SAT BILBOR	torent Batca Sefu Scurgeri torențiale	
22	83945	SAT BILBOR	pârâu Cetatula, Revărsare	
23	83945	SAT BILBOR	pârâu Pinteș, Revărsare	
24	83945	SAT BILBOR	pârâu Anestru, Revărsare	
25	83945	SAT BILBOR	pârâu Huruba, Revărsare	
26	83945	SAT BILBOR	pârâu Spanzilor, Revărsare	
27	83945	SAT BILBOR	pârâu Arămtaria, Revărsare	
28	83945	SAT BILBOR	torent Igheabul lui Bondaru Scurgeri torențiale	
20	83945	SAT BILBOR	pârâu Porcul, Revărsare	

Nr.crt.	Cod SIRUTA	Comitatul local	Curs de apă/toate cursurile de apă de pe raza localității	Obiective aflate în zone de risc la inundații și accidente la construcții hidrotehnice
			Surse de risc la inundații: avarii și accidente la construcții hidrotehnice (AACH) (diguri, baraje), exces de umiditate,SV	
0	1	2	3	4
30	83945	SAT BILBOR	pârâu Muncel, Revărsare	
31	83945	SAT BILBOR	pârâu Scurtu, Revărsare	
32	83954	SAT RACHITIS	pârâu Rachitisu Mare, Revărsare	
33	83954	SAT RACHITIS	pârâu Curmatura, Revărsare	
34	83954	SAT RACHITIS	pârâu Dranita, Revărsare	
35	83954	SAT RACHITIS	pârâu Lung, Revărsare	
36	83954	SAT RACHITIS	pârâu Rachitisu Mic, Revărsare	1 pod
64	84148	COMUNA CORBU		
1	84157	SAT CORBU	pârâu Borza, Revărsare	
2	84157	SAT CORBU	pârâu Bistricioara, Revărsare	10 gospodarii 1 km DN, 1 pod, 2.4 ha teren arabil
3	84157	SAT CORBU	pârâu Barsau	6 gospodarii, 3 km DC, 1 pod, 7.5 ha teren arabil
4	84157	SAT CORBU	pârâu Valea Lunga, Revărsare	
5	84157	SAT CORBU	pârâu Alunul, Revărsare	
6	84157	SAT CORBU	pârâu Branca, Revărsare	1 pod
7	84157	SAT CORBU	pârâu Argintaria, Revărsare	
8	84157	SAT CORBU	pârâu Comarni, Revărsare	
9	84157	SAT CORBU	pârâu Leni, Revărsare	
10	84157	SAT CORBU	pârâu Corbul, Revărsare	
11	84157	SAT CORBU	Noroiful, Revărsare	16 gospodarii 2.2 km DC, 2 poduri, 4 podete
12	84157	SAT CORBU	pârâu Tini, Revărsare	
13	84157	SAT CORBU	pârâu Batca, Revărsare	
14	84157	SAT CORBU	pârâu Argintaria Sat, Revărsare	4 gospodarii, primaria, 0.5 km DN 0.7 km DC, 1 podet
15	84157	SAT CORBU	pârâu Stefan, Revărsare	
16	84157	SAT CORBU	pârâu Brania, Revărsare	
17	84157	SAT CORBU	pârâu Savu, Revărsare	6 gospodarii, 1 magazin 0.5 km DC, 3 podete, 0.02 ha teren arabil
18	84166	SAT CAPU CORBU	pârâu Bistricioara, Revărsare	6 gospodarii, 2 km DJ 1 podet, 3, 1 ha teren arabil
19	84166	SAT CAPU CORBU	pârâu Zlaman, Revărsare	
20	84166	SAT CAPU CORBU	pârâu Labonteni, Revărsare	4 gospodarii, 1 gater 0.5 km DS
21	84166	SAT CAPU CORBU	pârâu Vinului, Revărsare	17 gospodarii 1.1 ha teren arabil
22	84166	SAT CAPU CORBU	pârâu Ciungilor, Revărsare	
23	84166	SAT CAPU CORBU	pârâu Frasin, Revărsare	
24	84166	SAT CAPU CORBU	pârâu Barbanita, Revărsare	
25	84166	SAT CAPU CORBU	pârâu Seaca (Runculet), Revărsare	
27	84166	SAT CAPU CORBU	pârâu Tibles, Revărsare	
28	84166	SAT CAPU CORBU	pârâu Paltinisul, Revărsare	
29	84166	SAT CAPU CORBU	pârâu Noroiful, Revărsare	
30	84166	SAT CAPU CORBU	pârâu Riteria,	
31	84166	SAT CAPU CORBU	pârâu Tifra, Revărsare	
65	86133	COMUNA TULGHES		
1	86142	SAT TULGHES	pârâu Bistricioara, Revărsare	8 gospodarii, statie epurare, gater 1 nod, 1 podet, 1.5 km DC, 2.5 ha teren arabil
3	86142	SAT TULGHES	pârâu Asod, Revărsare	18 gospodarii, pepiniera, magazin gater, 1.5 km DF, 3 podete, 2 ha teren arabil
4	86142	SAT TULGHES	pârâu Tisa, Revărsare	

Nr.crt.	Cod SIRUTA	Comitetul local	Curs de apă/toate cursurile de apă de pe raza localității	Obiective aflate în zone de risc la inundații și accidente la construcții hidrotehnice
			Surse de risc la inundații: avarii și accidente la construcții hidrotehnice (AACH) (diguri, baraje), exces de umiditate,SV	
0	1	2	3	4
5	86142	SAT TULGHES	pârâu Pralea, Revărsare	
6	86142	SAT TULGHES	pârâu Beldiș, Revărsare	
7	86142	SAT TULGHES	pârâu Baia, Revărsare	
8	86142	SAT TULGHES	pârâu Bencsul Mare, Revărsare	
9	86142	SAT TULGHES	pârâu Huianu, Revărsare	
10	86142	SAT TULGHES	pârâu Borviz, Revărsare	
11	86142	SAT TULGHES	pârâu Borvizul râu, Revărsare	
12	86142	SAT TULGHES	torent Tarina, Scurgeri torrențiale	
13	86142	SAT TULGHES	pârâu Dumbravarul, Revărsare	
14	86142	SAT TULGHES	torent Jgheabul Mare Scurgeri torrențiale	13 gospodarii, 0.8 km DS, 1 podet 1 ha fanete
15	86142	SAT TULGHES	pârâu Putna Revărsare	15 gospodarii, stație filtrare apă 3 km DJ, 1.8 km DC, 2 poduri 1 podet, 0.5 km rețea electrică 21 ha teren arabil
16	86142	SAT TULGHES	torent Simi, Scurgeri torrențiale	
17	86142	SAT TULGHES	torent Uzina, Scurgeri torrențiale	
18	86142	SAT TULGHES	pârâu Marcu, Revărsare	4 gospodarii, 1.2 km DS 2 podete, 0.5 ha teren arabil
19	86142	SAT TULGHES	pârâu Preluca, Revărsare	
20	86142	SAT TULGHES	pârâu Cibeni, Revărsare	5 gospodarii, 0.4 km DC 1 pod, 1 ha teren arabil
21	86142	SAT TULGHES	pârâu Diacu, Revărsare	
22	86142	SAT TULGHES	pârâu Rezul Mare Revărsare	5 gospodarii, 5 podete, 2 ha teren agricol 4 km DF, 1.2 km zid de sprijin
23	86142	SAT TULGHES	pârâu Geangalau Revărsare	1 podet
24	86142	SAT TULGHES	pârâu Ghigörc, Revărsare	
25	86142	SAT TULGHES	pârâu Rosul Mare, Revărsare	
26	86142	SAT TULGHES	pârâu Rosu Mic, Revărsare	
27	86142	SAT TULGHES	pârâu Arcusul, Revărsare	
28	86142	SAT TULGHES	pârâu Alunul Revărsare	8 gospodarii, 1 km DF, 1.5 ha fanete 4 podete, 0.5 ha teren arabil
29	86142	SAT TULGHES	pârâu Vaca Mare, Revărsare	
30	86142	SAT TULGHES	pârâu Vaca Mica, Revărsare	
31	86142	SAT TULGHES	pârâu Let, Revărsare	
32	86142	SAT TULGHES	pârâu Balaju Revărsare	6 gospodarii, 3 km DJ 2 podete, 0.5 ha teren arabil
33	86142	SAT TULGHES	pârâu Avrig, Revărsare	
34	86142	SAT TULGHES	pârâu Chilia, Revărsare	
35	86142	SAT TULGHES	pârâu Varariei Revărsare	6 gospodarii, școala, biserică 1 podet, 1 ha teren arabil, 2 ha pasune
36	86142	SAT TULGHES	Canal Revărsare	5 gospodarii, 1 podet 1 ha teren arabil, 2 ha pasune
37	86142	SAT TULGHES	pârâu Preluca Revărsare	4 gospodarii 4 podete 2 ha fanete
38	86142	SAT TULGHES	pârâu Prisscani, Revărsare	
39	86142	SAT TULGHES	pârâu Borvizul Bun Revărsare	10 gospodarii, 1 km DF 4 podete, 1 ha fanete
40	86179	SAT RECEA	pârâu Raiului Revărsare	8 gospodarii, stație epurare 0.5 km DC, 0.8 km rețea electrică 1.5 ha teren arabil
41	86179	SAT RECEA	pârâu Putna Revărsare	2 gospodarii, 1 km DJ 2 podete, 4 ha teren arabil

Nr.crt.	Cod SIRUTA	Comitetul local	Curs de apă/tonte cursurile de apă de pe raza localității	Obiective aflate în zone de risc la inundații și accidente la construcții hidrotehnice
			Surse de risc la inundații: avarii și accidente la construcții hidrotehnice (AACH) (diguri, baraje), exces de umiditate, SV	
0	1	2	3	4
42	86179	SAT RECEA	pârâu Caluzaru Mic, Revărsare	1 km DF, 2 podete
43	86179	SAT RECEA	pârâu Baratul Mic, Revărsare	1 podet
44	86179	SAT RECEA	pârâu Strambeni, Revărsare	
45	86179	SAT RECEA	pârâu Sumuleu, Revărsare	1 podet
46	86179	SAT RECEA	pârâu Frasinul, Revărsare	1 podet
47	86179	SAT RECEA	pârâu Moise, Revărsare	
48	86179	SAT RECEA	pârâu Cotitura, Revărsare	
49	86179	SAT RECEA	pârâu Iancul, Revărsare	
50	86179	SAT RECEA	torent Alunul, Scurgeri torențiale	
51	86179	SAT RECEA	torent Sec, Scurgeri torențiale	
52	86179	SAT RECEA	torent Buruiana, Scurgeri torențiale	
53	86179	SAT RECEA	pârâu Căld, Revărsare	1 podet
54	86151	SAT HAGOTA	pârâu Sarul, Revărsare	
55	86151	SAT HAGOTA	pârâu Putna, Revărsare	4 gospodarii, 1 km DJ 2 podete, 2 ha teren arabil
56	86151	SAT HAGOTA	pârâu Putna Intunecoasa Revărsare	2 km DJ
57	86151	SAT HAGOTA	pârâu Iosif, Revărsare	
58	86151	SAT HAGOTA	pârâu Fileru, Revărsare	
59	86151	SAT HAGOTA	pârâu Tisas, Revărsare	
60	86151	SAT HAGOTA	pârâu Tisasul Mic, Revărsare	
61	86151	SAT HAGOTA	pârâu Tigheș, Revărsare	2.5 km DF, 3 podete
62	86151	SAT HAGOTA	pârâu Valea Mica, Revărsare	
63	86151	SAT HAGOTA	pârâu Smochinul Mic, Revărsare	
64	86151	SAT HAGOTA	pârâu Covasan, Revărsare	
65	86151	SAT HAGOTA	pârâu Alunul Mic, Revărsare	
66	86151	SAT HAGOTA	pârâu Benta, Revărsare	
67	86151	SAT HAGOTA	pârâu Ștefan, Revărsare	
68	86151	SAT HAGOTA	torent Hotarul, Scurgeri torențiale	
69	86151	SAT HAGOTA	pârâu Blăncasa, Revărsare	
70	86151	SAT HAGOTA	pârâu Copacilor, Revărsare	
71	86151	SAT HAGOTA	pârâu Capra de Arama Revărsare	
72	86151	SAT HAGOTA	pârâu Fașul Inalt, Revărsare	
73	86160	SAT PINTIC	pârâu Sabau, Revărsare	
74	86160	SAT PINTIC	pârâu Bistrițioara, Revărsare	0.5 km DC, 1 pod, 2 ha teren arabil
75	86160	SAT PINTIC	pârâu Pintic, revărsare	5 gospodarii, 3 gateri dezafectate, 0.5 km DC
76	86160	SAT PINTIC	pârâu Arsita, Revărsare	
77	86160	SAT PINTIC	pârâu Barsanul, Revărsare	
78	86160	SAT PINTIC	pârâu Suricul, Revărsare	
79	86160	SAT PINTIC	pârâu Voaides, Revărsare	
66	83491	ORAS BORSEC		
1	83507	ORAS BORSEC	pârâu Cuscle, Revărsare	
2	83507	ORAS BORSEC	pârâu Vinului Revărsare	42 gospodarii, 0.05 km DN 2 poduri, 3.42 ha teren agricol 3 ha pasune, 1 lucrare hidro (SGA Neamt)
3	83507	ORAS BORSEC	pârâu Mestecanis Revărsare	8 gospodarii, 2 obiective economice 1 pod, 1 podet, 5 ha teren agricol
4	83507	ORAS BORSEC	pârâu Vinisorul (Minel) Revărsare	
5	83507	ORAS BORSEC	pârâu Mainas Revărsare	2 gospodarii, 2 podete, 0.02 km strazi 0.02 ha teren arabil

Nr.crt.	Cod SIRUTA	Comitetul local	Curs de apă/toate cursurile de apă de pe raza localității	Obiective aflate în zone de risc la inundații și accidente la construcții hidrotehnice
			Surse de risc la inundații: avarii și accidente la construcții hidrotehnice (AACH) (diguri, baraje), exces de umiditate, SV	
0	1	2	3	4
6	83507	ORAS BORSEC	pârâu Hanzker Revărsare	11 gospodării, 0,4 km strazi 9 podete, 0,21 ha teren agricol 1 lucrare hidro (SGA Neamt)
7	83507	ORAS BORSEC	pârâu Nadasa, Revărsare	1 podet, 1 lucrare hidro (SGA Neamt)
8	83507	ORAS BORSEC	pârâu Usturoiul, Revărsare	
9	83507	ORAS BORSEC	pârâu Tinova, Revărsare	
10	83507	ORAS BORSEC	pârâu Pietros, Revărsare	
11	83507	ORAS BORSEC	pârâu Oaselor, Revărsare	
12	83507	ORAS BORSEC	pârâu Filip Andrei, revarsare	
66	84656	COMUNA LUNCA DE JOS		
1	84718	SAT VALEA BOROS	pârâu Boros, Revărsare Scurgeri de pe versanți	20 gospodării, 3,5 km DF, 1 pod 8 podete, 4 ha teren agricol
2	84745	SAT VALEA RECE	pârâu Solomas, Revărsare Scurgeri de pe versanți	1,5 km DC 4 poduri
3	84745	SAT VALEA RECE	pârâu Iavardi, Revărsare Scurgeri de pe versanți	40 gospodării, 2 km DJ 2 poduri
4	84683	SAT POIANA FAGULUI	pârâu Poiana Fagului Revărsare Scurgeri de pe versanți	0,5 km DJ, 5 ha teren agricol 2019: Poduri nr 2, Podete nr 3, DC km 0,7 Drum Forestier km 1,3, DJ 127 A km 4,12
5	84674	SAT BARATCOS	pârâu Baratcos Revărsare Scurgeri de pe versanți	1,5 km DC, 3 ha teren agricol 2019: Podete nr 7, Pod nr 1 DC 319 km 0,95, Drum Forestier km 1,3
5.1	84674	SAT BARATCOS	pârâu Valea Rece, Revărsare	
6	84745	SAT VALEA RECE	pârâu Valea Rece Revărsare Scurgeri de pe versanți	10 gospodării, 0,2 km DJ 2019: Casa nr 1 Anexa gospodărească nr 1 Poduri nr 3, Podete nr 21 DJ 127 A km 2,35, DJ 127 B km 2, DC km 2,7 Teren arabil ha 3, Faneata pasuni ha 70 Animale (porci) nr 5, Apicultura familii 30 Construcție Hidrotehnică km 0,015 Zid de sprijin km 0,1, Zid de sprijin km 0,9 Stație hidrometrică nr 1
7	84665	SAT LUNCA DE JOS	râu Trotus, Revărsare Scurgeri de pe versanți	10 gospodării 5 ha teren agricol
8	84665	SAT LUNCA DE JOS	pârâu Valea Rece, Revărsare	
9	84736	SAT VALEA INTUNECOASA	râu Trotus, Revărsare Scurgeri de pe versanți	
10	84736	SAT VALEA INTUNECOASA	pârâu Valea Intunecoasa Revărsare	
67	84754	COMUNA LUNCA DE SUS		
1	84781	SAT IZVORUL TROTUSULUI	râu Trotus, Revărsare Scurgeri de pe versanți	110 gospodării, 5 ha teren agricol 3 podete
2	84763	SAT LUNCA DE SUS	râu Trotus, Revărsare Scurgeri de pe versanți	125 gospodării, școala, 0,5 km DC 2 poduri, 5 ha teren agricol
3	84816	SAT VALEA UGRA	pârâu Ugra, Revărsare Scurgeri de pe versanți	100 gospodării, 5 km DC, 10 podete 10 ha teren agricol
4	84763	SAT LUNCA DE SUS	pârâu Comiat, Revărsare Scurgeri de pe versanți	40 gospodării, 1 km DC 10 ha teren agricol
5	84763	SAT LUNCA DE SUS	pârâu Garbea, Revărsare Scurgeri de pe versanți	50 gospodării, 3 km DC 5 podete, 3 ha teren agricol
6	84781	SAT IZVORUL TROTUSULUI	pârâu Roicoc, Revărsare Scurgeri de pe versanți	5 gospodării, 2 km DC, 2 podete 5 ha teren agricol
7		SAT RECE	pârâu Rece, Revărsare Scurgeri de pe versanți	10 gospodării, 2 km DC, 1 podet 10 ha teren agricol

Nr.crt.	Cod SIRUTA	Comitetul local	Curs de apă/toate cursurile de apă de pe raza localității	Obiective aflate în zone de risc la inundații și accidente la construcții hidrotehnice
			Surse de risc la inundații: avarii și accidente la construcții hidrotehnice (AACH) (diguri, baraje), exces de umiditate,SV	
0	1	2	3	4
8	84772	SAT COMIAT	râu Trotus, Revărsare Scurgeri de pe versanți	
9	84790	SAT PALTINIS CIUC	râu Trotus, Revărsare Scurgeri de pe versanți	
10	84807	SAT VALEA GARBEA	pârâu Garbea, Revărsare Scurgeri de pe versanți	

PLAN DE ACȚIUNE ÎN CAZ DE ACCIDENT LA BARAJUL ZETEA

TABELUL, PE COMITETELE LOCALE, CU LOCALITĂȚILE, ZONELE, CARTIERELE, OPERATORII ECONOMICI ȘI INSTITUȚIILE PUBLICE CARE SE EVACUEAZĂ ÎN CAZ DE PERICOL IMINENT

Nr. crt.	Localitatea	Gradul amenințării	Agencii economice, instituții publice și obiective de interes	Locul de depozitare *
1.	C.L.S.U. ZETEA			
	sat Sub Cetate	80 %	Primăria, Consiliul local, Poliția, cabinete medicale, Școală, farmacie	
	sat Zetea	80 %	Primăria, Consiliul local, Poliția, cabinete medicale, Școală, farmacie, Drumul Județean DJ 150	
2.	C.L.S.U. BRADȘTI			
	sat Târnovița	100 %	Primăria, Consiliul local, Poliția, cabinete medicale, Școală, farmacie	
	sat Băldăș	100 %	Primăria, Consiliul local, Poliția, cabinete medicale, Școală, farmacie, Drumul Județean DJ 138, Drumul Național DN 13A	
3.	C.L.S.U. GORJONU ȘCOLIAC			
	Căminul Școliiac	70 %	Școala, Drumul Județean DJ 134A, DJ 137, Drumul Național DN 13A, CP nr. 134/137	
4.	C.L.S.U. FELICENI			
	sat Feliceni	100 %	Școala, Școală, farmacie, Drumul Județean DJ 137	
	sat Târnova sat Ciort	80 % 100 %	Calea ferată, Primăria, Consiliul local	
5.	C.L.S.U. MURGENI			
	sat Murgeni	100 %	Școala, Școală, farmacie, Drumul Județean DJ 137	
	sat Murgeni sat Murgeni	40 % 40 %	Calea ferată, Primăria, Consiliul local	
6.	C.L.S.U. PORUMBANI			
	sat Porumbani Mare	15%	Calea ferată, Primăria, Consiliul local	
	sat Porumbani Mic	35%	Calea ferată, Primăria, Consiliul local, Școală	
7.	C.L.S.U. CRISTURU SECUIESC			
	sat Bălăgei	100 %	Școala, Școală, farmacie, Drumul Județean DJ 137, Drumul Național DN 13C, Calea ferată	
	Căminul Școliiac sat Pileș	40 % 5 %	Primăria, Consiliul local, Școală	
8.	C.L.S.U. BĂDĂLĂȘI			
	sat Bădălași	100 %	Școala, Drumul Național DN 13C, Calea ferată	
	sat Bădălași	15 %	Primăria, Consiliul local, Școală	

Stabilirea zonelor și a căilor / traseelor de evacuare a populației și a bunurilor materiale, revine Comitetelor locale pentru situații de urgență.

*Extras din PLANUL JUDEȚEAN de apărare împotriva inundațiilor, fenomenelor hidrometeorologice periculoase având ca efect producerea de inundații, secetă hidrologică, incidente/accidente la construcții hidrotehnice, poluări accidentale pe cursurile de apă.



Anexa 3. Tabelul, pe comitetele locale, cu localitățile, zonele, cartierele, operatorii economici și instituțiile publice care se evacuează în caz de pericol iminent

Nr. crt.	Localitățile	Grad de afectare	Agenți economici, instituțiile publice și obiectivele afectate	Locul de dispersie*
1.	C.L.S.U. BĂLAN			
	Orașul BĂLAN	100 %	Instituțiile publice: <ul style="list-style-type: none">- Primărie,- Consiliu Local,- Poliție,- Spital,- cabinete medicale,- biserici Agenți economici: <ul style="list-style-type: none">- EM Bălan,- Goscom RA Bălan Obiectivele afectate: <ul style="list-style-type: none">- Drumuri Județene - 4,5 km,- Străzi - 7 km,	Liceul Tehnologic „Liviu Rebreanu”, Biserica Ortodoxă, str. Kovacs patak, str. Minei, str. Revendica, str. Murelor, str. Fagul Cetății, Platforma fostei mine, str. Lungă, str. Cerbuhui, str. Florilor - zona bloc 51-57
2.	C.L.S.U. SÂNDOMIC			
	Sândomic	70%	Instituțiile publice: <ul style="list-style-type: none">- Consiliul Local Agenți economici: <ul style="list-style-type: none">- Fabrica de cherestea,- UMTCF Sândomic Obiectivele afectate: <ul style="list-style-type: none">- Drumuri Naționale- 2,5 km,- Drumuri Județene - 10 km,- Străzi - 9 km,- CF - 3 km,- Pășuni, terenuri arabile	Str. Sárosút, pensiunea Karpatia, str. Dorma, Tabără pt. Sinistrați: Piricske Dorma, str. Sedloco, Grădinița „Ugri bugri”, str. Solyom, str. Kicsi kút, str. Rezalja



Nr. crt.	Localitățile	Grad de afectare	Agenți economici, instituțiile publice și obiectivele afectate	Locul de dispersie*
C.L.S.U. TOMEȘTI				
3.	Tomești	75%	Instituțiile publice: - Agenți economici: - Obiectivele afectate: - Case și anexe: 200 buc, - Străzi: 0,7 km, - Drumuri Județene - 2 km, - Pășuni, terenuri arabile - 46 ha	Grădinița de copii, Biserica, Școala, DJ 125
C.L.S.U. CÂRȚA				
4.	Cârța	75%	Instituțiile publice: Primăria, Școala generală Ineu, Politia, Școala gimnazială „ Martonffy Gyorgy”, Grădinița Ineu, Grădinița Cârța Agenți economici: Composesorat Tercs, Punct de lucru Caritas, Cec Bank, Banca Coop Credit, Composesorat Larix, S.C Lemn Prod Ex Com SA, S.C.Milk Techn SRL Obiectivele afectate: - Case și anexe: 905 buc, - Străzi: 8,5 km, - DJ 125 - 2,7 km, - CF - 850 m, - Teren agricol, pășuni și fâneață - 98 ha	Patinoar artificial Cârța, Biserica Romano-Catolică, DJ 125



Nr. crt.	Localitățile	Grad de afectare	Agenți economici, instituțiile publice și obiectivele afectate	Locul de dispersie*
5.	C.L.S.U. DĂNEȘTI Dănești	70%	Instituțiile publice: Primăria Comuna Dănești, Căminul Cultural, Parohia Romano-Catolică, Biserica Romano-Catolică, Capela Mortuară, Liceul Tehnologic Petőfi Sandor, Grădinița de copii Bobita, Cabinet Medical Ind., Composesoratul Com. Dănești Agenți economici: Sc Borger Aquatech Srl, Coop Consum Danesti, Sc Marton Lact Srl, Sc Frainetto Srl, Arta Populara Dănești, Sc Boti Abc Srl, Sc Eurocars Com Srl, Sc Juniperus Srl, Sc Palmar Service Srl, Sc Salubritate Srl, Sc Arga Construct Srl, Sc Isapur Srl, Sc In Com Euro Srl, Sc Moxico Trade Srl, Pensiunea Agroturistica Ibolya, II Szocs Ilona, II Kosza Gabriella, II Dobos Imre Obiectivele afectate: <ul style="list-style-type: none">- Case 566 buc și anexe: 597 buc,- Străzi: 10,78 km,- DJ 125 - 400 m,- DN12 - 2 km,- CF - 1,7 km,- Teren agricol, pășuni și fâneată - 103,6 ha	Tabără pentru sinistrați: Csereteto și Kishegy



Nr. crt.	Localitățile	Grad de afectare	Agenți economici, instituțiile publice și obiectivele afectate	Locul de dispersie*
6.	C.L.S.U. MĂDĂRAȘ			
	Mădăraș	17%	Instituțiile publice: <ul style="list-style-type: none">- Școala Generală Kiss Ferenc,- Parohia Romano-Catolică Agenți economici: <ul style="list-style-type: none">- 10 buc Obiectivele afectate: <ul style="list-style-type: none">- Case și anexe: 165 buc,- Străzi: 3 km,- DN 12 - 100 m,- Teren agricol, pășuni și fâneață- 107 ha	Biserica, Grădinița de copii
7.	C.L.S.U. RACU			
	Racu	8%	Instituțiile publice: <ul style="list-style-type: none">- Agenți economici: <ul style="list-style-type: none">- Obiectivele afectate: <ul style="list-style-type: none">- Case și anexe: 15 buc,- DN 12 - 1,7 km,- CF - 2 km,- Teren agricol, pășuni și fâneață- 200 ha,	Biserica Romano-Catolică



Nr. crt.	Localitățile	Grad de afectare	Agenți economici, instituțiile publice și obiectivele afectate	Locul de dispersie*
C.L.S.U. SICULENI				
8.	Siculeni	18%	Instituțiile publice: - Agenți economici: - Obiectivele afectate: - Case și anexe: 33 buc, - Străzi: 6,3 km, - Teren agricol, pășuni și fânează - 180 ha	Școala Generală Zold Peter, Biserica Romano-Catolică
C.L.S.U. CICEU				
9.	Ciaracio	2%	Instituțiile publice: - Agenți economici: - Obiectivele afectate: - Case și anexe: 42 buc, - Drum exploatare - 3 km, - 2 poduri peste râul Olt, - DJ 123F - 750 m, - Teren agricol, pășuni și fânează - 170 ha	Casa de cultură din Ciceu, Sala de sport din Ciceu



Nr. crt.	Localitățile	Grad de afectare	Agenți economici, instituțiile publice și obiectivele afectate	Local de dispersie*
10.	C.L.S.U. MIERCUREA-CIUC			
	Miercurea-Ciuc	2%	Instituțiile publice: - Agenți economici: - S.C. Mineral Quantum S.R.L., - Stația de epurare (S.C. Harviz S.R.L.), - S.C. Agocs Ker Com S.R.L., - S.C. Comod S.R.L. Obiectivele afectate: - Case și anexe: 40 buc, - Străzi: 1,1 km, - Teren agricol, pășuni și fâneață - 316 ha	Str. Băilor, str. Harom
	Jigodin-Băi	10%	Instituțiile publice: - Agenți economici: - S.C. Balneo-Mofetta S.R.L., - S.C. Gabi's&Pappa Reale S.R.L. Obiectivele afectate: - Case și anexe: 2 buc, - Străzi: 0,2 km, - Teren agricol, pășuni și fâneață - 71 ha	Str. Băile Jigodin



Nr. crt.	Localitățile	Grad de afectare	Agenți economici, instituțiile publice și obiectivele afectate	Locul de dispersie*
	C.L.S.U. SÂNCRĂIENI			
11.	Sâncrăieni	9%	Instituțiile publice: - Agenți economici: - 1 buc Obiectivele afectate: - Case și anexe: 28 buc, - Străzi: 0,7 km, - DN 12 - 300 m, - Teren agricol, pășuni și fâneață - 108 ha,	Sala de sport

*Stabilirea zonelor și a căilor/traseelor de evacuare a populației și a bunurilor materiale, revine Comitetelor Locale pentru Situații de Urgență, cu avizul Inspectoratului Județean de Situații de Urgență Miercurea-Ciuc.



TABEL
CUPRINZÂND OBIECTIVELE CARE POT FI AFECTATE
DE PRODUCEREA UNEI SITUAȚII DE URGENȚĂ
 (inundație, alunecare de teren)

Nr. crt.	Localitatea	Tip de risc	Obiective afectate
1.	Miercurea Ciuc	Inundații	- 88 case - 160 anexe gospodărești
		Acumulare Mesteacănul Balan – sursa AACH	Localitatea Miercurea Ciuc
		Acumulare Frumoasa – sursa AACH	
2.	Odorheiu Secuiesc	Inundații	- 143 case - 82 gospodării 28 obiective socio-economice
		Alunecări de teren	- 15 case
		Acumulare Zetea – sursa AACH	Localitatea Odorheiu Secuiesc
3.	Gheorgheni	Alunecări de teren	- DN 12C (Lacu Roșu)
4.	Toplița	Inundații	- 29 case - 139 gospodării
		Alunecări de teren	- 5 gospodării - 2 km DC
5.	Băile Tușnad	Inundații	- 31 case
6.	Bălan	Inundații	- 18 blocuri - 93 case - 269 anexe gospodărești - 7 obiective socio-economice
		Acumulare Mesteacănul Balan – sursa AACH	Oras Bălan
7.	Borsec	Inundații	- 64 gospodării - 2 obiective socio-economice
		Alunecări de teren	- 0.3km DN
8.	Cristuru Secuiesc	Inundații	- 12 case - 3 blocuri
		Acumulare Zetea – sursa AACH	Localitatea Cristuru Secuiesc
9.	Vlăhița	Inundații	- 77 gospodării - 2 obiective socio-economice

NESECRET

Nr. crt.	Localitatea	Tip de risc	Obiective afectate
10.	Atid	Inundații	- 43 case - 36 gospodării
		Alunecări de teren	- 200 gospodării
11	Avrămești	Inundații	- 19 case - 25 gospodării
		Alunecări de teren	- 11 gospodării
12.	Bilbor	Inundații	- 16 gospodării
13.	Brădești	Inundații	- 62 gospodării - 9 obiective socio-economice
		Alunecări de teren	- 10 gospodării
		Acumulare Gorun Zetea – sursa AACH	Localitatea Bradesti
14.	Căpâlnița	Inundații	- 55 case - 67 anexe gospodărești
15.	Ciceu	Inundații	- 6 case - 8 gospodării
		Acumulare Mesteacănul Balan – sursa AACH	Localitatea Ciceu
		Acumulare Frumoasa – sursa AACH	
16.	Ciucsângeorgiu	Inundații	- 70 case - 110 gospodării
17.	Ciumani	Inundații	- 57 case - 65 gospodării
18.	Cârța	Inundații	- 40 gospodării - 3 obiective socio-economice
		Acumulare Mesteacănul Balan – sursa AACH	Localitatea Cârța
19.	Corbu	Inundații	- 69 gospodării - 1 obiectiv socio-economic
20.	Corund	Inundații	- 30 case - 45 gospodării - 1 obiectiv socio-economic
		Alunecări de teren	- 10 gospodării
21.	Cozmeni	Inundații	- 30 case - 30 gospodării
		Alunecări de teren	- 3 gospodării
22.	Dănești	Inundații	- 35 gospodării
		Acumulare Mesteacănul Balan – sursa AACH	Localitatea Dănești
23.	Dealul	Inundații	- 11 case - 39 gospodării - 3 obiective socio-economice
		Alunecări de teren	- 4 gospodării
24.	Ditrău	Inundații	- 15 case - 30 gospodării
25.	Dârjiu	Inundații	- 22 gospodării
		Alunecări de teren	- 15 case

NESECRET

Nr. crt.	Localitatea	Tip de risc	Obiective afectate
26.	Feliceni	Inundații Alunecări de teren	- 112 case - 105 gospodării - 8 gospodării
		Acumulare Zetea – sursa AACH	Localitatea Feliceni
27.	Frumoasa	Inundații	- 590 case - 21 obiective socio-economice
		Acumulare Frumoasa –sursa AACH	Sat Frumoasa Sat Nicoleşti
28.	Gălăuș	Inundații	- 50 gospodării
29.	Joseni	Inundații	- 5 case - 20 gospodării
30.	Lăzarea	Inundații	- 23 gospodării
31.	Leliceni	Inundații	- 70 case
32.	Lucta	Inundații	- 22 case - 27 anexe
33.	Lunca de Jos	Inundații	- 80 gospodării
34.	Lunca de Sus	Inundații	- 430 gospodării
35.	Lupeni	Inundații	- 34 case - 360 gospodării - 8 obiective socio-economice
		Alunecari de teren	- 2 case
36.	Mădăraș	Inundații	- 33 case - 90 gospodării
		Acumulare Mesteacănul Balan – sursa AACH	Localitatea Mădăraș
37.	Mărtiniș	Inundații	- 40 gospodării
38.	Merești	Inundații	- 80 case - 150 gospodării - 1 obiectiv socio-economic
		Alunecari de teren	DC
39.	Mihăileni	Inundații	- 272 case - 250 anexe gospodărești
		Acumulare Frumoasa –sursa AACH	Porumbeni Mihăileni
		Alunecări de teren	- 5 gospodării
40.	Mugeni	Inundații	- 105 gospodării
		Alunecări de teren	- 29 gospodării
		Acumulare Zetea – sursa AACH	Localitatea Mugeni
41.	Ocland	Inundații	- 2 case - 20 anexe gospodărești - 5 obiective socio-economice
		Alunecări de teren	- 10 gospodării
42.	Păuleni Ciuc	Inundații	- 50 case - 80 gospodării
43.	Plăieșii de Jos	Inundații	- 100 case - 150 gospodării - 2 obiective socio-economice
44.	Porumbeni	Inundații	- 28 gospodării - 1 obiectiv socio-economic
		Ac. Zetea – sursa AACH	Localitatea Porumbeni

NESECRET

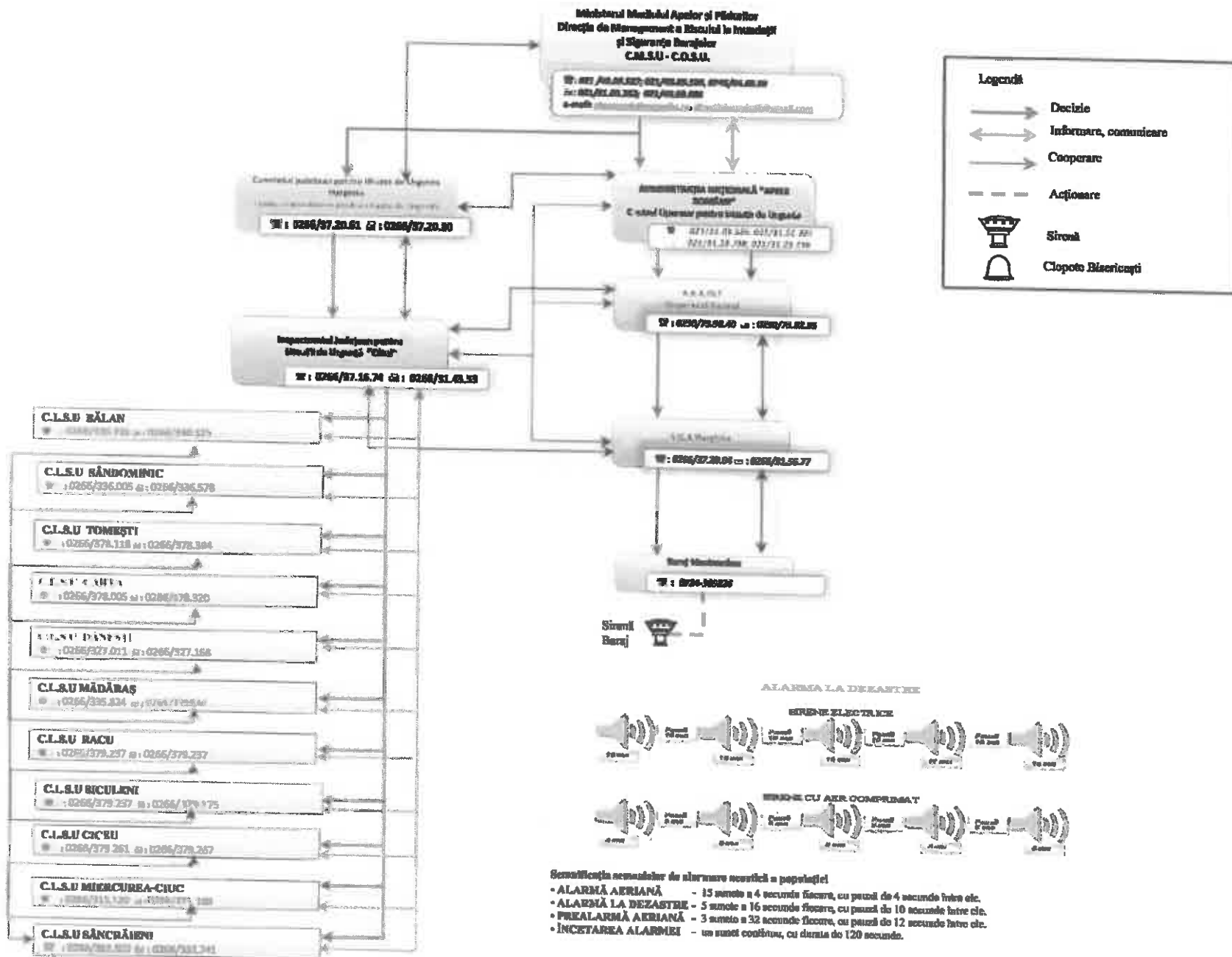
Nr. crt.	Localitatea	Tip de risc	Obiective afectate
45.	Praid	Inundații	- 44 case - 19 anexe gospodărești
46.	Racu	Inundații	- 14 case
		Acumulare Mesteacănul Balan – sursa AACH	Localitatea Racu
		Acumulare Frumoasa – sursa AACH	
47.	Remetea	Inundații	- 200 gospodării - 1 obiectiv socio-economic
48.	Satu Mare	Inundații	- 80 gospodării
		Alunecări de teren	- 6 gospodării
49.	Săcel	Inundații	- 25 case - 14 gospodării - 4 obiective socio-economice
		Alunecări de teren	- 15 gospodării
50.	Sărmaș	Inundații	- 1 casă
		Alunecări de teren	- 6 gospodării
51.	Sâncrăieni	Inundații	- 50 case - 35 anexe gospodărești
		Acumulare Mesteacănul Balan – sursa AACH	Localitatea Sâncrăieni
		Acumulare Frumoasa – sursa AACH	
52.	Sântimbru	Inundații	- 6 case - 60 anexe gospodărești
		Acumulare Frumoasa – sursa AACH	Localitatea Sântimbru
53.	Sândominic	Inundații	- 70 case
		Acumulare Mesteacănul Balan – sursa AACH	Localitatea Sandominic
54.	Sânmartin	Inundații	- 52 case
55.	Sânsimion	Inundații	- 55 case
		Alunecări de teren	- 15 gospodării
		Acumulare Frumoasa – sursa AACH	Localitatea Sânsimion
56.	Secuieni	Inundații	- 228 case - 268 gospodării - 4 obiective socio-economice
		Ac. Zetea – sursa AACH	Localitatea Secuieni
57.	Siculeni	Inundații	- 64 case - 23 anexe gospodărești - 1 obiectiv socio-economic
		Acumulare Mesteacănul Balan – sursa AACH	Localitatea Siculeni
		Acumulare Frumoasa – sursa AACH	
58.	Subcetate	Inundații	- 26 case - 5 gospodării
59.	Suseni	Inundații	- 8 gospodării
60.	Șimonești	Inundații	- 138 case - 159 gospodării - 7 obiective socio-economice

NESECRET

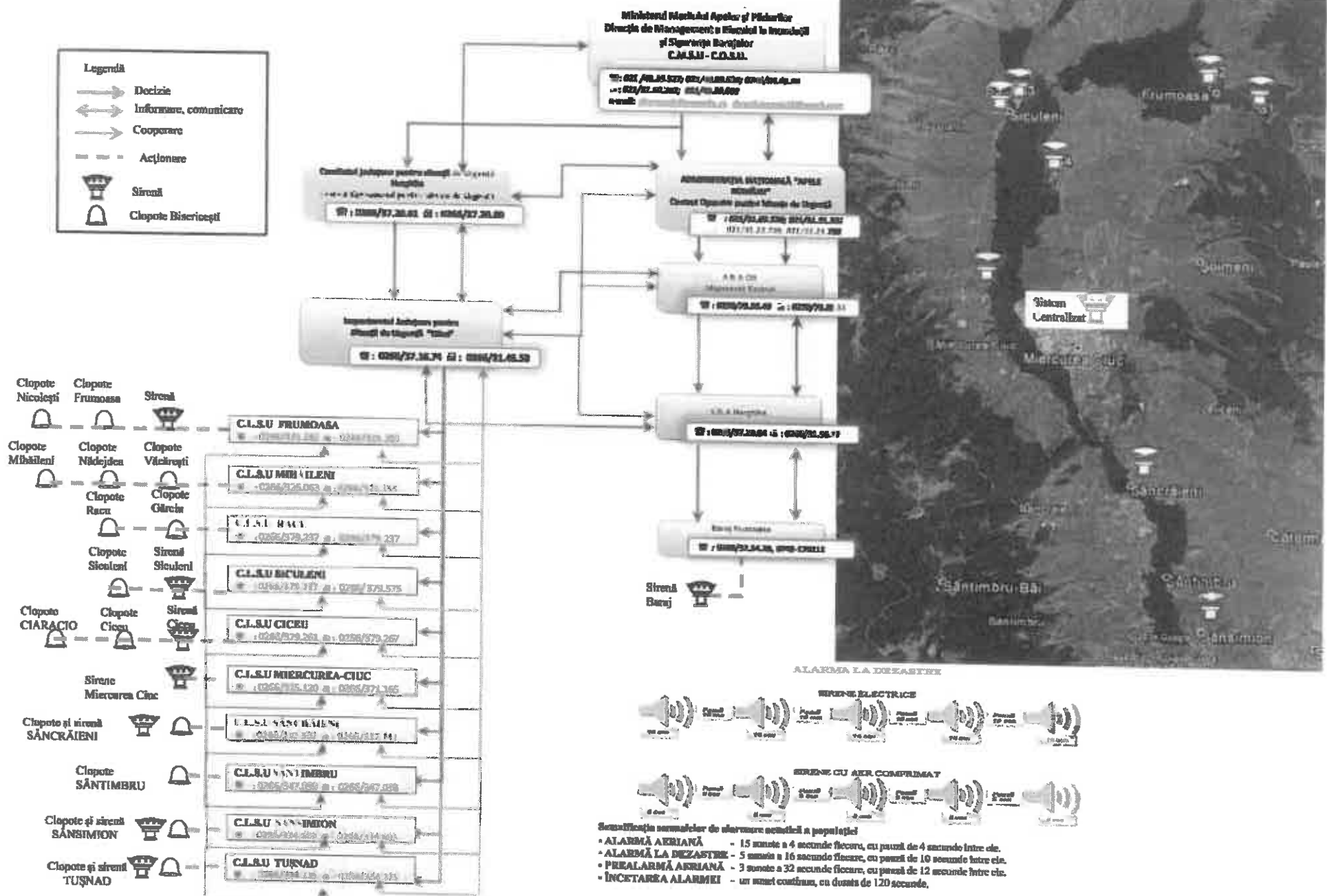
Nr. crt.	Localitatea	Tip de risc	Obiective afectate
61.	Tomești	Inundații	- 10 case
		Acumulare Mesteacănul Balan – sursa AACH	Com Tomești
62.	Tulgheș	Inundații	- 126 gospodării - 4 obiective socio-economice
63.	Tușnad	Inundații	- 30 case
		Acumulare Frumoasa –sursa AACH	Localitatea Tușnad
64.	Ulieș	Inundații	- 2 gospodării cf PAAR
65.	Vârșag	Inundații	- 8 gospodării cf PAAR
66.	Voșlăbeni	Inundații	- 57 gospodării cf PAAR
67.	Zetea	Inundații	- 438 gospodării - 3 obiective socio-economice
		Acumulare Zetea – sursa AACH	Com. Zetea

*Intocmit in baza istoricului și a datelor gestionate de ISU HR.

Annexa 1. Schema organizării avertizării și alarmării localităților dispuse în aval de baraj, semnificația semnalelor de alarmare acustică a populației



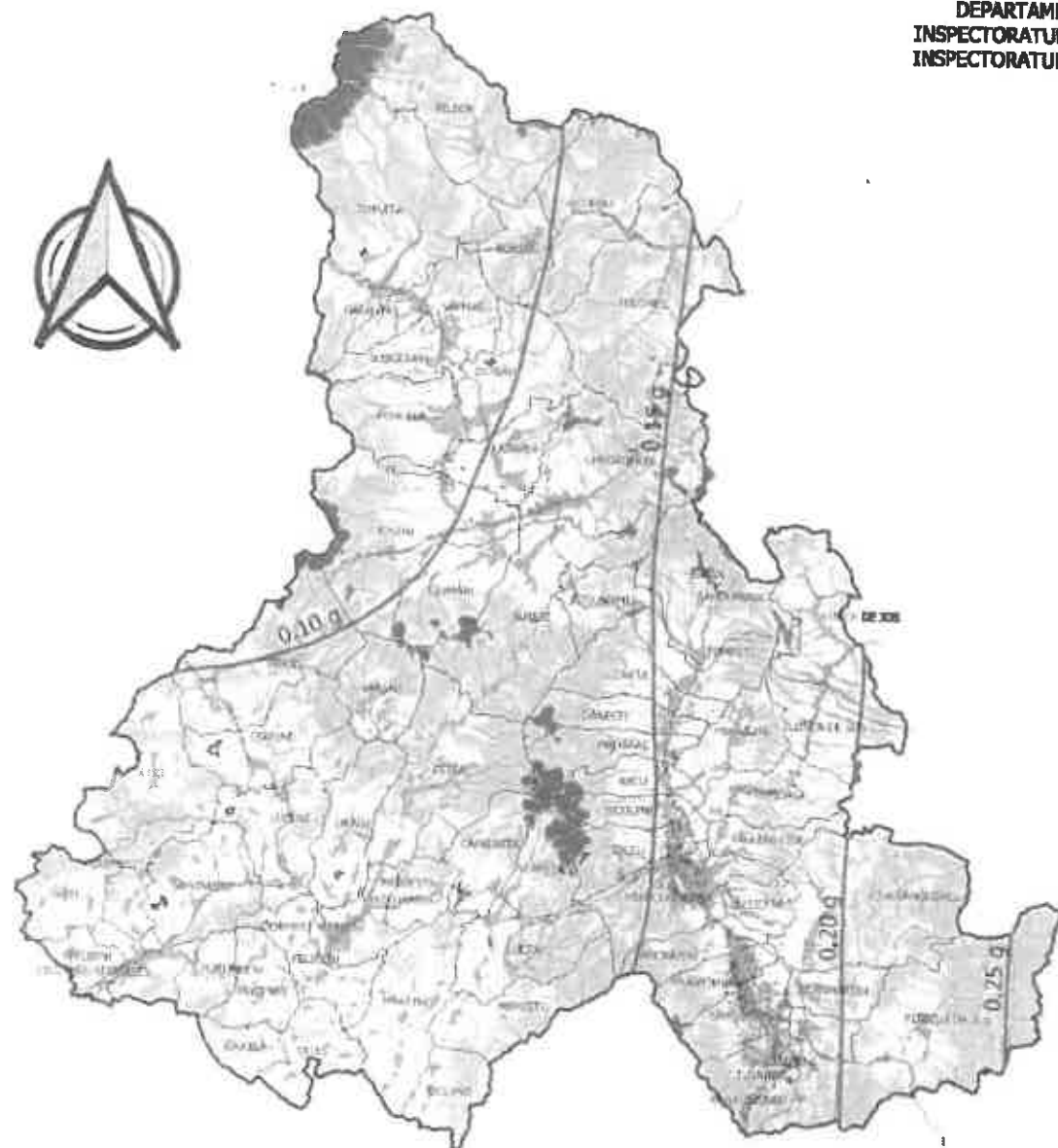
Anexa 1. Schema organizării avertizării și alarmării localităților dispuse în aval de baraj, semnificația semnalelor de alarmare acustică a populației



MINISTERUL AFACERILOR INTERNE
DEPARTAMENTUL PENTRU SITUAȚII DE URGENȚĂ
INSPECTORATUL GENERAL PENTRU SITUAȚII DE URGENȚĂ
INSPECTORATUL PENTRU SITUAȚII DE URGENȚĂ "Orbul" AL
JUDEȚULUI HARGHITA



DISTRIBUȚIA RISCURILOR NATURALE DIN JUDEȚUL HARGHITA



LEGENDA :

- Cursuri de apă
- Drumuri
- Localități
- Avalanșe**
- Altitudine > 1400 m
- Risc de Inundații**
- Risc de Inundații
- Risc Incendii în masă - Zone împădurite
- Valori accelerației maxime la cutremur
- Limite UAT
- Limita de județ

1:500.000



REGULI DE COMPORTARE ÎN CAZUL PRODUCERII UNEI SITUAȚII DE URGENȚĂ

REGULI DE COMPORTARE LA CUTREMUR



La prima mișcare a pământului, va trebui să:

Dacă sunteți într-o clădire, adăpostiți-vă sub o masă, un pat, etc. Nu părăsiți clădirea pe timpul cutremurului. *Pentru a vă proteja de căderile de obiecte (televizor, etajere, geamuri sparte....)*

Dacă sunteți pe stradă, îndepărtați-vă de clădiri și cabluri electrice; dacă nu puteți, adăpostiți-vă sub un paravan *Pentru a vă proteja de căderile unor părți de construcție*

Dacă sunteți în mașină, opriți la distanță de construcții și cabluri electrice. Rămâneți în vehicul. *Pentru a vă proteja de căderile unor părți de construcție*

După prima replică, trebuie să:

Ascultați posturile de radio *Pentru a cunoaște instrucțiunile de urmat*
Opriți gazul și electricitatea. Să nu existe nici o flacără sau țigară aprinsă. *Pentru a evita orice risc de explozie sau incendiu*

Evacuați locul luând cu dumneavoastră actele de identitate, un radio cu baterii, o lanternă și baterii de schimb, îmbrăcăminte calduroasă, medicamentele personale *Pentru a aștepta forțele de intervenție*

Nu folosiți liftul

Nu intrați într-o clădire afectată

Pentru a evita să rămâneți blocați în lift
Pentru a evita accidentele determinate de căderea unor părți de construcții

Nu mergeți la școală să vă căutați copii

Școala se ocupă de ei

REGULI DE COMPORTARE ÎN CAZ DE INUNDAȚII

PLOILE ABUNDENTE ȘI ZONELE ÎN CARE SE POT PRODUCE INUNDAȚII SUNT ANUNȚATE DINAINTE

- *ASCULTĂ RECOMANDĂRILE SPECIALIȘTILOR*
- *RESPECTĂ REGULILE MINIMALE PENTRU A-ȚI SALVA VIAȚA!*
- *ASCULTĂ RECOMANDĂRILE POSTURILOR DE RADIO ȘI T.V.*

DACĂ INUNDAȚIA ESTE IMINENTĂ PROCEDAȚI ASTFEL:

- Înainte de părăsirea locuinței întrerupeți instalațiile de alimentare cu apă, gaze și energie electrică;
- Blocați ferestrele și ușile astfel încât să nu fie sparte de vânturi puternice, de apă, de obiecte care plutesc sau de aluviuni;
- Scoateți animalele din gospodărie și dirijați-le către locurile care oferă protecție, dinainte cunoscute și bunurile de valoare;
- Aduceți în casă unele lucruri sau puneți-le culcate la pământ într-un loc sigur (mobila de curte, unelte de grădină sau alte obiecte care se pot muta și care pot fi suflate de vânt sau luate de apă).
- La părăsirea locuinței luați documentele personale și, o rezervă de alimente, apă, trusă sanitară, un mijloc de iluminat, un aparat de radio și îmbrăcăminte mai groasă;

ÎN CAZUL CÂND INUNDAȚIA VA SURPRINDE ÎN CASĂ

- Mutați obiectele care se pot mișca în partea cea mai de sus a casei; deconectați aparatele electrice și împreună cu întreaga familie deplasați-vă spre locul de refugiu (etaje superioare, acoperișuri, înălțimi sau alte locuri dominante) care nu pot fi acoperite de nivelul cotelor maxime ale apelor;
- Dacă nu ai reușit să pleci la timp din casă, urcă-te pe acoperiș și așteaptă să fii salvat;
- Nu uita să-ți iei cu tine proviziile pentru situații de urgență.

ÎN TIMPUL INUNDAȚIEI

- Păstrează-ți calmul;
- Nu ignora avertizările transmise de autorități;
- Contribuie și tu la protejarea localității;
- Participă la ridicarea digurilor din saci de nisip;
- Evacuează zona dacă autoritățile recomandă acest lucru. Încercă să te salvezi pe tine și familia ta;
- Respectați recomandările autorităților și îndreptați-vă spre locurile de refugiu cele mai apropiate;

SUNTEȚI MAI IMPORTANTI DECÂT ANIMALELE ȘI LUCRURILE DIN CASĂ

- Verifică dacă ești rănit sau dacă sunt răniți în zonă;
- Sună la **112** pentru urgențe majore: - pompieri, ambulanță, poliție;
- Asigură-te că locuința nu prezintă distrugeră. Nu intra dacă există pericolul ca imobilul să se prăbușească;
- Stai departe de cablurile căzute de pe stâlpi;
- Nu bea apă din fântână până când nu știi sigur de la autorități că apa este bună de băut;
- Ascultă sfaturile medicilor, în privința vaccinării contra bolilor care pot apărea în urma inundațiilor;
- Curățați gospodăriile prin înlăturarea mărului.

REGULI DE COMPORTARE ÎN CAZ DE ACCIDENT INDUSTRIAL

Semnalul cu sirena electrică:
ALARMĂ LA DEZASTRE
5 sunete (impulsuri) modulate
a 16 secunde fiecare cu pauză
de 10 secunde între ele.



ÎNCETAREA ALARMEI :
sunet continuu, de aceeași
intensitate, cu durată de 2 minute

În caz de accident, trebuie să:

- Intrați rapid în clădirea cea mai apropiată. Nu rămâneți afară sau într-un vehicul *Pentru a evita inhalarea produselor toxice*
- Ascultați posturile de radio *Pentru a cunoaște instrucțiunile de urmat*
- Etanșați ușile și ferestrele încăperii în care v-ați adăpostit, opriți ventilația *Pentru a împiedica intrarea produsului toxic în locuință*
- Îndepărtați-vă de uși și de ferestre *Pentru a vă proteja de o eventuală explozie exterioară*
- Nu fumați. Fără flacără, fără scântei *Risc de explozie*
- Nu mergeți la locul accidentului *Pentru a nu vă expune pericolului*
- Spălați-vă în caz de iritații ale pielii, și pe cât posibil, schimbați-vă de haine *Dacă ați intrat în contact cu un produs toxic sau un produs necunoscut*
- Nu mergeți la școală să vă căutați copiii *Școala se ocupă de ei*
- Nu telefonați *Lăsați liniile libere pentru forțele de intervenție*
- Așteptați instrucțiunile autorităților sau semnalul de încetare a alarmei pentru a leși *Pentru informare ascultați comunicatele autorităților și semnalul de ÎNCETARE A ALARMEI*


Reguli de comportare:



Intrați într-o clădire



Etanșați toate intrările de aer



Ascultați posturile de radio pentru a cunoaște instrucțiunile de urmat



Nu vă duceți la școală să vă luați copiii; școala se ocupă de ei



Utilizarea flăcării și fumatul sunt interzise



Nu telefonați: lăsați liniile libere pentru forțele de intervenție

Pentru a vă proteja mai eficient și pentru a preveni producerea de victime și pagube materiale colaterale, respectați întocmai comunicatele comitetului local pentru situații de urgență

REGULI DE COMPORTARE ÎN CAZ DE ACCIDENT PE TIMPUL TRANSPORTULUI DE MATERIALE PERICULOASE

Semnalul cu sirena electrică:
ALARMĂ LA DEZASTRE
5 sunete (impulsuri) modulate
a 16 secunde fiecare cu pauză
de 10 secunde între ele
ÎNCETAREA ALARMEI :
sunet continuu, de aceeași
intensitate, cu durata de 2
minute



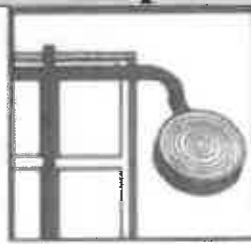
În caz de accident, trebuie să:

- Intrați rapid în clădirea cea mai apropiată. Nu rămâneți afară sau într-un vehicul *Pentru a evita inhalarea produselor toxice*
 - Ascultați posturile de radio *Pentru a cunoaște instrucțiunile de urmat*
 - Etanșați ușile și ferestrele încăperii în care v-ați adăpostit, opriți ventilația *Pentru a împiedica intrarea produsului toxic în locuință*
 - Îndepărtați-vă de uși și de ferestre *Pentru a vă proteja de o eventuală explozie exterioară*
 - Nu fumați. Fără flăcără, fibră scântei *Risc de explozie*
 - Nu mergeți la locul accidentului *Pentru a nu vă expune pericolului*
 - Spălați-vă în caz de iritații ale pielii, și pe cât posibil, schimbați-vă de haine *Dacă ați intrat în contact cu un produs toxic sau un produs necunoscut*
 - Nu mergeți la școală să vă căutați copii *Școala se ocupă de ei*
 - Nu telefonați *Lăsați liniile libere pentru forțele de intervenție*
 - Așteptați instrucțiunile autorităților sau semnalul de încetare a alarmei pentru a ieși *Pentru informare ascultați comunicatele autorităților și semnalul de ÎNCETARE A ALARMEI*
- Păstrați-vă calmul, serviciile pentru situații de urgență vor interveni**


Reguli de comportare:



Intrați într-o clădire



Etanșați toate intrările de aer



Ascultați posturile de radio pentru a cunoaște consemnele de urmat



Nu vă duceți la școală să vă luați copii: școala se ocupă de ei



Interzisă utilizarea flăcării și țigării



Nu telefonați: lăsați liniile libere pentru forțele de intervenție

Pentru a vă proteja mai eficient și pentru a preveni producerea de victime și pagube materiale colaterale, respectați întocmai comunicatele comitetului local pentru situații de urgență

REGULI DE COMPORTARE ÎN CAZ DE CANICULĂ

În cazul expunerii la soare, trebuie obligatoriu să fie folosite mijloace de protecție

- **Purtați haine potrivite:** cât mai subțiri, ușoare, lungi, albe sau în culori cât mai deschise, de preferat din țesături naturale. Folosiți pălării, șepci sau umbrele.
- **Folosiți crema pentru protecție solara:** arsurile solare produc durere, distrugerea pielii, duc la o pierdere mai mare de lichide și scad capacitatea organismului de a-și scădea temperatura.
- **Limitați expunerea la soare între orele 10-18:** lăsați pentru dimineața și seara activitățile în aer liber.
- **Purtați ochelari de soare:** cu filtru UV

Alimentația corectă în perioada de caniculă

- **Beți multe lichide:** în funcție de tipul activității și de intensitatea ei puteți consuma până la 4-6 litri de lichid/ zi.
- **Nu consumați alcool sau băuturi foarte dulci,** ele pot duce la o pierdere mai mare de lichide. Evitați băuturile foarte reci, va pot da crampe și dureri de stomac.
- **Reduceți consumul de cafea,** cafeaua elimină calciul din organism.
- **Evitați mesele grele, bogate în grăsimi și mâncărurile fierbinți**
- **Înlocuiți sarea și mineralele:** acestea se pierd în mod obișnuit prin transpirație. Puteți consuma băuturi speciale pentru sportivi ce aduc sarea și mineralele pierdute.

Evitați expunerea la soare

- **Stați în casă** și pe cât posibil într-o încăpere cu aer condiționat sau ventilat și odihniți-vă! Cele câteva ore petrecute la răcoare va vor ajuta organismul să rămână mai rece când va veți reîntoarce la temperaturi crescute.
- **Deplasările sunt recomandate în primele ore ale dimineții sau seara,** pe cât posibil prin zone umbrite, alternând deplasarea cu repausul, în spații dotate cu aer condiționat (magazine, spații publice);
- **Când temperaturile sunt ridicate, dușurile și băile la temperatura pielii trebuie făcute frecvent** pentru a vă răcori.
- **În perioadele cele mai calde din zi nu trebuie făcut efort fizic susținut.**
- **Dacă vă desfășurați activitatea la câmp evitați expunerea la soare între orele 10-18, căutați un loc umbros.**
- **Evitați variațiile mari de temperatura în timp scurt** (de la temperaturi foarte scăzute la temperaturi ridicate)
- **Evitați expunerea la soare a copiilor și vârstnicilor** (în special a cardiacilor și hipertensivilor, etc).



OBIECTIVELE SURSE DE RISC SOCIAL DIN JUDEȚUL HARGHITA

Columnă	Columnă5	Columnă7	Columnă8	Columnă10	Columnă11	Columnă13	Columnă14	Primele două subunități care intervin	Columnă16	Columnă17	Mijloc de avertizare - alarmare	Columnă18	Columnă19	Columnă20
Denumire UAT	Denumire localitate	Denumire obiectiv	Tip obiectiv	Strada	Nr	Capacitate maximă (pers)	Capacitate adăpostire (pers)	Raion de intervenție	SPSU	SVSU	Sirena electrică	Sirena electronică	Statie de amplificare	Alte mijloace de
MUNICIPIUL MIERCUREA CIUC	MIERCUREA CIUC	COMPLEX COMERCIAL TULIPAN	supermarket	PETOFI SANDOR	18	572		DETASAMENT MIERCUREA CIUC	NU	PRIMARIA MUNICIPIULUI MIERCUREA CIUC	DA	NU	NU	NU
MUNICIPIUL MIERCUREA CIUC	MIERCUREA CIUC	COMPLEX COMERCIAL WEST	mall	LANCU DE HUNEDOARA	18			DETASAMENT MIERCUREA CIUC		PRIMARIA MUNICIPIULUI MIERCUREA CIUC	DA	NU	DA	DA
MUNICIPIUL MIERCUREA CIUC	MIERCUREA CIUC	S.C. DEDEMAN S.R.L. – P.1	hypermarket	LUNCA MARE	18			DETASAMENT MIERCUREA CIUC	DA	PRIMARIA MUNICIPIULUI MIERCUREA CIUC	DA	NU	DA	DA
MUNICIPIUL MIERCUREA CIUC	MIERCUREA CIUC	SCORVE (ROMANIA) S.R.L. – Filiala 4388 Magazin Panty Market	supermarket	BRAȘOVULUI	5/A			DETASAMENT MIERCUREA CIUC		PRIMARIA MUNICIPIULUI MIERCUREA CIUC	DA	NU	DA	DA
MUNICIPIUL MIERCUREA CIUC	MIERCUREA CIUC	UNIVERSITATEA SAPIENTIA	universitate	P-TA LIBERTATII	1			DETASAMENT MIERCUREA CIUC	NU	PRIMARIA MUNICIPIULUI MIERCUREA CIUC	DA	NU	DA	DA
MUNICIPIUL MIERCUREA CIUC	MIERCUREA CIUC	SC LIDL DISCOUNT SRL - MAGAZIN LIDL	supermarket	LUNCA MARE	26	187		DETASAMENT MIERCUREA CIUC	NU	PRIMARIA MUNICIPIULUI MIERCUREA CIUC	NU	DA	NU	NU
MUNICIPIUL MIERCUREA CIUC	MIERCUREA CIUC	SC KAUFLAND ROMANIA SRL SUCURSALA M-CIUC	supermarket	LUNCA MARE	15	500		DETASAMENT MIERCUREA CIUC	NU	PRIMARIA MUNICIPIULUI MIERCUREA CIUC	NU	DA	DA	NU
MUNICIPIUL MIERCUREA CIUC	MIERCUREA CIUC	CINEMATOGRAFUL MIERCUREA CIUC	cinematograf	P-TA MALATH GUSZTAV KARDLY	2	252		DETASAMENT MIERCUREA CIUC	NU	PRIMARIA MUNICIPIULUI MIERCUREA CIUC	NU	DA	DA	NU
MUNICIPIUL MIERCUREA CIUC	MIERCUREA CIUC	CASA ARTELOR MIERCUREA CIUC	casa de cultura	P-TA LIBERTATII	16	785		DETASAMENT MIERCUREA CIUC	NU	PRIMARIA MUNICIPIULUI MIERCUREA CIUC	DA	DA	DA	DA
MUNICIPIUL MIERCUREA CIUC	MIERCUREA CIUC	TEATRUL MUNICIPAL "CSIK JATEKSIN" M-CIUC	teatru	B-UL TIMISOAREI	6	419		DETASAMENT MIERCUREA CIUC	NU	PRIMARIA MUNICIPIULUI MIERCUREA CIUC	DA	NU	DA	NU
MUNICIPIUL MIERCUREA CIUC	MIERCUREA CIUC	COLEGIUL NATIONAL OCTAVIAN BOGA	colegiu national	TUDOR VLADIMIRESCU	40			DETASAMENT MIERCUREA CIUC	NU	PRIMARIA MUNICIPIULUI MIERCUREA CIUC	DA	NU	DA	DA
MUNICIPIUL MIERCUREA CIUC	MIERCUREA CIUC	SALA SPORTURILOR "EROS ZSOLT" ARENA	sala sporturilor	STADIONULUI	3	3000		DETASAMENT MIERCUREA CIUC	NU	PRIMARIA MUNICIPIULUI MIERCUREA CIUC	NU	NU	DA	DA
MUNICIPIUL MIERCUREA CIUC	MIERCUREA CIUC	PATINOARUL "VAKAR LAJOS" M-CIUC	patinoar	NICOLAE BALCESCU	9	1840		DETASAMENT MIERCUREA CIUC	NU	PRIMARIA MUNICIPIULUI MIERCUREA CIUC	NU	NU	DA	NU
MUNICIPIUL MIERCUREA CIUC	MIERCUREA CIUC	CATEDRALA ORTODOXA "SFANTU NICOLAE"	catedrale	NICOLAE BALCESCU	9	200		DETASAMENT MIERCUREA CIUC	NU	PRIMARIA MUNICIPIULUI MIERCUREA CIUC	NU	NU	DA	DA
MUNICIPIUL MIERCUREA CIUC	MIERCUREA CIUC	BISERICA FRANCISCANA RUMULEU	biserica	SZEK	148	400		DETASAMENT MIERCUREA CIUC	NU	PRIMARIA MUNICIPIULUI MIERCUREA CIUC	NU	NU	DA	DA
MUNICIPIUL MIERCUREA CIUC	MIERCUREA CIUC	SPITALUL JUDEȚEAN DE URGENȚĂ MIERCUREA CIUC	spital	DENIS LASZLO	2	1850		DETASAMENT MIERCUREA CIUC	NU	PRIMARIA MUNICIPIULUI MIERCUREA CIUC	DA	NU	NU	DA
MUNICIPIUL MIERCUREA CIUC	MIERCUREA CIUC	LICEUL DE ARTA "MAGY ISTVAN"	liceu	P-TA LIBERTĂȚII	18	778		DETASAMENT MIERCUREA CIUC	NU	PRIMARIA MUNICIPIULUI MIERCUREA CIUC	DA	NU	NU	NU
MUNICIPIUL MIERCUREA CIUC	MIERCUREA CIUC	LICEUL TEORETIC "MARION ARON"	liceu	GEORGE COȘBUC	80	742	250	DETASAMENT MIERCUREA CIUC	NU	PRIMARIA MUNICIPIULUI MIERCUREA CIUC	NU	DA	NU	NU
MUNICIPIUL MIERCUREA CIUC	MIERCUREA CIUC	LICEUL TEHNOLOGIC "KOS KARDLY"	liceu	TE PLUTA	20-22	550		DETASAMENT MIERCUREA CIUC	NU	PRIMARIA MUNICIPIULUI MIERCUREA CIUC	NU	DA	NU	NU
MUNICIPIUL MIERCUREA CIUC	MIERCUREA CIUC	MUZEUL SECURESC AL CIUCULUI	muzeu	P-TA CETĂȚII	2			DETASAMENT MIERCUREA CIUC	NU	PRIMARIA MUNICIPIULUI MIERCUREA CIUC	NU	DA	DA	DA

Denunțe LAJ	Denunțe localitate	Denunțe obiectiv	Tip obiectiv	Strada	Nr. maximă (pers.)	Capacitate adapostire (pers.)	Raion de intervenție	SPSU	SVSU	Sirena electrică	Sirena electronică	Stare de amplificare	Alte mijloace de
MUNICIPAL, TORJTA	TORJTA	CINEMATOSCOPIUL CLUJAN	documentar	MODUL BACSCU	14		GI TORJTA	NU	PRIMARIA MUNICIPALITATI TORJTA	DA	DA	DA	
SUBCRATE	SUBCRATE	LOCUL "PARON CRISTEA"	locu	PROT. BUC CAMPANU	11	450	GI TORJTA	NU	PRIMARIA COMUNEI SUBCRATE	NU	NU	HU	DA
COBSEU	COBSEU	LOCUL TECHNOLOGIC COBSEU	locu	PRINCIPALA	352	750	GI COBSEU	NU	PRIMARIA COMUNEI COBSEU	NU	NU	NU	DA
TULIȘES	TULIȘES	UNITATE DE PARATRUPERI TULIȘES	apela	PRINCIPALA	342	450	GI COBSEU	NU	PRIMARIA COMUNEI TULIȘES	DA	NU	NU	DA
MUNICIPAL, MIERCUREA CIUC	MIERCUREA CIUC	SC LINDOK SRL	banderole	PICTOR NADY IMRE	FN	5	DETASAMENT MIERCUREA CIUC	NU	PRIMARIA MIERCUREA CIUC	DA	NU	NU	NU
MUNICIPAL, ODORHEU SECUIESC	ODORHEU SECUIESC	SC DIAMETRU ROMANIA SRL	clădire protejta	ANGULUI	6	50	DETASAMENT ODORHEU SECUIESC	NU	PRIMARIA ODORHEU SECUIESC	DA	NU	NU	RU
ORAS BALAN	BALAN	ȘCOLA GIMNAZIA GEO BOGZA	școală generală	FLORELI	4	200	DETASAMENT MIERCUREA CIUC	NU	PRIMARIA BALAN	NU	NU	NU	DA
COMUNA CARTA	CARTA	PATINONUL ARTIFICIAL CARTA	patinoar	PRINCIPALA	FN	200	DETASAMENT MIERCUREA CIUC	NU	PRIMARIA CARTA	NU	NU	NU	DA
COMUNA CARTA	CARTA	FUNDATIA MERS SANA	baie de hot	PRINCIPALA	FN	100	DETASAMENT MIERCUREA CIUC	NU	PRIMARIA CARTA	NU	DA	NU	NU
MUNICIPAL, TORJTA	TORJTA	SC UDL DISCOUNT SRL - MASAZIN	supermarket	SPORTHOL	6		GI TORJTA	NU	PRIMARIA MUNICIPALITATI TORJTA	NU	NU	NU	NU

MINISTERUL AFACERILOR INTERNE
DEPARTAMENTUL PENTRU SITUAȚII DE URGENȚĂ
INSPECTORATUL GENERAL PENTRU SITUAȚII DE URGENȚĂ
Inspectoratul pentru Situații de Urgență
"Oltul" al Județului Harghita

NESECRET
Anexa nr. 17



LISTA OPERATORILOR ECONOMICI
SURSĂ DE RISC CHIMIC DIN JUDEȚUL HARGHITA

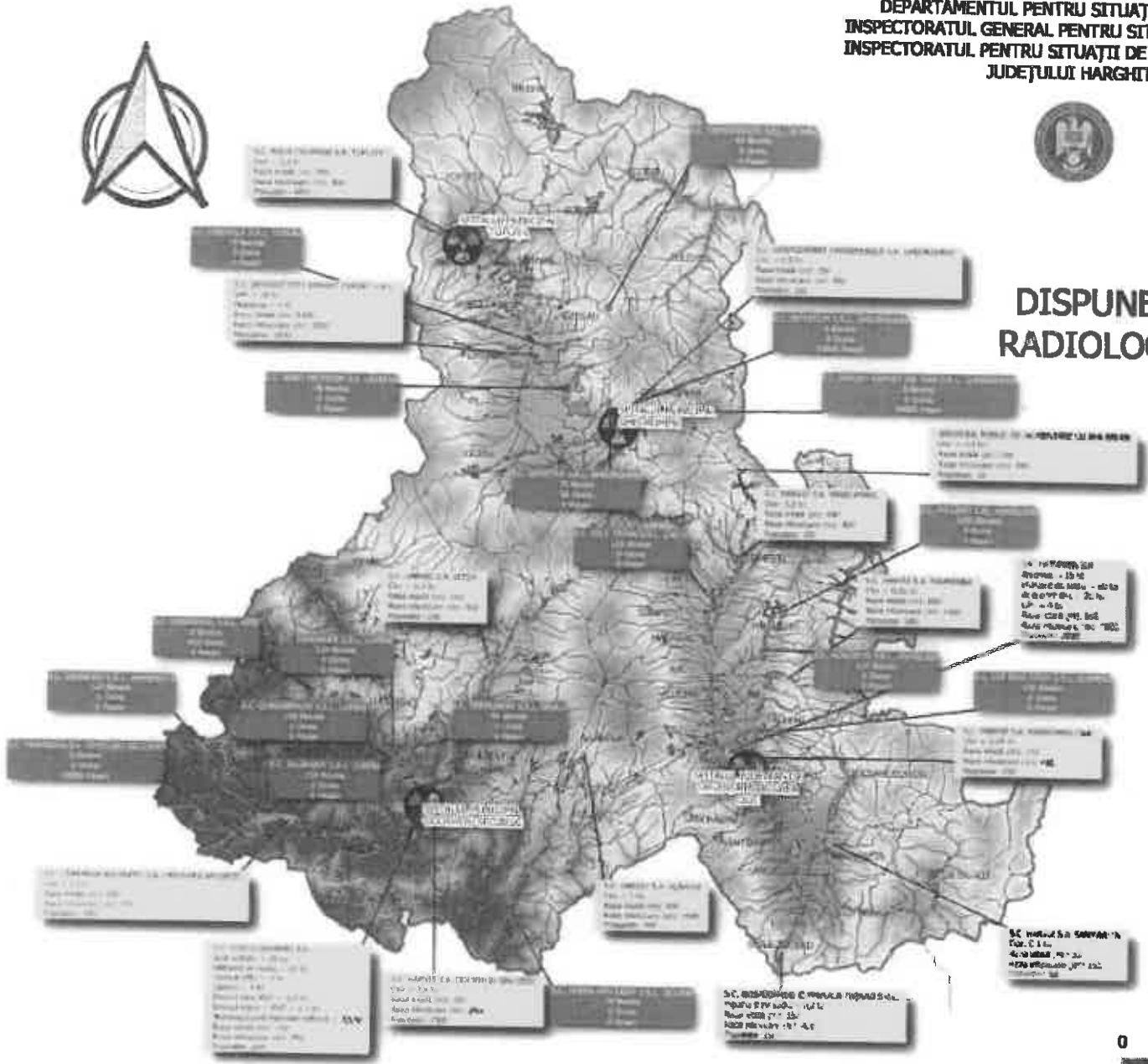
Denumirea amplasament	Adresa amplasament						Cod CAEN	Activitatea principală	Substanța prezentă				
	Localitatea	Strada	Nr.	Cod poștal	Latitudine	Longitudine			Categoria de substanță	Denumire substanță	Număr CAS	Capacitatea de stocare (t)	Conținutul existent (t)
S.C. Compania Aquaserv S.A. Sucursala Crisuru Seculesc	Botoșți	Principala	52/C	535400	46.28759	25.080533	3600	Captarea, tratarea și distribuția apei	H3	Clor	7782-50-5	2	1.5
Serviciul public de alimentare cu apă, canalizare și salubritate	Bălan	Minei	1	5352200	46.68309	25.800551	3600	Captarea, tratarea și distribuția apei	E1	Hipoclorit de sodiu	7681-52-9	2	1.8
	Bălan	Minei	1	5352200	46.68309	25.800551	3600	Captarea, tratarea și distribuția apei	H3	Clor	7782-50-5	2	2
S.C. Aqua Călimani S.R.L.	Toplița	Dealul	F.N.	535700	46.93036	25.348305	3600	Captarea, tratarea și distribuția apei	H3	Clor	7782-50-5	1	0.5
Serviciul public local termoficare, apă și canalizare Gheorgheni	Gheorgheni	D.N. 12B	Km 7	535500	46.74628	25.675529	3600	Captarea, tratarea și distribuția apei	H3	Clor	7782-50-5	2	1
S.C. Harviz S.A.	Frumoasa	Ghimeșului	F.N.	537115	46.44951	25.871349	3600	Captarea, tratarea și distribuția apei	H3	Clor	7782-50-5	0.750	0.750
	Șanuleu	Șanuleu Mic	F.N.	530203	46.37926	25.837989	3600		H3	Clor	7782-50-5	0.100	0.100
	Miercurea Ciuc	Dr. Denea Laszlo	F.N.	530180	46.34817	25.810287	3600		H3	Clor	7782-50-5	0.150	0.150
	Văhija	Turștilor	F.N.	535900	46.36821	25.548366	3600		H3	Clor	7782-50-5	0.250	0.250
	Praid	Apel	F.N.	537240	46.66213	25.136143	3600		H3	Clor	7782-50-5	0.200	0.200
	Săndominic Ciucul de Sus	Lângă Lacul fără fund	F.N.	537275	46.63884	25.771882	3600		H3	Clor	7782-50-5	0.200	0.200
	Zetea	Izvoarele	F.N.	537362	46.46488	25.464245	3600		H3	Clor	7782-50-5	0.200	0.200
	Odorheiu Seculesc	Szent Janos	80	535600	46.30197	25.307640	3600		H3	Clor	7782-50-5	1	1

Denumire anglo-română		Locațiune	Stare	St.	Cod post	Latitudine	Longitudine	Coord. CAREN	Adresă echipament		Categoriile principale		Categoriile prezente																												
S.C. Heinekron România SA - PL Miercurea Ciuc Miercurea Ciuc	S.C. Coats Odorhei S.A.	Odorhei Secuiesc Nicolaie Bălcescu	71	536600	46.31665	25.300231	1310	1310	P2	Amoniac	7684-41-7	15	8,5	Fabricarea berii	Fabricarea berii																										
									H2	Hidroxi de sodiu sol	1310-73-2	50	50																												
									H3	Acid Clorhidric	7847-01-0	20	19																												
									P2	GPL	74-88-8	5	2																												
									P7	Hidroxi de sodiu	775-14-6	15	10																												
									P8	Apa oxigenată	7722-84-1	6	3																												
									E2	Sunsoil LM 7	120-61-4	3	3																												
									H2	Acid sulfuric	1310-73-2	25	20																												
									H1	Acid sulfuric	7684-83-9	25	20																												
									P59	Opelid	64-19-7	8	4																												
									E1	Linseed Oil	1313-82-2	1	0,2																												
									H2	Diesel Black	1310-73-2	1	0,1																												
H2	Aluminiu	38280-78-3	10	7,5	S.C. Detroit City Import-Export S.R.L.	Dirau	Mureșului	104	537080	46.80417	25.479761	4612	1623	17. fabricarea salinilor	17. fabricarea salinilor																										
P511	Motorina	68334-30-5	8	4																																					
P2	GPL	74-88-8	40	20																																					
E1	Hipoclorit de sodiu	7681-52-8	0,250	0,200																																					
H3	Clor	7782-60-5	0,250	0,200																																					
S.C. Gospodărie Comunală Turnaid SRL	Serviciul public de alimentare cu apă, gaze și salubritate	Cumani	Cumani	943												537050	46.693819	25.511225	3600	3600	46.693819	25.511225	3600	3600	Captarea, tratarea și distribuția apei	Captarea, tratarea și distribuția apei															
																											S.C. Gospodărie Comunală Turnaid SRL	Cumani	Cumani	44	535100	46.14794	25.856650	3000	3000	46.14794	25.856650	3000	3000	Captarea, tratarea și distribuția apei	Captarea, tratarea și distribuția apei

MINISTERUL AFĂCERILOR INTERNE
DEPARTAMENTUL PENTRU SITUAȚII DE URGENȚĂ
INSPECTORATUL GENERAL PENTRU SITUAȚII DE URGENȚĂ
INSPECTORATUL PENTRU SITUAȚII DE URGENȚĂ "ORUJ" AL
JUDEȚULUI HARGHITA

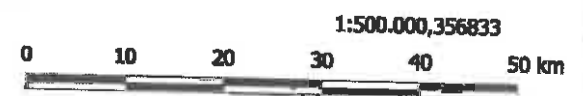


DISPUNEREA SURSELOR DE RISC
RADIOLOGIC, BIOLOGIC ȘI CHIMIC



LEGENDA :

- Surse de risc radiologic
- Surse de risc biologic
- Surse de risc chimic
- Localități





PLANURI ȘI PROCEDURI DE INTERVENȚIE

A. PLANURI:

1. Planul Roșu de intervenție;
2. Plan operațional de intervenție în caz de accident de aviație civilă în județul Harghita;
3. Planul de apărare împotriva incendiilor în masă din zona de competență a Inspectoratului pentru Situații de Urgență „Oltul” al Județului Harghita;
4. Protocol de cooperare între Inspectoratul pentru Situații de Urgență „Oltul” al Județului Harghita și Inspectoratul de Poliție Județean Harghita pentru participarea în comun la limitarea și înlăturarea efectelor situațiilor de de urgență;
5. Protocol de cooperare între Inspectoratul pentru Situații de Urgență „Oltul” al Județului Harghita și Inspectoratul de Jandarmi Județean Harghita;
6. Protocol de cooperare între Inspectoratul pentru Situații de Urgență „Oltul” al Județului Harghita și Brigada 61 Vânători de Munte „General Virgil Bădulescu” pentru îndeplinirea în comun a misiunilor din responsabilitatea acestora și a structurilor subordonate pe timp de pace;
7. Protocol de cooperare între Inspectoratul pentru Situații de Urgență „Oltul” al Județului Harghita și Serviciul Public Salvamont Salvaspeo din cadrul Consiliului Județean Harghita;
8. Protocol de cooperare între Inspectoratul pentru Situații de Urgență „Oltul” al Județului Harghita și Comisia Națională de Off Road – Siculus Off Road Harghita;
9. Plan de cooperare între Inspectoratul pentru Situații de Urgență „Oltul” al Județului Harghita, Direcția Silvică Harghita și Inspectoratul Teritorial de Regim Silvic și Vânătoare în domeniul prevenirii și stingerii incendiilor la fondul forestier;
10. Plan de cooperare între Inspectoratul pentru Situații de Urgență „Oltul” al Județului Harghita și Penitenciarul Miercurea Ciuc;
11. Plan de cooperare între Inspectoratul pentru Situații de Urgență „Oltul” al Județului Harghita și Biroul de Imigrări al Județului Harghita pentru participarea în comun la limitarea și înlăturarea efectelor situațiilor de de urgență;

12. Protocol de cooperare între Inspectoratul pentru Situații de Urgență „Oltul” al Județului Harghita și Filiala Județeană Harghita a Societății Naționale de Cruce Roșie din România pentru îndeplinirea în comun a unor misiuni și atribuții din responsabilitatea acestora;
13. Protocol de cooperare între Inspectoratul pentru Situații de Urgență „Oltul” al Județului Harghita și Garda Națională de Mediu – Comisariatul Județean Harghita, privind colaborarea acestora în domeniul Managementul situațiilor de urgență;
14. Protocol de cooperare între Inspectoratul pentru Situații de Urgență „Oltul” al Județului Harghita și Agenția pentru Protecția Mediului Harghita, privind colaborarea acestora în domeniul Managementul situațiilor de urgență;
15. Protocol de colaborare ISU Harghita-DSP Harghita-SAJ Harghita-Spitalul Județean Miercurea Ciuc, în vederea asigurării primului ajutor calificat în faza prespitalicească de către Inspectoratul pentru Situații de Urgență „Oltul” al Județului Harghita prin Serviciul Mobil de Urgență, Reanimare și Descarcerare.

B. PROCEDURI DE INTERVENȚIE:

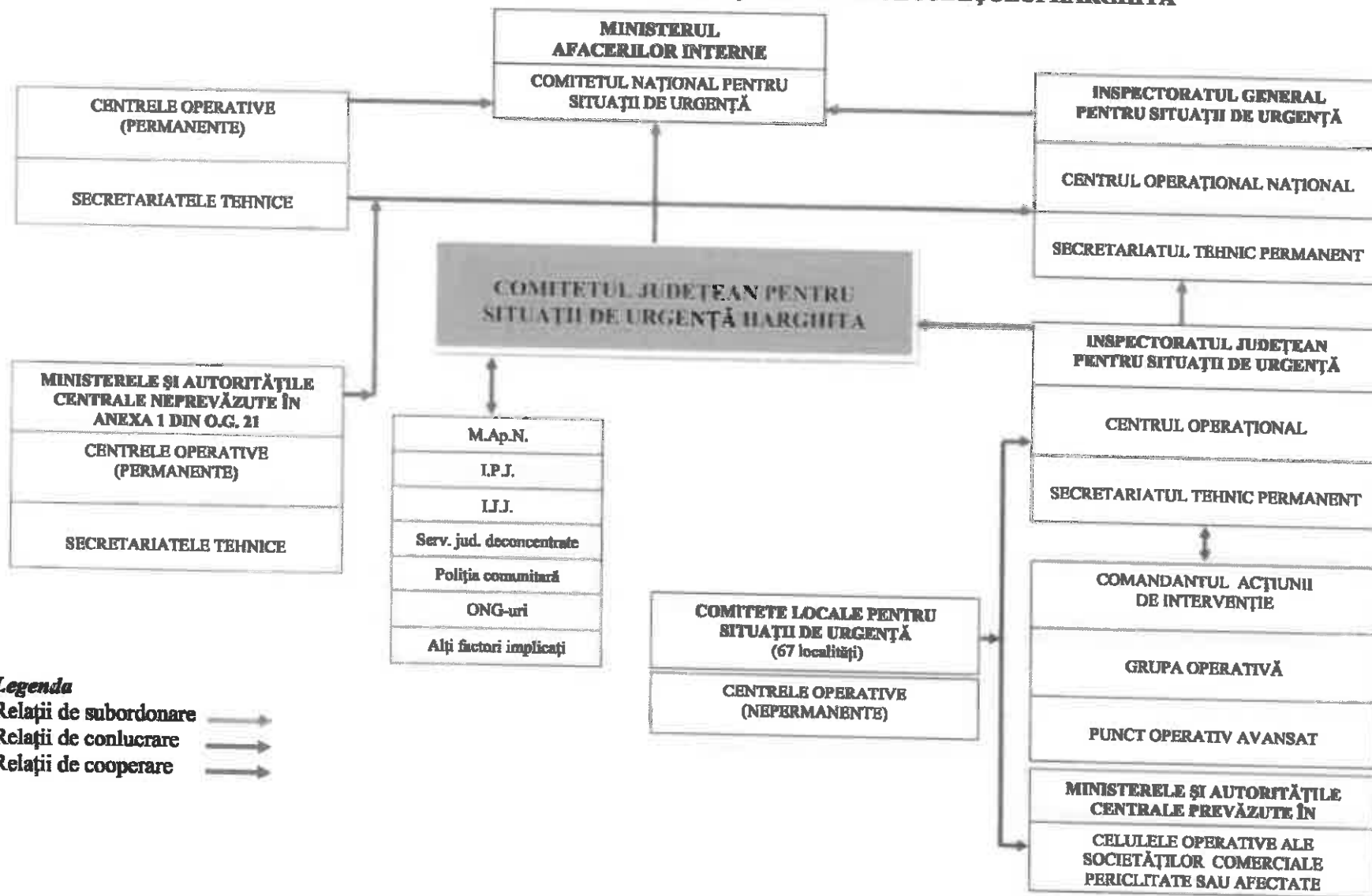
1. Procedură privind gestionarea situațiilor de urgență generate de incendii;
2. Procedură privind gestionarea situațiilor de urgență determinate de producerea unei urgențe radiologice;
3. Procedură privind gestionarea situațiilor de urgență determinate de accidente chimice cu implicații în afara amplasamentului;
4. Procedură privind gestionarea situațiilor de urgență determinate de explozii necontrolate ale muniției rămase din timpul conflictelor armate;
5. Procedură privind gestionarea situațiilor de urgență determinate de căderi de obiecte din atmosferă și din cosmos;
6. Procedură privind gestionarea situațiilor de urgență determinate de avarierea gravă a sistemelor de gospodărie comunală;
7. Procedură privind gestionarea situațiilor de urgență determinate de evenimente publice de amploare care pot genera situații de urgență;
8. Procedură privind gestionarea situațiilor de urgență determinate de producerea cutremurelor de pământ;
9. Procedură privind gestionarea situațiilor de urgență determinate de producerea alunecărilor de teren;
10. Procedură privind gestionarea situațiilor de urgență determinate de producerea accidentelor majore pe căile de comunicații;
11. Procedură privind gestionarea situațiilor de urgență determinate de căderi masive de zăpadă, viscol, polei și blocaje de ghețuri pe râuri, pârâuri;

NESECRET

- 12.Procedură privind gestionarea situațiilor de urgență determinate de accidente, avarii, explozii și incendii în industrie;
- 13.Procedură privind gestionarea situațiilor de urgență determinate de accidente chimice cu implicații pe amplasament;
- 14.Procedură privind gestionarea situațiilor de urgență determinate de avarierea gravă la magistralele de transport gaze și energie electrică;
- 15.Procedură privind gestionarea situațiilor de urgență determinate de accidente la construcții hidrotehnice;
- 16.Procedură privind gestionarea situațiilor de urgență determinate de producerea alunecărilor și prăbușirilor de teren la exploatarea miniere, care afectează infrastructura căilor de transport și rețelelor de energie și gaze naturale;
- 17.Procedură privind gestionarea situațiilor de urgență determinate de incendii la fondul forestier;
- 18.Procedură privind gestionarea situațiilor de urgență determinate de secetă;
- 19.Procedură privind gestionarea situațiilor de urgență determinate de invazii de dăunători, contaminări de culturi vegetale/produse vegetale și animale;
- 20.Procedură privind gestionarea situațiilor de urgență determinate de poluări ale cursurilor de apă;
- 21.Procedură privind gestionarea situațiilor de urgență determinate de epidemii sau epizotii;
- 22.Procedură privind gestionarea situațiilor de urgență determinate de avarii grave la sistemele de comunicații și informatică;
- 23.Procedură privind gestionarea situațiilor de urgență determinate de căderile de grindină;
- 24.Procedură privind gestionarea situațiilor de urgență determinate de producerea fenomenelor meteorologice periculoase - inundații;
- 25.Procedură privind gestionarea situațiilor de urgență determinate de producerea fenomenelor meteorologice periculoase – furtuni, tornade;
- 26.Procedură privind salvarea persoanelor și a animalelor surprinse/imobilizate în spații înguste sau medii ostile vieții;
- 27.Procedură privind intervenția comună în situații de urgență pentru căutarea și salvarea de vieți omenești, în caz de accident de aviație civilă;
- 28.Procedură comună de intervenție în situații de urgență ce se manifestă pe amplasamentul Penitenciarului Miercurea Ciuc;
- 29.Procedură comună de intervenție în caz de accidente de circulație cu implicarea mijloacelor cu care sunt transportate persoane private de libertate;
- 30.Procedură de intervenție în cazul situațiilor de urgență determinate de incidente, accidente sau accidente majore la instalațiile de gaze naturale.



**FLUX RELAȚIONAL
 PENTRU MANAGEMENTUL SITUAȚIILOR DE URGENȚĂ LA NIVELUL JUDEȚULUI HARGHITA**



Legenda
 Relații de subordonare →
 Relații de conlucrare ⇌
 Relații de cooperare ↔



PLANIFICAREA EXERCITIILOR/APLICAȚIILOR CONFORM PREVEDERILOR LEGALE ÎN VIGOARE

Având în vedere Ordinul inspectorului general al I.G.S.U. pentru aprobarea instrucțiunilor privind planificarea, desfășurarea și evaluarea exercițiilor în IGSU și unitățile subordonate, în cadrul inspectoratului exercițiile se execută astfel:

- lunar, la nivelul subunităților se va executa un exercițiu cu forțe în teren, la obiectivele de interes operativ din raionul de intervenție;
- trimestrial, la nivelul zonei de competență se va desfășura un exercițiu combinat cu forțe în teren, în care vor fi angrenate și componentele SNMSU din județul Harghita.

Programarea exercițiilor județene se realizează la nivelul centrelor operaționale județene pentru anul următor și de perspectivă pentru al doilea an și se centralizează de Direcția Planificare Exerciții și Management Stări Excepționale, se avizează de către prim-adjunctul inspectoratului general și se aprobă de către inspectorul general al IGSU.

Programarea exercițiilor interne la nivelul subunităților inspectoratului se întocmește anual, se aprobă de prim-adjunctul inspectorului șef și se aprobă de inspectorul șef al inspectoratului.

MINISTERUL AFACERILOR INTERNE
DEPARTAMENTUL PENTRU SITUATII DE URGENTA
INSPECTORATUL GENERAL PENTRU SITUATII DE URGENTA
INSPECTORATUL PENTRU SITUATII DE URGENTA
OFIUL N. AL JUDETULUI BARGHITA

Anexa nr. 22

EVIDENȚA
UTILAJELOR, MILOACHELOR ȘI A STOCURILOR MATERIALE DEȚINUTE DE PRIMĂRII, AFLATE LA DISPOZITIA
COMITETELOR LOCALE PENTRU INTERVENȚIA ÎN SITUATII DE URGENȚĂ ÎN ANUL 2024

Localitatea	Utilajele de intervenție												Mășini și materiale de intervenție														
	1	2	3	4	5	6	7	8	9	10	11	12	1	2	3	4	5	6	7	8	9	10	11	12	13	14	15
1. Miercurea Ciuc	1	8	5	1	2	6	1																				
2. Odorheiu Secuiesc	3	9	3	2			1	1	2		1																
3. Toplița	1	3	3	1	10																						
4. Ghimpești	6	4	2	3																							
5. Cristuru Secuiesc	2	2	3																								
6. Bălan	1	2	1	1																							
7. Vișeu	2	2				2																					
8. Romsos	2	2	1		2																						
9. Baile Tușnad	1	2	4	1		1																					
10. Ațel	1	1	1				2																				
11. Avram Iancu	1	1	1	1	1																						
12. Bihor	1		2																								
13. Bradu	1	1	1	1	3	1	1	2	1	2	1	2	1	2	1	2	1	2	1	2	1	2	1	2	1	2	1
14. Hășida	1	2	1																								
15. Cioc	1																										
16. Făcureș	2																										
17. Ciurmeș	2	2	2	1	1	1																					
18. Vite	1	1	2	1																							
19. Corbu																											
20. Cornuș	3	1	2	2	1	1																					
21. Comana	1	1	3																								
22. Dănești	1	1																									
23. Dealu	4	1	4																								
24. Dăneș	1																										
25. Drușu	1	1	4	4	1																						
26. Fălcăuș	1	1	1	1																							
27. Frumosa	2		1	1																							
28. Căstăuș																											
29. Joseni	2		1	3																							
30. Lăzariș	1	1	2		1																						
31. Lăzăreș	2		1	3	2																						
32. Lăzeș	2		1	3	2																						
33. Lăzeș de Jos	3	1	4	2	2	1																					
34. Lăzeș de Sus	1	1	1	2	1																						
35. Lupuș	3																										
36. Mărdăreș	3		2	2	1																						
37. Mărgăreș	1	1	1	2	1																						
38. Măreșeni	1	1	1	2	1																						
39. Mărbănt	1	1	3	2																							

