



RMDSZ – Szövetségi Elnöki Hivatal

Kelemen Hunor szövetségi elnök

Tisztelt Elnök Úr!


A mellékelt levélben részletes adatok vannak az idei márciusi árvízkárokról, amelyekről Andrei Jean-Adrian prefektus tájékoztatta a Regionális Fejlesztési és Közigazgatási Minisztériumot a helyszíni jelentések alapján. Sajnos az elmúlt hétvégén is árvizek voltak, megyei utak is megrongálódtak, és a tartalékalapunkban nincs pénz ezek helyreállítására.

Tisztelettel kérem Elnök urat, kövesse figyelemmel a kárelhárításhoz igényelt pénzösszeg kérésünk, és ha lehetőség van rá, tartsa napirenden a témát a bizalmatlansági indítvány kapcsán folyó tárgyalásokon is, a Szociáldemokrata Pártnál.

Köszönöm a támogatást!

Tisztelettel:

Borboly Csaba



Borboly Csaba

Csíkszereda, 2018. június 25.

**MINISTERUL AFACERILOR INTERNE**  
**COMITETUL JUDEȚEAN PENTRU SITUAȚII DE URGENȚĂ HARGHITA**

---

**HOTĂRÂREA nr. 3/27.04.2018**  
**privind aprobarea evaluării pagubelor produse de inundații în**  
**localitățile județului Harghita în perioada 12 – 21.03.2018 și**  
**perioada 29.03. - 09.04.2018**

În temeiul prevederilor art. 22 din Ordonanța de Urgență a Guvernului nr.21/2004 privind Sistemul Național de Management al Situațiilor de Urgență, aprobată prin Legea nr.15/2005, cu modificările și completările ulterioare, ale Hotărârii Guvernului nr.1491/2004, pentru aprobarea Regulamentului – cadru privind structura organizatorică, atribuțiile, funcționarea și dotarea comitetelor și centrelor operative pentru situații de urgență și al Ordinului prefectului nr. 87/2015 pentru aprobarea Regulamentului de organizare, funcționare și atribuțiile Comitetului Județean pentru Situații de Urgență,


**Comitetul Județean pentru Situații de Urgență adoptă prezenta**

**HOTĂRÂRE**

**Art.1.** Se aprobă evaluarea pagubelor produse de inundații în localitățile județului Harghita în perioada 12 - 21.03.2018, așa cum acestea sunt evidențiate în **Raportul sinteză nr. 1730/12.04.2018**. Raportul sinteză a fost întocmit în baza Proceselor – verbale privind constatarea și evaluarea pagubelor însușite de Comisia pentru evaluarea pagubelor produse ca urmare a fenomenelor meteorologice periculoase din perioada 12 – 21.03.2018 în localitățile județului Harghita constituită prin Ordinul Prefectului nr. 180/2018.

**Art.2.** Se aprobă evaluarea pagubelor produse de inundații în localitățile județului Harghita în perioada 29.03 – 09.04.2018, așa cum acestea sunt evidențiate în **Raportul sinteză nr. 1900/24.04.2018**. Raportul sinteză a fost întocmit în baza Procesului – verbal privind constatarea și evaluarea pagubelor însușit de Comisia pentru evaluarea pagubelor produse ca urmare a fenomenelor meteorologice periculoase din perioada 29.03–09.04.2018 în localitățile județului Harghita constituită prin Ordinul Prefectului nr. 229/2018.

Prefect,  
**Jean – Adrian Andrei**  
Președintele Comitetului Județean pentru Situații de Urgență Harghita



ROMÂNIA



Nesecret



MINISTERUL AFACERILOR INTERNE  
INSTITUȚIA PREFECTULUI – JUDEȚUL HARGHITA

Nr. 6.211  
Data 26.04.2018


Către,

**MINISTERUL DEZVOLTĂRII REGIONALE  
ȘI ADMINISTRAȚIEI PUBLICE**  
Centrul Operativ pentru Situații de Urgență

Alăturat vă înaintăm **Raportul de sinteză privind efectele calamităților naturale produse în perioada 29.03 – 09.04.2018 în localitățile județului Harghita.**

Cu stimă,

Prefect,  
**Jean – Adrian ANDREI**  
Președinte C.J.S.U. Harghita



**Serviciul pentru Conducerea Serviciilor Publice Deconcentrate,  
Dezvoltare Economică și Afaceri Europene**

Miercurea Ciuc, P-ța Libertății nr. 5, cod 530140, [www.prefecturahr.ro](http://www.prefecturahr.ro), [office@prefecturahr.ro](mailto:office@prefecturahr.ro)  
Tel/fax 0266.371114, fax 0266.372080, tel/fax 0266.372061

C:\Documents and Settings\isabela.prodan\Desktop\adrese 2018\adrese 2018 - 1.doc

Nr.1900 /24.04.2018

Avizat,

Președinte CJSU HARGHITA  
Prefect,  
JEAN ADRIAN ANDREI



Către:

- **MINISTERUL APELOR ȘI PĂDURILOR**
- **A.N.A.R**
- **A.B.A OLT**
- **A.B.A MUREȘ**
- **S.G.A MUREȘ**
- **I.S.U OLTUL HARGHITA**
- **INSTITUȚIA PREFECTULUI – JUDEȚUL HARGHITA**
- **CONSILIUL JUDEȚEAN HARGHITA**
- **INSPECTORATUL JUDEȚEAN ÎN CONSTRUCȚII HARGHITA**

**RAPORT DE SINTEZĂ**  
**privind apărarea împotriva inundațiilor, accidentelor la**  
**construcții hidrotehnice și secetei hidrologice din județul HARGHITA**  
**din perioada 29.03-09.04.2018**

**1. Evoluția fenomenelor hidrometeorologice:**

În perioada 29.03-09.04.2018 în județul Harghita s-au produs o serie de fenomene meteorologice din cauza topirii bruște a zăpezii însoțite cu precipitații însemnate cantitativ care au provocat scurgeri de pe versanți care au condus la alunecarea terenului din imediata apropiere a rezervorului de apă potabilă pe un sector de cca 20 m. în comuna Lupeni .

În intervalul de diagnoză în județul Harghita au fost în vigoare următoarele atenționări meteorologice și avertizări hidrologice emise de Administrația Națională de Meteorologie și de Institutul Național de Hidrologie și Gospodărire a Apelor respective cantități de precipitații măsurate la Posturile Hidrometrice:

## COMITETUL JUDEȚEAN PENTRU SITUAȚII DE URGENȚĂ HARGHITA

### *Sistemul de Gospodărire a Apelor Harghita*

Str. Progresului, nr. 16, cod 530240, Miercurea Ciuc, Harghita, ROMÂNIA,  
Tel: 0266 372004; Fax: 0266 315677, e-mail: dispecerat.hr@dao.rowater.ro

---

29.03.2018-09.04.2018

- AVERTIZARE METEOROLOGICA - COD GALBEN – nr.25 din 30.03.2018
- AVERTIZARE HIDROLOGICĂ NR. 22 DIN 31.03.2018

Cantități de precipitații mai însemnate măsurate în perioada 29.03-09.04.2018 la posturile hidrometrice din apropierea localității au fost următoarele:

30.03.2018:

Odorheiu Secuiesc: 2.2 l/mp

02.04.2018:

Varsag: 12.8 l/mp

Zetea: 10.2 l/mp

03.04.2018:

Odorheiu Secuiesc: 8.5 l/mp

### **2. Organizarea și desfășurarea acțiunilor operative de apărare :**

- Au fost alarmați membrii comitetului locale de situații de urgență.
- Au fost înștiințați proiectantul, executantul și dirigințele de șantier.
- S-a început înlăturarea pământului din alunecare.

### **3. Efectele fenomenelor hidrometeorologice, poluărilor accidentale-pagube fizic și valoric:**

În urma comisiei numită prin *Ordinul Prefectului Județului Harghita nr. 229/12.04.2018*, a fost întocmit proces verbal privind constatarea și evaluarea pagubelor în urma fenomenelor meteorologice periculoase după cum urmează:

**COMITETUL JUDEȚEAN PENTRU SITUAȚII DE URGENȚĂ HARGHITA**

**Sistemul de Gospodărire a Apelor Harghita**

Str. Progresului, nr. 16, cod 530240, Miercurea Ciuc, Harghita, ROMÂNIA,  
Tel: 0266 372004; Fax: 0266 315677, e-mail: dispecerat.hr@dao.rowater.ro

- PV nr. 3272/13.04.2018 - Comuna Lupeni - BH MURES

Nr crt	Municipiul, orașul, comuna/localități aparținătoare		Obiective afectate		Cauzele afectării	
			fizic	Valoric mii lei		
<b>BH MUREȘ</b>						
1	Comuna Lupeni, Cod siruta 84825		Stația de tratare a apei construit prin proiectul "Sistem suplimentar de alimentare cu apa comuna Lupeni, jud Harghita"	1 buc	220	Scurgerea apei pluviale de pe versanți, cedarea apei provenita din topirea stratului de zăpadă,
	TOTAL Comuna Lupeni Localități afectate=1					
				<b>TOTAL: (mii lei)</b>	<b>220</b>	
<b>TOTAL JUDEȚUL HARGHITA</b> Localități afectate: 1 buc			Stația de tratare a apei construit prin proiectul "Sistem suplimentar de alimentare cu apa comuna Lupeni, jud Harghita"	1 buc	220	Scurgerea apei pluviale de pe versanți, cedarea apei provenita din topirea stratului de zăpadă
				<b>TOTAL JUDEȚ: (mii lei)</b>	<b>220</b>	

**COMITETUL JUDEȚEAN PENTRU SITUAȚII DE URGENȚĂ HARGHITA**

**Sistemul de Gospodărire a Apelor Harghita**

Str. Progresului, nr. 16, cod 530240, Miercurea Ciuc, Harghita, ROMÂNIA,  
Tel: 0266 372004; Fax: 0266 315677, e-mail: dispecerat.hr@dao.rowater.ro

**4. Comportarea lucrărilor de gospodărire a apelor cu rol de apărare împotriva inundațiilor**

**Situația construcțiilor hidrotehnice afectate de viituri**

Denumire construcției/detinator	Valoare (mil.lei)	Propuneri de surse financiare pt refacere

Nu s-a primit Procese verbale de calamitate cu privire la construcțiile hidrotehnice afectate.

**5. Concluzii și aprecieri**

Având în vedere că fenomenul de alunecare a pământului poate evolua în timp, pentru stabilizarea cauzelor care au condus la acest fenomen, precum și soluțiile tehnice necesare pentru intervenție, propunem efectuarea urgentă a unei expertize de specialitate geotehnică / hidrotehnică, urmărirea comportării fenomenului de alunecare, efectuarea lucrărilor de remediere impuse, precum și luarea măsurilor în vederea evitării oricărei vătămări coroprale.

*Aprobat,*

**Inspectoratul pentru Situații de Urgență  
"Oltul" al Județului Harghita**

**Inspector Șef  
Colonel**

**Stelian CIMPOEȘU**

*Aprobat,*

**Șef Grup de Suport Tehnic**

**Director S.G.A Harghita**

**Ing. Gheza MURLOS**



ROMÂNIA



Nesecret



**MINISTERUL AFACERILOR INTERNE  
INSTITUȚIA PREFECTULUI – JUDEȚUL HARGHITA**

Nr. 5886  
Data 20.04.2018

Către,


**MINISTERUL DEZVOLTĂRII REGIONALE  
ȘI ADMINISTRAȚIEI PUBLICE**  
Centrul Operativ pentru Situații de Urgență

Alăturat vă înaintăm **Raportul de sinteză privind efectele calamităților naturale produse în perioada 12 – 21.03.2018 în localitățile județului Harghita.**

Cu stimă,

Prefect,

**Jean – Adrian ANDREI**  
Președinte C.J.S.U. Harghita



---

**Serviceiul pentru Conducerea Serviciilor Publice Deconcentrate,  
Dezvoltare Economică și Afaceri Europene**

Miercurea Ciuc, P-ța Libertății nr. 5, cod 530140, [www.prefecturahr.ro](http://www.prefecturahr.ro), [office@prefecturahr.ro](mailto:office@prefecturahr.ro)  
Tel/fax 0266.371114, fax 0266.372080, tel/fax 0266.372061

C:\Documents and Settings\isabela.prodan\Desktop\adrese 2018\adrese 2018 - 1.doc



**COMITETUL JUDEȚEAN PENTRU SITUAȚII DE URGENȚĂ HARGHITA**

**Sistemul de Gospodărire a Apelor Harghita**


Str. Progresului, nr. 16, cod 530240, Miercurea Ciuc, Harghita, ROMÂNIA,

Tel: 0266 372004; Fax: 0266 315677, e-mail: dispecerat.hr@dao.rowater.ro

Nr. 1730 /12.04.2018

Avizat,

**Președinte CJSU HARGHITA**  
**Prefect,**  
**JEAN ADRIAN ANDREI**



Către:

- **MINISTERUL APELOR ȘI PĂDURILOR**
- **A.N.A.R**
- **A.B.A OLT**
- **A.B.A MUREȘ**
- **S.G.A MUREȘ**
- **I.S.U OLTUL HARGHITA**
- **INSTITUȚIA PREFECTULUI – JUDEȚUL HARGHITA**
- **CONSILIUL JUDEȚEAN HARGHITA**
- **INSPECTORATUL JUDEȚEAN ÎN CONSTRUCȚII HARGHITA**

**RAPORT DE SINTEZĂ**  
**privind apărarea împotriva inundațiilor, accidentelor la**  
**construcții hidrotehnice și secetei hidrologice din județul HARGHITA**  
**din perioada 13.03 – 20.03.2018**

**1. Evoluția fenomenelor hidrometeorologice:**

În perioada 13.03-20.03.2018 în județul Harghita s-au produs o serie de fenomene meteorologice din cauza topirii bruște a zăpezii însoțite cu precipitații însemnate cantitativ care au provocat scurgeri de pe versanți care au condus la creșterea semnificativă a debitului r. Olt, r. Mureș, pr. Homorodu Mic respectiv Homorodu Mare și afluenții acestora.

În urma acestor fenomene s-au produs pe mai multe zone alunecări de teren, au fost afectate podețe, drumuri forestiere și sectoare de drumuri județene, respectiv au fost colmatate albiile a mai multor pâraie.

La SH Lueta pe pr. Homorodu Mic și la SH Sanpaul pe pr. Homorodu Mare au fost depășite Cotele de pericol. La SH Sâncrăieni a fost depășit cota de inundație.

În acest sens a fost întocmit și transmis conform fluxului informațional de către dispecerul de serviciu de la SGA Harghita **INFORMARE HIDROLOGICĂ**.

În intervalul de diagnoză în județul Harghita au fost în vigoare următoarele atenționări meteorologice și avertizări hidrologice emise de Administrația Națională de Meteorologie și de Institutul Național de Hidrologie și Gospodărire a Apelor respective cantități de precipitații măsurate la Posturile Hidrometrice:

**COMITETUL JUDEȚEAN PENTRU SITUAȚII DE URGENȚĂ HARGHITA****Sistemul de Gospodărire a Apelor Harghita**

Str. Progresului, nr. 16, cod 530240, Miercurea Ciuc, Harghita, ROMÂNIA,  
Tel: 0266 372004; Fax: 0266 315677, e-mail: dispecerat.hr@dao.rowater.ro

13.03.2018 – 17.03.2018:

- AVERTIZARE HIDROLOGICĂ - COD GALBEN – nr.7 din 12.03.2018
- AVERTIZARE HIDROLOGICĂ PENTRU FENOMENE IMEDIATE – COD PORTOCALIU – nr.1 DIN 13.03.2018
- AVERTIZARE HIDROLOGICĂ PENTRU FENOMENE IMEDIATE – COD ROSU – nr.2 DIN 13.03.2018
- AVERTIZARE HIDROLOGICĂ PENTRU FENOMENE IMEDIATE – COD PORTOCALIU – nr.3 DIN 13.03.2018
- AVERTIZARE HIDROLOGICA – COD PORTOCALIU – nr.9 din 14.03.2018
- AVERTIZARE HIDROLOGICĂ - COD GALBEN – nr.13 din 17.03.2018

Cantități de precipitații măsurate în data de 13.03.2018 - 15.03.2018 la posturile hidrometrice din B.H. OLT al jud. Harghita au fost următoarele:

- SH Tomesti: 26,3 l/mp
- SH Sâncrăieni: 32,7 l/mp
- SH Mădăraș: 32,4l/mp
- SH Armăseni: 30.7 l/mp
- SH Sânpaul: 40,9 l/mp
- SH Frumoasa: 31,1 l/mp
- SH Plăieși de Jos: 32,1 l/mp
- SH Băile Homorod: 39,0 l/mp
- SH Căpâlnița: 38,5 l/mp
- SH Lueta: 40,7 l/mp

Cantități de precipitații mai însemnate măsurate în perioada 18-20.03.2018 la posturile hidrometrice din apropierea localității au fost următoarele:

- 
- SH Șimonești: 3.9 l/mp + 19.2 l/mp + 2.4 l/mp
- SH Vârșag: 11.5 l/mp + 3.0 l/mp + 0.8 l/mp
- SH Șicasău: 5.2 l/mp + 2.5 l/mp + 0.4 l/mp

Niveluri maxime înregistrate la Stațiile Hidrometrice din BH OLT:

Denumire Stația hidro	Curs de apă	Data	ora	H	Q	CA		CI		CP	
						H cm	Q mc/s	H cm	Q mc/s	H cm	Q mc/s
SH Lueta	pr. Homorodu Mic	13.03. 2018	20:00	157	15.90	100	6.25	130	10.6	160	16.7
SH Sancraieni	R Olt	14.03. 2018	6:00	258	101.00	200	68.5	250	95.1	270	109
SH Sanpaul	pr. Homorodul Mare	14.03. 2018	2:00	390	105.00	250	35.3	310	50	350	66

## 2.Organizarea și desfășurarea acțiunilor operative de apărare :

**COMITETUL JUDEȚEAN PENTRU SITUAȚII DE URGENȚĂ HARGHITA****Sistemul de Gospodărire a Apelor Harghita**

Str. Progresului, nr. 16, cod 530240, Miercurea Ciuc, Harghita, ROMÂNIA,  
Tel: 0266 372004; Fax: 0266 315677, e-mail: dispecerat.hr@dao.rowater.ro

Au fost avertizate și informate Prefectul Județului Harghita, ISU Oltul Harghita, Director SGA, ABA OLT.

Conducerea SGA Harghita, D-ul Miklos Gheza și D-ul Darvas Janos împreună cu Formația de lucru s-au deplasat în comunele afectate. Formația de lucru Vlăhița cu 7 oameni au intervenit manual la deblocarea podurilor aflate pe cursul pr. Homorodu Mic, de crengile care au fost aduse de apă. Au fost împărțite la primăria Lueta și Merești în jur de 80 buc de saci de nisip, pentru ca SVSU din comunele respective să intervine în zonele afectate.

A fost convocată ședință extraordinară la CJSU de către domnul prefect în data de 13.03.2018 la ora 19:00. la această ședință a participat d-l director Miklos Gheza, unde împreună cu reprezentanții ISU Oltul Harghita au prezentat situația constatată pe teren.

În zona Ciucului de Sus formația Dănești a intervenit cu 6 persoane, s-a împărțit 1500 saci de nisip în localitățile afectate din raza de acțiune.

În zona Ciucului de Jos, formația Tușnad a fost pe teren pentru deblocări manuale a crengilor, flacoanelor și altor gunoaielor aduse de apă cu 7 persoane, s-a împărțit 285 de saci în localitatea Cetățuia din stocul de apărare împotriva inundațiilor.

Intervenții din partea INSPECTORATULUI PENTRU SITUAȚII DE URGENȚĂ "OLTUL" AL JUDEȚULUI HARGHITA respective al SVSU din localitățile afectate conform adresei nr. Nr. 3103848 din 14.03.2018

Ora	Localitatea	Efecte	Forțe ce intervin
14.38	Municipiul Gheorgheni, str.Cărămidei	1 curte inundată	Detașamentul Gheorgheni cu 1 ACPI cu 3 subofițeri;
15.45	Comuna Lăzarea	30 curți inundate	1 ACPI cu 3 subofițeri și SVSU Lăzarea cu 15 voluntari
16.30	Comuna Ciceu	1 curte inundată	SVSU Ciceu cu 4 voluntari
16.31	Comuna Lueta	1 pivniță inundată	SVSU Lueta cu 4 voluntari
16.35	DJ 131 ieșire din Mărtiniș spre Rareș, în zona Locodeni	Pârâul Homorodu Mic s-a revărsat peste un pod, însă acesta este circulabil	-
17.13	Comuna Suseni, sat. Chileni	15 curți inundate	SVSU Suseni cu 8 voluntari și 1 utilaj
17.29	Comuna Lăzarea	1 autoturism cu 2 persoane surprins de o viitură	SVSU Lăzarea cu 4 voluntari și 1 ASAS Detașamentul Gheorgheni cu 4 subofițeri
17.45	Comuna Suseni, sat. Chileni	40 curți inundate	SVSU Suseni cu 8 voluntari și 1 utilaj
18.00	Comuna Satu-Mare	1 curte inundată	SVSU Satu-Mare cu 14 voluntari și autocamion
18.00	Comuna Mărtiniș	3 pivnițe inundate	SVSU Mărtiniș cu 7 voluntari
18.00	Mun.Miercurea Ciuc, str.Jigodin nr.16	1 garaj în pericol de inundare	ECO CSIK Miercurea Ciuc-transportă saci cu nisip
18.10	Mun.Miercurea Ciuc, str.Primăverii	1 casă inundată	Detașamentul Miercurea Ciuc cu 1 APIC cu 2 subofițeri și 1

**COMITETUL JUDEȚEAN PENTRU SITUAȚII DE URGENȚĂ HARGHITA****Sistemul de Gospodărire a Apelor Harghita**

Str. Progresului, nr. 16, cod 530240, Miercurea Ciuc, Harghita, ROMÂNIA,

Tel: 0266 372004; Fax: 0266 315677, e-mail: dispecerat.hr@dao.rowater.ro

Ora	Localitatea	Efecte	Forțe ce intervin
			motopompă
18.30	Comuna Remetea	30 curți inundate	SVSU Remetea cu 4 voluntari – monitorizează situația 1 ACPI cu 1 ofițer și 2 subofițeri din cadrul Detașamentului Gheorgheni
18.30	Sat Tușnadul Nou	1 curte inundată	SVSU Tușnad cu 5 voluntari și 1 motopompă
19.30	DN11B	Închis între km 22 și 26 Circulație este deviată pe DJ121G	Secția DN Harghita
20.26	Mun.Miercurea Ciuc, str.Szek	1 curte și 1 pivniță inundată	Detașamentul Miercurea Ciuc cu 1 AT5002 și 5 subofițeri
20.30	Com.Joseni	1 curte și 1 pivniță inundată	SVSU Joseni cu 4 voluntari
20.45	Municipiul Gheorgheni, str.Cărămidei	1 casa și 5 curți inundate	Detașamentul Gheorgheni cu 1 ACPI cu 3 subofițeri;
22.01	Com. Tusnad	1 curte inundată	SVSU Tusnad cu 4 voluntari

**Comuna Mărtiniș:**

În data de 13.03.2018 a fost anunțat Serviciul Voluntar pentru Situații de Urgență al comunei Mărtiniș despre evenimentul susținut, datorită faptului să deplasat la fața locului domnul Primar, domnul Viceprimar, Șeful și 15 membrii al S.V.S.U pentru supraveghere și în cazul caselor extragerea apei din pivnițe.

**Comuna Plaiesii de Jos:**

Membrii SVSU Plaiesii de Jos au primit sarcini concrete conform planului de apărare împotriva inundațiilor în vederea reducerii și înlăturării efectelor negative a inundațiilor.

- Poduri și podetele au fost deblocate de plutitori, iar apele din scurgeri de pe versanți au fost dirijate către emisar prin saparea de rigole deschise,
- Pe perioada restricției de circulație pe DN11B echipajul SCSU Plaiesii de Jos împreună cu lucrătorul de poliție au participat la dirijarea circulației rutiere.

Echipele de intervenție de la Compania Națională de Drumuri și Poduri au participat cu o autospecială și un buldoexcavator, iar firma care întreține drumul județean DJ 121G a participat cu un utilaj.

Echipa de intervenție SVSU Plaiesii de Jos a participat cu 15 persoane.

Utilajele care au participat la intervenția operativă:

- buldoexcavator: 1 buc
- autospeciale SVSU 2 buc
- motopompe: 2 buc
- tractor cu remorcă: 2 buc

**Comuna Cozmeni:**

- Evacuarea apelor din pivnițe și fântâni cu ajutorul motopompelor și a membrilor SVSU
- Curățirea DN 11B de arbori doborâți și ruși între Cozmeni și Casinu Nou de membrii SVSU

## COMITETUL JUDEȚEAN PENTRU SITUAȚII DE URGENȚĂ HARGHITA

### *Sistemul de Gospodărire a Apelor Harghita*

Str. Progresului, nr. 16, cod 530240, Miercurea Ciuc, Harghita, ROMÂNIA,  
Tel: 0266 372004; Fax: 0266 315677, e-mail: dispecerat.hr@dao.rowater.ro

---

- Săparea șanțurilor cu buldoexcavator pentru degajarea apelor

#### **Comuna Tușnad:**

- SVSU a intervenit cu un buldoexcavator pentru construirea unui dig din saci de nisip

Comuna Corund: A fost convocat COSU împreună cu membrii SVSU, permanent au fost supravegheate podurile și podețele, precum rigolele și șanțurile de scurgere a apei, au făcut intervenții la desfundarea acestora.

#### Comuna Suseni:

Forțe și mijloace folosite la intervenții: 2 mijloace de transport, 2 buldoexcavatoare, 2 motopompe, 14 pers SVSU, 12 voluntari, 1 autospecială cu 3 persoane de la ISU Harghita.

#### Comuna Remetea:

Intervenții manuale la deblocarea podurilor aflate pe cursul de apă. Intervenții la desfundarea rigolele și șanțurile de scurgere a apei. Forțe și mijloace folosite la intervenții: 15 pers SVSU, 40 voluntari, angajați al primăriei cu utilajele din dotare

Oraș Odorheiu Secuiesc: închiderea circulație pe podul afectat pe strada Morii cu data de 13.03.2018 ora 17:00.

Comuna Brădești: la pivnițele inundate au intervenit cu motopompe, desființarea barajului artificial cu ajutorul unui buldoexcavator și automacara.

Comuna Ocland: Forțe și mijloace folosite la intervenții: 12 pers SVSU.

Comuna Merești: Forțe și mijloace folosite la intervenții: 8 pers SVSU

### **3. Efectele fenomenelor hidrometeorologice, poluărilor accidentale-pagube fizic și valoric:**

În urma comisiei numită prin *Ordinul Prefectului Județului Harghita nr. 180/26.03.2017*, a fost întocmit proces verbal privind constatarea și evaluarea pagubelor în urma fenomenelor meteorologice periculoase după cum urmează:

1. Comuna Ocland – nr. 404/27.03.2018
2. Comuna Mărtiniș – nr.629/27.03.2018
3. Comuna Lueta -nr. 1054/27.03.2018
4. Comuna Cozmeni -nr. 1332/28.03.2018
5. Comuna Săndominic – nr. 1767/28.03.2018
6. Comuna Tușnad – nr. 801/28.03.2018
7. Comuna Sântimbru - nr. 655/04.04.2018
8. Comuna Plăieșii de Jos - nr. 1520/04.04.2018
9. Comuna Siculeni - nr. 884/05.04.2018
10. Comuna Cârța – nr. 984/12.04.2018
11. Comuna Sânmartin – nr. 1373/11.04.2018
12. Mun. Odorheiu Secuiesc – nr. 16162/29.03.2018

**COMITETUL JUDEȚEAN PENTRU SITUAȚII DE URGENȚĂ HARGHITA**

**Sistemul de Gospodărire a Apelor Harghita**

Str. Progresului, nr. 16, cod 530240, Miercurea Ciuc, Harghita, ROMÂNIA,  
Tel: 0266 372004; Fax: 0266 315677, e-mail: dispecerat.hr@dao.rowater.ro

13. Comuna Dealu -nr. 1208/04.04.2018
14. Comuna Satu Mare - nr. 16073/04.04.2018
15. Comuna Remetea - nr. 3842/05.04.2018
16. Comuna Corund - nr. 2278/29.03.2018
17. Comuna Porumbeni - nr. 380/27.03.2018
18. Comuna Mugeni - nr. 1098/27.03.2018
19. Comuna Sărmaș – nr. 2377/29.03.2018
20. Comuna Subcetate - nr. 1317/29.03.2018
21. Comuna Lăzarea - nr. 2060/29.03.2018
22. Comuna Gălăuțaș - nr. 1277/29.03.2018
23. Comuna Ulieș – nr. 579/27.03.2018
24. Comuna Dărjiu – nr. 445/27.03.2018
25. Comuna Avrămești – nr.115/10.04.2018
26. Comuna Șimonești - nr.820/10.04.2018

Nr. Crt.	Municipiul, orașul, comuna/localități aparținătoare		Obiective afectate			Cauzele afectării
			fizic	Valoric mii lei		
	<b>B.H. OLT</b>					
1	Comuna OCLAND Cod siruta 85243		DJ 131 (km)	0.05	700	Scurgerea apei pluviale de pe versanți. Revărsarea pr. Homorodu Mic, pr. Alunis.
			DC 83 (km)	0.01	100	
			DS 493 (km)	0.3	50	
			Canale CES (km)	2.5	75	
	<b>TOTAL Comuna OCLAND Localități afectate=1</b>		<b>DJ 131 (km)</b>	<b>0.05</b>	<b>700</b>	
			<b>DC 83 (km)</b>	<b>0.01</b>	<b>100</b>	
			<b>DS 493 (km)</b>	<b>0.3</b>	<b>50</b>	
			<b>Canale CES (km)</b>	<b>2.5</b>	<b>75</b>	
				<b>925</b>		
2	Comuna MĂRTINIȘ Cod siruta 84923	sat. Comănești Cod siruta 84987	podet (buc)	1	90	Scurgerea apei pluviale de pe versanți. Revărsarea pr. Homorodu Mare, pr. Ghipeș, pr. Locod.
			străzi (km)	1	25	
		sat. Aldea Cod siruta 84987	podet (buc)	2	10	
			străzi (km)	2	30	
		sat. Martinis Cod siruta 84987	podet (buc)	2	20	
			străzi (km)	1	10	

COMITETUL JUDEȚEAN PENTRU SITUAȚII DE URGENȚĂ HARGHITA

Sistemul de Gospodărire a Apelor Harghita

Str. Progresului, nr. 16, cod 530240, Miercurea Ciuc, Harghita, ROMÂNIA,

Tel: 0266 372004; Fax: 0266 315677, e-mail: dispecerat.hr@dao.rowater.ro

		sat. Petreni Cod siruta 85029	podet (buc)	1	5	
		sat. Locodeni Cod siruta 85001	podet (buc)	1	10	
			DC 22 (km)	2	20	
		sat. Călugăreni Cod siruta 84969	DC 27 (km)	5	105	
		sat. Ghipeș Cod siruta 84996	podet (buc)	1	60	
			străzi (km)	2	60	
			Canale CES (km)	3.5	105	
	<b>TOTAL Comuna MĂRTINIȘ Localități afectate=7</b>		<b>podet (buc)</b>	<b>8</b>	<b>195</b>	
			<b>străzi (km)</b>	<b>6</b>	<b>125</b>	
			<b>DC (km)</b>	<b>7</b>	<b>125</b>	
			<b>Canale CES (km)</b>	<b>3.5</b>	<b>105</b>	
					<b>550</b>	
3	Comuna LUETA Cod siruta 84923		case (buc)	5	30	Scurgerea apei pluviale de pe versanți. Revărsarea pr. Homorodu Mic.
			anexe gospodărești (buc)	5	7	
			străzi (km)	3.7	40	
			fâneață (ha)	30	6	
	<b>TOTAL Comuna LUETA Localități afectate=1</b>		<b>case (buc)</b>	<b>5</b>	<b>30</b>	
			<b>anexe gospodărești (buc)</b>	<b>5</b>	<b>7</b>	
			<b>străzi (km)</b>	<b>3.7</b>	<b>40</b>	
			<b>fâneață (ha)</b>	<b>30</b>	<b>6</b>	
					<b>83</b>	
4	Comuna COZMENI Cod siruta 86446	sat. Cozmeni Cod siruta 85813	teren arabil (ha)	35	35	Scurgerea apei pluviale de pe versanți.
			fâneață (ha)	90	0	
			Canale desecare ANIF (km)	2.5	100	
		sat. Lăzărești Cod siruta 85822				
			DJ 113B (km)	0.4	2500	
	<b>TOTAL Comuna</b>		<b>teren arabil (ha)</b>	<b>35</b>	<b>35</b>	
			<b>fâneață (ha)</b>	<b>90</b>	<b>0</b>	

**COMITETUL JUDEȚEAN PENTRU SITUAȚII DE URGENȚĂ HARGHITA**

**Sistemul de Gospodărire a Apelor Harghita**

Str. Progresului, nr. 16, cod 530240, Miercurea Ciuc, Harghita, ROMÂNIA,  
Tel: 0266 372004; Fax: 0266 315677, e-mail: dispecerat.hr@dao.rowater.ro

	<b>Cozmeni Localități afectate=2</b>		<b>Canale desecare ANIF (km)</b>	<b>2.5</b>	<b>100</b>	
			<b>DJ 113B (km)</b>	<b>0.4</b>	<b>2500</b>	
					<b>2635</b>	
5	Comuna SANDOMINIC Cod siruta 85760		Podet	1	1000	Scurgerea apei pluviale de pe versanți. Creșterea debitului r. Olt.
	<b>TOTAL Comuna SANDOMINIC Localități afectate=1</b>		<b>Podet</b>	<b>1</b>	<b>1000</b>	
					<b>1000</b>	
6	Comuna TUSNAD Cod siruta 86188	Sat. Tusnad Nou Cod siruta 86204	fâneață (ha)	220	0	Scurgerea apei pluviale de pe versanți. Revărsarea r. Olt, pr. Vrabia, pr. Mitacsi pr. Tușnad.
			DC 136 B (km)	0.8	35	
			Stația de epurare	1	0	
		sat. Vrabia Cod siruta 86213	DC 341 (km)	0.9	20	
			pod	1	2500	
			Baie tradiționala	1	10	
		sat. Tusnad Cod Siruta 86197	DC 124 (km)	0.2	60	
			Canale desecare ANIF (km)	3	120	
					<b>2745</b>	
	<b>TOTAL Comuna TUSNAD Localități afectate=3</b>		<b>fâneață (ha)</b>	<b>220</b>	<b>0</b>	
			<b>DC (km)</b>	<b>1.9</b>	<b>115</b>	
			<b>Stația de epurare</b>	<b>1</b>	<b>0</b>	
			<b>pod</b>	<b>1</b>	<b>2500</b>	
			<b>Baie tradiționala</b>	<b>1</b>	<b>10</b>	
			<b>Canale desecare ANIF (km)</b>	<b>3</b>	<b>120</b>	
					<b>2745</b>	
7	Comuna SANTIMBRU Cod siruta 86519		DC 133 (km)	4	350	Scurgerea apei pluviale de pe versanți. Revărsarea pr. Minei, pr. Valea Mare.
			Drum Forestier (km)	3.7	300	
			podet (buc)	1	10	
			strazi (km)	0.1	10	
	<b>TOTAL Comuna SANTIMBRU</b>		<b>DC 133 (km)</b>	<b>4</b>	<b>350</b>	
			<b>Drum Forestier (km)</b>	<b>3.7</b>	<b>300</b>	



**COMITETUL JUDEȚEAN PENTRU SITUAȚII DE URGENȚĂ HARGHITA**

**Sistemul de Gospodărire a Apelor Harghita**

Str. Progresului, nr. 16, cod 530240, Miercurea Ciuc, Harghita, ROMÂNIA,

Tel: 0266 372004; Fax: 0266 315677, e-mail: dispecerat.hr@dao.rowater.ro

	Localități afectate=1		podet (buc)	1	10	
			strazi (km)	0.1	10	
					670	
8	Comuna PLĂIEȘII DE JOS Cod siruta 85289	sat. Casinu Nou Cod Siruta 85305				Scurgerea apei pluviale de pe versanți, cedarea apei provenită din topirea stratului de zăpadă. Revărsarea pr. Casin, pr. Nyerges
			podet	1	5	
			Drum Forestier (km)	0.5	7	
	<b>TOTAL Comuna PLĂIEȘII DE JOS</b> Localități afectate=1		podet	1	5	
			Drum Forestier (km)	0.5	7	
					12	
9	Comuna SICULENI Cod siruta 85626		DC 12 (km)	0.3	20	Scurgerea apei pluviale de pe versanți. Revărsarea r. Olt, pr. Var.
			DC 197 (km)	0.5	30	
			DS 2213 (km)	0.2	40	
			DS 159 (km)	0.2	30	
			DE 3697 (km)	0.5	35	
			teren arabil (ha)	35	0	
	<b>TOTAL Comuna SICULENI</b> Localități afectate=1		DC (km)	0.8	50	
			DS (km)	0.4	70	
			DE (km)	0.5	35	
			teren arabil (ha)	35	0	
					155	
10	Comuna CÂRȚA Cod siruta 84102	sat. Cârța Cod siruta 84111	surpare mal (km)	0.065	65	Scurgerea apei pluviale de pe versanți, cedarea apei provenită din topirea stratului de zăpadă. Revărsarea r. Olt, pr. Lunca
			pod	1	50	
		podet	1	30		
		sat. Ineu Cod siruta 84120	surpare mal (km)	0.02	62	
	<b>TOTAL Comuna CÂRȚA</b> Localități afectate=2		surpare mal - eroziuni de mal (km)	0.085	127	
			pod	1	50	
			podet	1	30	
					207	
	Comuna SÂNMARTIN Cod siruta 85788		teren arabil (ha)	3	45	Revărsarea pr. Ciucani

**COMITETUL JUDEȚEAN PENTRU SITUAȚII DE URGENȚĂ HARGHITA**

**Sistemul de Gospodărire a Apelor Harghita**

Str. Progresului, nr. 16, cod 530240, Miercurea Ciuc, Harghita, ROMÂNIA,  
Tel: 0266 372004; Fax: 0266 315677, e-mail: dispecerat.hr@dao.rowater.ro

	<b>TOTAL Comuna SÂNMARTIN Localități afectate=1</b>		<b>teren arabil (ha</b>	<b>3</b>	<b>45</b>	
	<b>B.H. MURES</b>					
12	mun. ODORHEIU SECUIESC Cod siruta 85289		podet	1	160	Creșterea debitului r. Târnava Mare.
	<b>TOTAL mun. ODORHEIU SECUIESC Localități afectate=1</b>		<b>podet</b>	<b>1</b>	<b>160</b>	
13	Comuna DEALU Cod siruta 84264		DC34 (km)	0.03	93	Revărsarea pr. Bale.
			Zid de sprijin (ml)	30	186	
			Rețea de canalizare (ml)	50	20	
			Podet (buc)	1	7	
	<b>TOTAL Comuna DEALU Localități afectate=1</b>		<b>DC34 (km)</b>	<b>0.03</b>	<b>93</b>	
			<b>Zid de sprijin (ml)</b>	<b>30</b>	<b>186</b>	
			<b>Rețea de canalizare (ml)</b>	<b>50</b>	<b>20</b>	
			<b>Podet (buc)</b>	<b>1</b>	<b>7</b>	
					<b>306</b>	
14	Comuna SATU MARE Cod siruta 86501		Prag Apele Romane (mc)	20	60	Scurgerea apei pluviale de pe versanți. Revărsarea pr. Brădești, pr. Orotvany.
			Lucrări de apărare mal (gabioane și prag de fund) (ml)	20	60	
			Lucrări de apărare mal (gabioane) (ml)	20	30	
			Lucrări de apărare mal (gabioane) (ml)	6	10	
			Lucrări de apărare mal (piatră brută) (ml)	20	15	
			Lucrări de apărare mal (gabioane) (ml)	10	15	
			podete (buc)	3	60	
			străzi (km)	1.42	56	

**COMITETUL JUDEȚEAN PENTRU SITUAȚII DE URGENȚĂ HARGHITA**

*Sistemul de Gospodărire a Apelor Harghita*

Str. Progresului, nr. 16, cod 530240, Miercurea Ciuc, Harghita, ROMÂNIA,  
Tel: 0266 372004; Fax: 0266 315677, e-mail: dispecerat.hr@dao.rowater.ro

			Eroziuni de mal - Apele Romane (km)	0.5	80	
			DC 231 (km)	0.02	45	
	<b>TOTAL Comuna SATU MARE Localități afectate=1</b>		<b>Prag Apele Romane (mc)</b>	<b>20</b>	<b>60</b>	
			<b>Lucrări de apărare mal (gabioane și prag de fund) (km)</b>	<b>0.076</b>	<b>130</b>	
			<b>podete (buc)</b>	<b>3</b>	<b>60</b>	
			<b>străzi (km)</b>	<b>1.42</b>	<b>56</b>	
			<b>Eroziuni de mal - Apele Romane (km)</b>	<b>0.5</b>	<b>80</b>	
			<b>DC 231 (km)</b>	<b>0.02</b>	<b>45</b>	
					<b>431</b>	
15	Comuna REMETEA Cod siruta 85412		Podet (buc)	1	15	
			DC 301 (km)	1.5	10	
			Stații de pompare (buc)	2	9.7	
			Teren arabil (ha)	10	0	
			Pășuni și fâneață (ha)	140	0	
			Îndiguire și regularizare r. Mureș în Depresiunea Gheorgheni (km)	1.5	45	
	<b>TOTAL Comuna REMETEA Localități afectate=1</b>		<b>Podet (buc)</b>	<b>1</b>	<b>15</b>	
			<b>DC 301 (km)</b>	<b>1.5</b>	<b>10</b>	
			<b>Stații de pompare (buc)</b>	<b>2</b>	<b>9.7</b>	
			<b>Teren arabil (ha)</b>	<b>10</b>	<b>0</b>	
			<b>Pășuni și fâneață (ha)</b>	<b>140</b>	<b>0</b>	
			<b>Îndiguire și regularizare r. Mureș în Depresiunea Gheorgheni (km)</b>	<b>1.5</b>	<b>45</b>	
					<b>79.7</b>	Scurgerea apei pluviale de pe versanți. Revărsarea r. Mureș, pr. Lăzarea.
16	Comuna CORUND		DC 50 (km)	0.85	120	Scurgerea apei pluviale de pe
			DC 36 (km)	0.1	20	

COMITETUL JUDEȚEAN PENTRU SITUAȚII DE URGENȚĂ HARGHITA

Sistemul de Gospodărire a Apelor Harghita

Str. Progresului, nr. 16, cod 530240, Miercurea Ciuc, Harghita, ROMÂNIA,

Tel: 0266 372004; Fax: 0266 315677, e-mail: dispecerat.hr@dao.rowater.ro

	Cod siruta 84175		Zid de sprijin pr. Corund (ml)	80	240	versanți. Revărsarea pr. Corund, pr. Chebeled.
			Zid de sprijin pr. Chebeled (ml)	120	540	
	<b>TOTAL Comuna CORUND Localități afectate=1</b>		<b>DC (km)</b>	<b>0.95</b>	<b>140</b>	
			<b>Zid de sprijin (ml)</b>	<b>200</b>	<b>780</b>	
					<b>920</b>	
17	Comuna PORUMBENI Cod siruta 86487		pod	1	270	Revărsarea r. Târnava Mare
	<b>TOTAL Comuna PORUMBENI Localități afectate=1</b>					
			<b>pod</b>	<b>1</b>	<b>270</b>	
					<b>270</b>	
18	Comuna MUGENI Cod siruta 85127		DC 16 (km)	1.6	43	Scurgerea apei pluviale de pe versanți. Revărsarea r. Târnava Mare, pr. Caprelor.
			strazi (km)	0.6	60	
			lucrări de apărare mal (km)	0.025	180	
	<b>TOTAL Comuna MUGENI Localități afectate=1</b>		<b>DC 16 (km)</b>	<b>1.6</b>	<b>43</b>	
			<b>strazi (km)</b>	<b>0.6</b>	<b>60</b>	
			<b>lucrări de apărare mal (km)</b>	<b>0.025</b>	<b>180</b>	
					<b>283</b>	
19	Comuna SĂRMAȘ Cod siruta 85528		Fânceață (ha)	10	0	Scurgerea apei pluviale de pe versanți.
			DC Gradinita (km)	0.5	10	
			DC Jolotca(km)	0.2	20	
			DC Bocanilor(km)	0.4	10	
			DC Gorenilor(km)	0.1	5	
			DC Dos(km)	0.1	5	
			DC Dealul (km)	0.1	10	
	<b>TOTAL Comuna SĂRMAȘ Localități afectate=1</b>		<b>Fânceață (ha)</b>	<b>10</b>	<b>0</b>	
			<b>DC (km)</b>	<b>1.4</b>	<b>60</b>	
					<b>60</b>	
20	Comuna SUBCETATE Cod siruta 85877		Drum de exploatare (km)	0.1	4	Scurgerea apei pluviale de pe versanți. Revărsarea r. Mureș.
			Drum de exploatare (km)	0.15	8	
			DC 66	0.3	10	

**COMITETUL JUDEȚEAN PENTRU SITUAȚII DE URGENȚĂ HARGHITA**

**Sistemul de Gospodărire a Apelor Harghita**

Str. Progresului, nr. 16, cod 530240, Miercurea Ciuc, Harghita, ROMÂNIA,

Tel: 0266 372004; Fax: 0266 315677, e-mail: dispecerat.hr@dao.rowater.ro

			strada (km)	0.1	4	
	<b>TOTAL Comuna SUBCETATE Localități afectate=1</b>		<b>Drum de exploatare (km)</b>	<b>0.25</b>	<b>12</b>	
			<b>DC 66</b>	<b>0.3</b>	<b>10</b>	
			<b>strada (km)</b>	<b>0.1</b>	<b>4</b>	
					<b>26</b>	
21	Comuna LĂZAREA Cod siruta 84594		Podet (tubulare) (buc)	4	8	
			Podet (buc)	4	10	
			Fâneață (ha)	5	0	
			Teren arabil (ha)	5	0	
			DC 267 și 269	2	25	
			Canale desecare (km)	2.5	120	
			Zid de sprijin (ml)	15	15	
			Trotuar DN 12 (m)	35	15	
	<b>TOTAL Comuna LĂZAREA Localități afectate=1</b>		<b>podet</b>	<b>8</b>	<b>18</b>	
			<b>Fâneață (ha)</b>	<b>5</b>	<b>0</b>	
			<b>Teren arabil (ha)</b>	<b>5</b>	<b>0</b>	
			<b>DC 267 și 269</b>	<b>2</b>	<b>25</b>	
			<b>Canale desecare (km)</b>	<b>2.5</b>	<b>120</b>	
			<b>Zid de sprijin (ml)</b>	<b>15</b>	<b>15</b>	
			<b>Trotuar DN 12 (m)</b>	<b>35</b>	<b>15</b>	
					<b>193</b>	Scurgerea apei pluviale de pe versanți. Revărsarea pr. Mare, pr. Lazarea.
22	Comuna GĂLĂUȚAȘ Cod siruta 84460		Fâneață (ha)	20	0	
			DC 73 (km)	0.1	2	
	<b>TOTAL Comuna GĂLĂUȚAȘ Localități afectate=1</b>		<b>Fâneață (ha)</b>	<b>20</b>	<b>0</b>	
			<b>DC 73 (km)</b>	<b>0.1</b>	<b>2</b>	
					<b>2</b>	Scurgerea apei pluviale de pe versanți. Alunecare teren.
23	Comuna ULIEȘ Cod siruta 84460		pod (buc)	1	150	
			DJ 137A (km)	1	3	
	<b>TOTAL Comuna ULIEȘ Localități afectate=1</b>		<b>pod (buc)</b>	<b>1</b>	<b>150</b>	
			<b>DJ 137A (km)</b>	<b>1</b>	<b>3</b>	
					<b>153</b>	Scurgerea apei pluviale de pe versanți. Revărsarea pr. Daia

**COMITETUL JUDEȚEAN PENTRU SITUAȚII DE URGENȚĂ HARGHITA**

**Sistemul de Gospodărire a Apelor Harghita**

Str. Progresului, nr. 16, cod 530240, Miercurea Ciuc, Harghita, ROMÂNIA,  
Tel: 0266 372004; Fax: 0266 315677, e-mail: dispecerat.hr@dao.rowater.ro

24	Comuna DĂRJIU Cod siruta 84380		strazi (km)	0.3	20	Scurgerea apei pluviale de pe versanți. Revărsarea pr. Mare, pr. Patak
			pod (buc)	1	200	
	<b>TOTAL Comuna DĂRJIU Localități afectate=1</b>		strazi (km)	<b>0.3</b>	<b>20</b>	
			pod (buc)	<b>1</b>	<b>200</b>	
					<b>220</b>	
25	Comuna AVRĂMEȘTI Cod siruta 83847	sat. Avrămești Cod siruta 83856	DJ 136 (km)	0.002	20	Scurgerea apei pluviale de pe versanți. Revărsarea pr. Goagiu.
			DJ 136 (km)	0.01	150	
		sat. Cechești Cod siruta 83874	Podet (buc)	1	35	
	<b>TOTAL Comuna AVRĂMEȘTI Localități afectate=2</b>		DJ 136 (km)	<b>0.012</b>	<b>170</b>	
			podet	<b>1</b>	<b>35</b>	
					<b>205</b>	
26	Comuna ȘIMONEȘTI Cod siruta 85984	sat. Mihăileni Cod siruta 86080	căminul cultural	1	70	Revărsarea pr. Szalon, pr Feernic
			Eroziuni de mal (km)	1.5	400	
			Eroziuni de mal (km)	0.2	60	
		sat. Cobătești Cod siruta 86062	Teren arabil (ha)	5	25	
		sat. Șimonești Cod siruta 85993	case (buc)	15	20	
			anexe gospodărești (buc)	20	20	
			fantani (buc)	10	0.5	
	<b>TOTAL Comuna ȘIMONEȘTI Localități afectate=3</b>		căminul cultural	<b>1</b>	<b>70</b>	
			Eroziuni de mal (km)	<b>1.7</b>	<b>460</b>	
			Teren arabil (ha)	<b>5</b>	<b>25</b>	
		case (buc)	<b>15</b>	<b>20</b>		

**COMITETUL JUDEȚEAN PENTRU SITUAȚII DE URGENȚĂ HARGHITA**

*Sistemul de Gospodărire a Apelor Harghita*

Str. Progresului, nr. 16, cod 530240, Miercurea Cluc, Harghita, ROMÂNIA,

Tel: 0266 372004; Fax: 0266 315677, e-mail: dispecerat.hr@dao.rowater.ro

			<b>anexe gospodărești (buc)</b>	<b>20</b>	<b>20</b>
			<b>fantani (buc)</b>	<b>10</b>	<b>0.5</b>
					<b>595.5</b>
			<b>case (buc)</b>	<b>20</b>	<b>50</b>
			<b>anexe gospodărești (buc)</b>	<b>25</b>	<b>27</b>
			<b>Fântâni</b>	<b>10</b>	<b>0.5</b>
			<b>Căminul Cultural</b>	<b>1</b>	<b>70</b>
			<b>DJ (km)</b>	<b>1.462</b>	<b>3373</b>
			<b>DC (km)</b>	<b>21.61</b>	<b>1168</b>
			<b>DS (km)</b>	<b>0.7</b>	<b>120</b>
			<b>Drum Forestier (km)</b>	<b>4.2</b>	<b>307</b>
			<b>Drum Exploatare (km)</b>	<b>0.75</b>	<b>47</b>
			<b>străzi (km)</b>	<b>12.22</b>	<b>315</b>
			<b>Canale CES (km)</b>	<b>6</b>	<b>180</b>
			<b>pod</b>	<b>5</b>	<b>3170</b>
			<b>podet (buc)</b>	<b>27</b>	<b>1535</b>
			<b>Pășuni și fâneată (ha)</b>	<b>515</b>	<b>6</b>
			<b>teren arabil (ha)</b>	<b>93</b>	<b>105</b>
			<b>Canale desecare ANIF (km)</b>	<b>8</b>	<b>340</b>
			<b>Stația de epurare</b>	<b>1</b>	<b>0</b>
			<b>Baie tradiționala</b>	<b>1</b>	<b>10</b>
			<b>Rețea de canalizare (ml)</b>	<b>50</b>	<b>20</b>
			<b>Zid de sprijin (ml)</b>	<b>245</b>	<b>981</b>
			<b>Prag Apele Romane (mc)</b>	<b>20</b>	<b>60</b>
		<b>TOTAL JUDEȚUL HARGHITA</b>			
		<b>Localități afectate = 39</b>			

**COMITETUL JUDEȚEAN PENTRU SITUAȚII DE URGENȚĂ HARGHITA****Sistemul de Gospodărire a Apelor Harghita**

Str. Progresului, nr. 16, cod 530240, Miercurea Ciuc, Harghita, ROMÂNIA,

Tel: 0266 372004; Fax: 0266 315677, e-mail: dispecerat.hr@dao.rowater.ro

	<b>Lucrări de apărare mal (gabioane și prag de fund) (km)</b>	<b>0.101</b>	<b>310</b>
	<b>Eroziuni de mal - Apele Romane (km)</b>	<b>2.285</b>	<b>667</b>
	<b>Stații de pompare (buc)</b>	<b>2</b>	<b>9.7</b>
	<b>Îndiguire și regularizare r. Mureș în Depresiunea Gheorgheni (km)</b>	<b>1.5</b>	<b>45</b>
	<b>Trotuar DN 12 (m)</b>	<b>35</b>	<b>15</b>
	<b>Pagube Drumuri Naționale (5 podețe, 1 pod și 0,94 km)</b>		<b>13.000</b>
	<b>Pagube Construcții Hidrotehnice conf. pct. 4.</b>		<b>416,1</b>
			<b>26.347,3</b>

Conform adresei nr. 1564/11.04.2018 Secției Drumuri Naționale Miercurea Ciuc estimarea valorică a calamităților produse pe Drumurile Naționale din județul Harghita sunt următoarele :

1. DN 11B km 22+550-22+700- valoare estimativa – 50 mii RON
2. Podet DN 11B km 22+588 – valoare estimativa - 500 mii RON
3. Podet DN 11B km 23+054 – valoare estimativa - 500 mii RON
4. Podet DN 11B km 23+997 - valoare estimativa - 500 mii RON
5. DN 12C km 27+200 – 27+780 - valoare estimativa - 5.000 mii RON
6. DN 12C km 19+800 – 19+850 - valoare estimativa - 180 mii RON
7. Podet DN 12A km 35+995 - valoare estimativa - 500 mii RON
8. Pod DN 13C km 30+347 – valoare estimativa - 5.000 mii RON
9. Podet DN 15 km 201+305 –valoare estimativa - 500 mii RON
10. DN 15 km 201+310 -201+380 – valoare estimativa - 80 mii RON
11. DN 15 km 201+800 – 201+840 – valoare estimativa - 70 mii RON
12. DN 15 km 203+930 -203+950 – valoare estimativa - 30 mii RON
13. DN 13A km 55+230 – 55+260 – valoare estimativa - 90 mii RON

**Total valoare : 13.000 mii RON**



**COMITETUL JUDEȚEAN PENTRU SITUAȚII DE URGENȚĂ HARGHITA****Sistemul de Gospodărire a Apelor Harghita**

Str. Progresului, nr. 16, cod 530240, Miercurea Ciuc, Harghita, ROMÂNIA,  
Tel: 0266 372004; Fax: 0266 315677, e-mail: dispecerat.hr@dao.rowater.ro

**4. Comportarea lucrărilor de gospodărire a apelor cu rol de apărare împotriva inundațiilor****Situația construcțiilor hidrotehnice afectate de viituri**

Denumire construcției/detinător	Valoare (mil.lei)	Propuneri de surse financiare pt refacere
<b>BH OLT</b>		
Îndiguire râul Olt, Mădăraș – Racu, județul Harghita <i>PV Calamitate nr. 1726/10.04.2018</i>	120	Plan Tehnic
Regularizarea râul Homorodu Mic zona Crăciunel. – lucrarea de investiție suspendată: <b>„Consolidări de maluri pârâul Homordul Mic și recalibrare albie în zona Lueta-Crăciunel, județul Harghita”</b> <i>PV Calamitate nr. 1634/06.04.2018</i>	25	Plan Tehnic
Dig de apărare "D4" din cadrul obiectului 1 din proiectul "Regularizarea Oltului Superior pe sectorul Tușnad – Sat – Tușnad, județul Harghita", 1980 (nr. Inv. 1020080/ASIS) <i>PV Calamitate nr. 1603/05.04.2018</i>	10	Plan Tehnic
Tronsonul I din cadrul proiectului nr. 6/1976 "Regularizarea și îndiguirea pârâului Fișag între Bancu - Cetățuia" (nr. Inv. 12020373/ASIS) <i>PV Calamitate nr. 1186/14.03.2018</i>	1,1	Plan Tehnic
<b>TOTAL BH OLT:</b>	<b>156,1</b>	
<b>BH MUREȘ</b>		
Îndiguire și regularizare Râu Mureș la Toplița/Județ Harghita	3	Plan Tehnic
Îndiguire și regularizare râu Mureș în depresiunea Gheorgheni, jud. Harghita	30	Plan Tehnic
Întreținere albie regularizată și stopare eroziune de mal pe râul Târnavă Mare, intravilan comuna Brădești ȘI decolmatăre albie zona Feliceni - Tăureni aval pod beton, jud. Harghita	182	Plan Tehnic
Reprofilare și stopare eroziune de mal pe pârâul Salon, intravilan sat Mihăileni, comuna Simonești, jud. Harghita	45	Plan Tehnic
<b>TOTAL BH MUREȘ</b>	<b>260</b>	
<b>TOTAL JUD. HARGHITA</b>	<b>416,1</b>	

**5. Concluzii și aprecieri**

- Curățirea șanțurilor și rigolelor în localități
- Repararea drumurilor naționale, județene, comunale și a străzilor afectate de inundații.
- Deblocarea podețelor înfundate
- Decolmatărea pârâurilor

**COMITETUL JUDEȚEAN PENTRU SITUAȚII DE URGENȚĂ HARGHITA**

**Sistemul de Gospodărire a Apelor Harghita**

Str. Progresului, nr. 16, cod 530240, Miercurea Ciuc, Harghita, ROMÂNIA,  
Tel: 0266 372004; Fax: 0266 315677, e-mail: dispecerat.hr@dao.rowater.ro

- Având în vedere că fenomenul de alunecare a pământului poate evolua în timp, pentru stabilizarea cauzelor care au condus la acest fenomen, precum și soluțiile tehnice necesare pentru intervenție, propunem efectuarea urgentă a unei expertize de specialitate geotehnică / hidrotehnică, urmărirea comportării fenomenului de alunecare, efectuarea lucrărilor de remediere impuse, precum și luarea măsurilor în vederea evitării oricărei vătămări coroprale.
- Continuarea lucrărilor de investiții de apărare împotriva inundațiilor


*Aprobat,*

**Inspectoratul pentru Situații de Urgență  
"Oltul" al Județului Harghita**

**Inspector Șef**

**Colonel**

**Stelian CIMPOESU**



*Aprobat,*

**Șef Grup de Suport Tehnic**

**Director S.G.A Harghita**

**Ing. Gheza MIKLÓS**

