

HOTĂRÂREA NR. 300 /2022

privind aprobarea Planului de analiză și acoperire a riscurilor
al județului Harghita

Consiliul Județean Harghita,

Având în vedere Referatul de aprobare nr. 98328/2022 privind aprobarea Planului de analiză și acoperire a riscurilor al județului Harghita, inițiat de către președintele Consiliului Județean Harghita, domnul Borboly Csaba, la propunerea Direcției generale patrimoniu, Planul de analiză și acoperire a riscurilor al Județului Harghita nr. 30267952/2022 înaintat de Inspectoratul pentru Situații de Urgență „Oltul” al Județului Harghita prin Adresa nr. 3012625/08.08.2022 și Raportul de specialitate al Direcției juridice și administrație publică nr. 98524 /2022;

Luând în considerare avizul favorabil al Comisiei Juridice și administrație publică;

În baza prevederilor art. 15, lit. a) din Legea nr. 307/2006 privind apărarea împotriva incendiilor, republicată, art. 6, alin. (1) din Ordinul Ministrului Administrației și Internelor nr. 132/2007 pentru aprobarea Metodologiei de elaborare a Planului de analiză și acoperire a riscurilor și a Structurii-cadru a Planului de analiză și acoperire a riscurilor și art. 10 lit. d) din Legea nr. 481/2004 privind protecția civilă, republicată, cu modificările și completările ulterioare, art. 64, alin. (1) și ale art. 65, alin. (1) din Legea nr. 24/2000 privind normele de tehnică legislativă pentru elaborarea actelor normative, republicată, cu modificările și completările ulterioare;

În temeiul art. 173 alin. (1) lit. d) și f), coroborat cu art. 173 alin. (5) lit. h), precum și art. 196 alin (1) lit. a) din Ordonanța de urgență a Guvernului nr. 57/2019 privind Codul administrativ, cu modificările și completările ulterioare;

HOTĂRĂȘTE:

Art.1. (1) Se aprobă Planul de analiză și acoperire a riscurilor al județului Harghita conform Anexei nr. 1, parte integrantă din prezenta hotărâre.

(2) Se mandatează Președintele Consiliului Județean Harghita, domnul Borboly Csaba pentru semnarea Planului de analiză și acoperire a riscurilor al județului Harghita, aprobat conform alineatului precedent.

Art.2. Începând cu data intrării în vigoare a prezentei hotărâri se abrogă Hotărârea Consiliului Județean Harghita nr. 111/2021 privind aprobarea Planului de analiză și acoperire a riscurilor al Județului Harghita.

Art.3. Cu aducerea la îndeplinire a prezentei hotărâri se încredințează președintele Borboly Csaba prin Direcția generală patrimoniu, Comitetul Județean pentru Situații de Urgență al Județului Harghita și Inspectoratul pentru Situații de Urgență „Oltul” al Județului Harghita.

Art.4. Prezenta hotărâre se comunică de către Direcția juridică și administrație publică - Compartimentul Cancelaria Consiliului Județean Harghita: președintelui Borboly Csaba, Direcției generale patrimoniu, Comitetului Județean pentru Situații de Urgență al Județului Harghita, Inspectoratului pentru Situații de Urgență „Oltul” al Județului Harghita, precum și Instituției Prefectului Județului Harghita.

N-Cmc, 04.10. 2022

PREȘEDINTE
Borboly Csaba,

CONTRASEMNEAZĂ
SECRETARUL GENERAL AL JUDEȚULUI
Balogh Krisztina

Nr. 98328 / 21.09.2022

REFERAT DE APROBARE

privind aprobarea Planului de analiză și acoperire a riscurilor al Județului Harghita

Inspectoratul pentru Situații de Urgență „Oltul” al Județului Harghita, cu scrisoarea nr. 3012625/08.08.2022, înregistrată la Consiliul Județean Harghita cu nr. 94459/09.08.2022, a depus „Planul de analiză și acoperire a riscurilor al Județului Harghita” cu nr. de înregistrare 3026795, în vederea aprobării acestuia de către Consiliul Județean Harghita.

Planul de analiză și acoperire a riscurilor cuprinde riscurile potențiale identificate la nivelul județului Harghita, măsurile, acțiunile și resursele necesare pentru managementul riscurilor identificate.

Scopurile acestui plan sunt de a asigura cunoașterea de către toți factorii implicați, a sarcinilor și atribuțiilor ce le revin premergător, pe timpul și după apariția unei situații de urgență, de a crea un cadru unitar și coerent de acțiune pentru prevenirea și gestionarea riscurilor generatoare de situații de urgență și de a asigura un răspuns optim în caz de urgență, adecvat fiecărui tip de risc identificat.

Obiectivele planului de asigurare și acoperire a riscurilor sunt următoarele:

- a) Asigurarea prevenirii riscurilor generatoare de situații de urgență, prin evitarea manifestării acestora, reducerea frecvenței de producere sau limitarea consecințelor, în baza concluziilor rezultate în urma identificării și evaluării tipurilor de risc, conform schemei cu riscurile teritoriale;
- b) Amplasarea și dimensionarea unităților operative și a celorlalte forțe din județul Harghita destinate asigurării funcțiilor de sprijin privind prevenirea și gestionarea situațiilor de urgență;
- c) Stabilirea concepției de intervenție în situații de urgență și elaborarea planurilor operative;
- d) Alocarea și optimizarea forțelor și a mijloacelor necesare prevenirii și gestionării situațiilor de urgență.

Potrivit art. 10 lit. d) din Legea privind protecția civilă nr. 481/2004, republicată, cu modificările și completările ulterioare, organizarea protecției civile la nivelul unităților administrativ-teritoriale, al instituțiilor publice, al operatorilor economici și al organizațiilor neguvernamentale se realizează în raport cu clasificarea acestora din punct de vedere al protecției civile și constă în întocmirea planurilor de analiză și de acoperire a tipurilor de riscuri în teritoriul de competență sau în domeniul de activitate.

Conform prevederilor art. 15 lit. a) din Legea nr. 307/2006 privind apărarea împotriva incendiilor, republicată, Consiliul județean are obligația de a aproba planul de analiză și acoperire a riscurilor aferent județului și stabilește resursele necesare pentru aplicarea acestuia.

De asemenea, Ordinul Ministrului Administrației și Internelor nr. 132/2007 pentru aprobarea Metodologiei de elaborare a Planului de analiză și acoperire a riscurilor și a Structurii-cadru a Planului de analiză și acoperire a riscurilor la art. 6, alin (1) stabilește faptul că Planurile de analiză și acoperire a riscurilor se întocmesc de comitetul județean/al municipiului București pentru situații de urgență, respectiv de comitetele locale pentru situații de urgență și se aprobă de consiliul județean/Consiliul General al Municipiului București, respectiv de consiliile locale, corespunzător unităților administrativ-teritoriale pe care le reprezintă.

Având în vedere cele prezentate mai sus, propunem aprobarea "*Planului de analiză și acoperire a riscurilor al Județului Harghita*", conform Anexei nr. 1, la prezentul proiect de hotărâre.

Totodată, având în vedere faptul că, începând cu data aprobării a noului "*Plan de analiză și acoperire a riscurilor al Județului Harghita*", planul cel vechi aprobat de Consiliul Județean Harghita cu Hotărârea nr. 111/2021 nu va mai fi de actualitate, propunem abrogarea Hotărârii Consiliului Județean Harghita nr. 111/2021 privind aprobarea Planului de analiză și acoperire a riscurilor al Județului Harghita.

Director general,
Birta Antal

Întocmit,
Petroni Zsolt
consilier

Miercurea-Ciuc, la 19 septembrie 2022.

Red ./ Dact. P.Zs. 1 exemplar

Planul de analiză și acoperire a riscurilor al Județului Harghita

M-Civc, 04.10. 2022

PREȘEDINTE

Borboly Csaba

DIRECTOR GENERAL

Birta Antal

Miercurea Ciuc
2 exemplare



APROB

**PREȘEDINTELE CONSILIULUI
JUDEȚEAN HARGHITA**

BORBOLY Csaba

**AVIZAT
PREȘEDINTELE COMITETULUI JUDEȚEAN
PENTRU SITUAȚII DE URGENȚĂ**

**PREFECT
PETRES Sándor**



Capitolul I
DISPOZIȚII GENERALE

Secțiunea 1 – Definiții, scop, obiective

Definiție:

Planul de analiză și acoperire a riscurilor cuprinde riscurile potențiale identificate la nivelul județului Harghita, măsurile, acțiunile și resursele necesare pentru managementul riscurilor identificate.

Scop:

Scopurile acestui plan sunt de a asigura cunoașterea de către toți factorii implicați, a sarcinilor și atribuțiilor ce le revin premergător, pe timpul și după manifestarea unei situații de urgență, de a crea un cadru unitar și coerent de acțiune pentru prevenirea și gestionarea riscurilor generatoare de situații de urgență și de a asigura un răspuns optim în caz de urgență, adecvat fiecărui tip de risc identificat.

Obiectivele planului de asigurare și acoperire a riscurilor sunt:

- a) asigurarea prevenirii riscurilor generatoare de situații de urgență, prin evitarea manifestării acestora, reducerea frecvenței de producere sau limitarea consecințelor, în baza concluziilor rezultate în urma identificării și evaluării tipurilor de risc, conform schemei cu riscurile teritoriale;
- b) amplasarea și dimensionarea unităților operative și a celorlalte forțe din județul Harghita destinate asigurării funcțiilor de sprijin privind prevenirea și gestionarea situațiilor de urgență;
- c) stabilirea concepției de intervenție în situații de urgență și elaborarea planurilor operative;
- d) alocarea și optimizarea forțelor și mijloacelor necesare prevenirii și gestionării situațiilor de urgență.

Secțiunea a 2 –a. Responsabilități privind analiza și acoperirea riscurilor

Responsabilitățile privind analiza și acoperirea riscurilor revin tuturor factorilor care, potrivit legii, au atribuții ori asigură funcții de sprijin privind prevenirea și gestionarea situațiilor de urgență în profil teritorial.

Planul de analiză și acoperire a riscurilor se întocmește de Comitetul Județean pentru Situații de Urgență, respectiv de comitetele locale pentru situații de urgență și se aprobă de

consiliul județean, respectiv de consiliile locale, corespunzător unităților administrativ-teritoriale pe care le reprezintă.

Planul de analiză și acoperire a riscurilor se actualizează la fiecare început de an sau ori de câte ori apar alte riscuri decât cele analizate sau modificări în organizarea structurilor care, potrivit legii, au atribuții ori asigură funcții de sprijin privind prevenirea și gestionarea situațiilor de urgență în profil teritorial.

Prefectul și primarii răspund de asigurarea condițiilor necesare elaborării Planului de analiză și acoperire a riscurilor.

Pentru sprijinirea activității de analiză și acoperire a riscurilor, Consiliul Județean și consiliile locale pot comanda specialiștilor în domeniu elaborarea de studii, prognoze și alte materiale de specialitate.

După elaborare și aprobare, *Planul de analiză și acoperire a riscurilor* este pus la dispoziția secretariatului tehnic permanent al Comitetului Județean pentru Situații de Urgență, iar extras din documentele respective se transmit celorlalte instituții și organisme cu atribuții în prevenirea și gestionarea riscurilor generatoare de situații de urgență, acestea având obligația să cunoască, în părțile care le privesc, conținutul planurilor și să le aplice corespunzător situațiilor de urgență specifice.

Inspectoratul pentru Situații de Urgență "Oltul" al județului Harghita, prin centrele operaționale, asigură pregătirea, organizarea și coordonarea acțiunilor de răspuns, precum și elaborarea procedurilor specifice de intervenție, corespunzătoare tipurilor de riscuri generatoare de situații de urgență.

Operatorii economici, instituțiile publice, organizațiile neguvernamentale și alte structuri din unitatea administrativ-teritorială au obligația de a pune la dispoziție comitetelor pentru situații de urgență toate documentele, datele și informațiile solicitate în vederea întocmirii *Planului de analiză și acoperire a riscurilor*.

Documentele, datele și informațiile a căror divulgare poate prejudicia siguranța națională și apărarea țării ori este de natură să determine prejudicii unei persoane juridice de drept public sau privat se supun regulilor și măsurilor stabilite prin legislația privind protecția informațiilor clasificate.

2.1. Acte normative de referință:

- Legea nr. 481/2004 modificată și completată cu Legea nr. 212/2006 privind protecția civilă.
- Legea nr. 307/2006 privind apărarea împotriva incendiilor, cu modificările și completările ulterioare.

- Ordinul Ministrului Administrației și Internelor nr. 132/2007 pentru aprobarea Metodologiei de elaborare a Planului de analiză și acoperire a riscurilor și a Structurii-cadru a Planului de analiză și acoperire a riscurilor.
- Ordinul Ministrului Administrației și Internelor nr. 1184/2006 pentru aprobarea Normelor privind organizarea și asigurarea activității de evacuare în situații de urgență.
- Ordonanța de Urgență nr. 21 din 15 aprilie 2004 privind Sistemul Național de Management al Situațiilor de Urgență, cu modificările și completările ulterioare.
- Hotărârea nr. 94/2014 privind organizarea, funcționarea și componența Comitetului național pentru situații speciale de urgență.
- Hotărârea de Guvern nr. 1490/2004 pentru aprobarea Regulamentului de organizare și funcționare și a organigramei Inspectoratului General pentru Situații de Urgență, cu modificările și completările ulterioare.
- Hotărârea de Guvern nr. 1492 din 9 septembrie 2004 privind principiile de organizare, funcționarea și atribuțiile serviciilor de urgență profesioniste.
- Hotărârea de Guvern nr. 1491 din 9 septembrie 2004 pentru aprobarea Regulamentului-cadru privind structura organizatorică, atribuțiile, funcționarea și dotarea comitetelor și centrelor operative pentru situații de urgență.
- Hotărârea de Guvern nr. 557 din 03.08.2016 privind managementul tipurilor de risc.
- Ordinul Ministrului Administrației și Internelor nr. 1259/2006 pentru aprobarea Normelor privind organizarea și asigurarea activității de înștiințare, avertizare, prealarmare și alarmare în situații de protecție civilă.
- Ordinul comun MAP/MAI nr. 459/78/2019 pentru aprobarea Regulamentului privind gestionarea situațiilor de urgență generate de fenomene hidrometeorologice periculoase având ca efect producerea de inundații, secetă hidrologică, precum și incidente/accidente la construcții hidrotehnice, poluări accidentale pe cursurile de apă și poluări marine în zona costieră
- Hotărârea de Guvern nr. 1075/2004 pentru aprobarea Regulamentului privind apărarea împotriva efectelor dezastrelor produse de seisme și/sau alunecări de teren
- Ordinul comun nr. 1995/1160/2005 al Ministerului Transporturilor, Construcțiilor și Turismului și al Ministrului Administrației și Internelor pentru aprobarea Regulamentului privind prevenirea și gestionarea situațiilor de urgență specifice riscului la cutremure și/sau alunecări de teren.

- Hotărârea de Guvern nr. 95/2003 privind controlul activităților care prezintă pericole de accidente majore în care sunt implicate substanțe periculoase.
- Ordinul Ministrului Administrației și Internelor nr. 735/2005 privind evidența, gestionarea, depozitarea și distribuirea ajutoarelor interne și internaționale destinate populației în situații de urgență.
- Ordinul Ministrului Administrației și Internelor nr. 1134 din 13 ianuarie 2006 pentru aprobarea Regulamentului privind planificarea, pregătirea, organizarea, desfășurarea și conducerea acțiunilor de intervenție ale serviciilor de urgență profesioniste.
- Ordinul Ministrului Administrației și Internelor nr. 181 din 12 august 2010 pentru aprobarea Regulamentului privind gestionarea situațiilor de urgență specifice tipurilor de risc repartizate Ministerului Administrației și Internelor.
- Ordinul Ministrului Administrației și Internelor nr. 1494/2006 pentru aprobarea normelor tehnice privind organizarea și funcționarea taberelor pentru sinistrați în situații de urgență.

2.2. Structuri organizatorice implicate:

- Instituția Prefectului Județului Harghita;
- Consiliul Județean Harghita;
- Inspectoratul pentru Situații de Urgență "Oltul" al Județului Harghita;
- Brigada 61 Vânători de Munte „General Virgil Bădulescu”;
- Inspectoratul de Poliție al Județului Harghita;
- Inspectoratul de Jandarmi Județean Harghita;
- Direcția Județeană pentru Telecomunicații Speciale Harghita;
- Direcția Regională de Informații Harghita;
- Centrul Militar Județean Harghita;
- Structura Teritorială pentru Probleme Speciale Harghita;
- Sistemul de Gospodărire a Apelor Harghita;
- Sistemul de Gospodărire a Apelor Mureș;
- Sistemul de Gospodărire a Apelor Neamț;
- Sistemul de Gospodărire a Apelor Bacău;
- Secția de Drumuri Naționale Miercurea Ciuc;
- S.C. Distribuție Energie Electrică România S.A. - Sucursala Harghita ;
- Inspectoratul Județean în Construcții Harghita;

NESECRET

- Direcția de Sănătate Publică Harghita;
- Serviciul Județean de Ambulanță Harghita;
- Direcția Sanitar Veterinară și pentru Siguranța Alimentelor Harghita;
- Inspectoratul Școlar Județean Harghita;
- Agenția pentru Protecția Mediului Harghita;
- Comisariatul Județean Harghita - Garda Națională de Mediu;
- Direcția Silvică Harghita;
- Serviciul Garda Forestieră Județeană Harghita-Garda Forestieră Brașov;
- Regionala C.F.R. Brașov;
- Direcția pentru Agricultură Harghita;
- S.C. Telekom România Communication S.A. – Centrul Operațiuni Brașov-Covasna-Harghita;
- Filiala Teritorială de Îmbunătățiri Funciare Harghita - ANIF;
- DelgazGrid România S.A. – Centru Operațiuni Rețea Gaz Mureș;
- S.C. Goscom S.A. Miercurea Ciuc;
- Societatea Națională Crucea Roșie – Filiala Harghita;
- Serviciul Public Salvamont Salvaspeo din cadrul Consiliului Județean Harghita;
- Inspectoratul Teritorial de Muncă Harghita;
- Stația Meteorologică Județeană Miercurea Ciuc;
- Agenția Județeană pentru Plăți și Inspecție Socială Harghita;
- Autoritatea Națională Fitosanitară – Biroul Fitosanitar Harghita;
- Administrația Județeană a Finanțelor Publice Harghita;

2.3. Responsabilități ale organismelor și autorităților cu atribuții în domeniu:

Sistemul Național de Management al Situațiilor de Urgență, denumit în continuare Sistem Național, se înființează, se organizează și funcționează pentru prevenirea și gestionarea situațiilor de urgență, asigurarea și coordonarea resurselor umane, materiale, financiare și de altă natură necesare restabilirii stării de normalitate.

Sistemul Național este organizat de autoritățile administrației publice și se compune dintr-o rețea de organisme, organe și structuri abilitate în managementul situațiilor de urgență, constituite pe niveluri sau domenii de competență, care dispune de infrastructura și de resursele necesare pentru îndeplinirea atribuțiilor prevăzute în Ordonanța de Urgență nr. 21 din 15 aprilie 2004 privind Sistemul Național de Management al Situațiilor de Urgență.

Sistemul național are în componere:

- a) Comitetele pentru situații de urgență;

- b) Departamentul pentru Situații de Urgență
- c) Servicii de urgență profesionale și servicii de urgență voluntare;
- d) Centre operative și centre de coordonare și conducere a intervenției;
- e) Centre operative pentru situații de urgență;
- f) Comandantul acțiunii.

Comitetele și centrele operative pentru situații de urgență sunt organisme și structuri abilitate în managementul situațiilor de urgență, care, potrivit legii, se constituie pe niveluri sau domenii de competență și fac parte din Sistemul Național de Management al Situațiilor de Urgență, denumit în continuare Sistem Național.

(1) Comitetele pentru situații de urgență sunt:

- a) comitetul național pentru situații speciale de urgență;
- b) comitetele pentru situații de urgență, constituite la ministere și la alte instituții publice centrale, denumite în continuare comitete ministeriale;
- c) Comitetele județene pentru situații de urgență, denumite în continuare comitete județene;
- d) Comitetele locale pentru situații de urgență, la nivelul municipiilor, orașelor și al comunelor, denumite în continuare comitete locale.

Comitetele pentru situații de urgență sunt organisme interinstituționale cu rol decizional în managementul situațiilor de urgență, hotărârile acestora având caracter obligatoriu pentru destinatarii acestora.

În vederea adoptării deciziilor strategice necesare pentru gestionarea situațiilor de urgență determinate de tipurile de risc stabilite prin hotărâre a Guvernului, se constituie și funcționează Comitetul național pentru situații de urgență, sub conducerea nemijlocită a prim-ministrului, în calitate de președinte.

Comitetul Național are trei vicepreședinți,:

- a) ministrul cu atribuții în domeniul afacerilor interne;
- b) ministrul cu atribuții în domeniul administrației publice;
- c) șeful Departamentului pentru Situații de Urgență din cadrul Ministerului Afacerilor Interne.

Comitetul ministerial se constituie prin ordin al ministrului, respectiv al conducătorului instituției publice centrale.

Comitetul județean se constituie prin ordin al prefectului.

Comitetul local se constituie prin dispoziție a primarului.

Centrele operative pentru situații de urgență, denumite în continuare centre operative, sunt:

- a) centre operative cu activitate permanentă la nivelul ministerelor și al instituțiilor publice centrale;
- b) centre operative cu activitate temporară la celelalte ministere și instituții publice centrale cu atribuții de prevenire și gestionare a situațiilor de urgență, precum și în municipii, orașe și comune.

Centrele operative cu activitate permanentă sunt structuri tehnico-operative de specialitate, care se constituie în cadrul aparatului propriu al unor ministere și instituții publice centrale cu atribuții și funcții de sprijin complexe în prevenirea și gestionarea situațiilor de urgență și îndeplinesc funcțiile prevăzute privind Sistemul Național de Management al Situațiilor de Urgență, în vederea îndeplinirii permanente a funcțiilor de monitorizare, evaluare, înștiințare, prealarmare, alertare și coordonare tehnică operațională a intervențiilor în situații de urgență, în domeniile de competență ale ministerelor și instituțiilor publice centrale respective.

Centrele operative cu activitate permanentă organizează și asigură secretariatele tehnice permanente ale comitetelor ministeriale respective.

Centrele operative cu activitate temporară sunt structuri tehnico-administrative înființate în scopul îndeplinirii funcțiilor specifice pe durata stării de alertă, în cazul situațiilor de urgență, precum și pe timpul unor exerciții, aplicații și antrenamente pentru pregătirea răspunsului în astfel de situații.

Centrele se constituie din personalul aparatului propriu al unor ministere și instituții publice centrale, ori din personalul aparatului propriu al autorităților administrației publice locale, ale orașelor și comunelor, precum și la structurile teritoriale subordonate, coordonate ori de sub autoritatea instituțiilor.

Centrele operative cu activitate temporară asigură și organizează secretariatele tehnice ale comitetelor pentru situații de urgență, constituite de autoritățile publice centrale sau locale.

Structuri organizatorice și funcționarea acestora

(1) Comitetele pentru situații de urgență au în componență un președinte, un vicepreședinte, membrii și consultanți.

(2) Președintele comitetului pentru situații de urgență este ministrul, conducătorul instituției publice centrale, prefectul sau primarul, după caz.

(3) Vicepreședintele comitetului pentru situații de urgență este, de regulă, un secretar de stat, un adjunct al conducătorului instituției publice centrale, președintele consiliului județean, șeful inspectoratului pentru situații de urgență, primarul general sau un viceprimar, după caz.

(4) Membrii comitetului pentru situații de urgență sunt:

a) în comitetul ministerial: persoane cu funcții de conducere din aparatul propriu și din unele instituții și unități aflate în subordinea ministerului sau instituției publice centrale ori sub autoritatea acestora;

b) în comitetul județean: șefii de servicii deconcentrate, descentralizate și de gospodărire comunală, conducători ai unor instituții, regi autonome și societăți comerciale, ai agenților economici care, prin specificul activităților desfășurate, constituie factori de risc potențial generatori de situații de urgență;

c) în comitetul local: secretarul comunei, orașului, municipiului, după caz, și reprezentanți ai serviciilor publice și ai principalelor instituții și agenți economici din unitatea administrativ-teritorială respectivă, precum și manageri sau conducători ai agenților economici, filialelor, sucursalelor ori punctelor de lucru locale care, prin specificul activității, constituie factori generatori de situații de urgență.

Persoanele din componența comitetului pentru situații de urgență au următoarele obligații principale:

a) președintele: convoacă întrunirea comitetului, stabilește ordinea de zi și conduce ședințele acestuia; semnează hotărârile, planurile, programele, regulamentele și măsurile adoptate; semnează avizele, acordurile, împuternicirile, protocoalele și proiectele de acte normative; îi informează operativ pe președintele comitetului ierarhic superior;

b) vicepreședintele îndeplinește obligațiile președintelui în lipsa acestuia, precum și pe cele ce îi revin ca membru al comitetului. În cadrul comitetului județean pentru situații de urgență, vicepreședintele cu atribuții de coordonare unitară a tuturor componentelor cu responsabilități în realizarea intervenției este șeful Inspectoratului pentru Situații de Urgență;

c) membrii: participă la ședințele comitetului; prezintă informații și puncte de vedere; îi informează operativ pe conducătorii instituțiilor și unităților pe care le reprezintă asupra problemelor dezbătute, concluziilor rezultate, hotărârilor și măsurilor adoptate și urmăresc aplicarea acestora în sectoarele de competență; mențin permanent legătura cu centrele operative corespondente;

(1) Centrele operative cu activitate permanentă se încadrează cu personal specializat pe tipurile de riscuri repartizate pentru gestionare, precum și în comunicații, informatică și relații publice.

(2) Activitatea operațională a centrelor operative se desfășoară permanent, pe criteriul "24h/24h", în ture sau pe schimburi. Prin excepție, în funcție de natura și tipul riscurilor gestionate, conducătorul instituției pe lângă care funcționează centrul operativ poate aproba ca activitatea operațională a acestuia să se desfășoare cu respectarea programului normal de lucru, potrivit legii.

(3) Dimensionarea centrelor operative cu activitate permanentă se face în raport cu natura, frecvența și gravitatea riscurilor majore repartizate pentru coordonarea gestionării, precum și cu complexitatea funcțiilor de sprijin îndeplinite de ministerul sau instituția publică centrală respectivă.

Atribuțiile autorităților și responsabililor cuprinși în Planul de analiză și acoperire a riscurilor sunt prevăzute în anexa nr. 2.

Capitolul II

CARACTERISTICILE UNITĂȚII ADMINISTRATIV – TERITORIALE

Secțiunea 1: Amplasare geografică și relief

Județul Harghita este situat în partea centrală a Carpaților Orientali, acolo unde lanțul vulcanic Călimani, Gurghiu, Harghita este despărțit de marile depresiuni intramontane, udate de apele Mureșului și Oltului, de culmile împădurite ale munților Giurgeului, Hășmașului și Ciucului, respectiv în partea estică a podișului Transilvaniei.

Coordonatele geografice ale județului Harghita sunt între paralela 46°13' și paralela 47°11' latitudine nordică și între meridianele 24°52' și 26°15' longitudine estică.

Județul Harghita se întinde pe o suprafață de 6639 km², reprezentând 2,8 % din suprafața țării, din care 34% este configurată de păduri – fapt care are ca rezultat o balanță ecologică și resurse turistice de neprețuit.

Fiind așezat în partea centrală a țării, județul Harghita se învecinează la nord cu județul Suceava, la est cu județele Bacău și Neamț, la sud cu județele Covasna și Brașov, iar la vest cu județul Mureș.

Principala trăsătură a reliefului constă în predominarea ținuturilor muntoase, acestea ocupând peste 60% din teritoriul județului. Se disting trei unități principale de relief,

munți cu înălțimi până la 2.000 metri, dealuri cu altitudini medii de circa 800 metri și depresiuni intramontane și intracolinare cuprinse între 400 și 800 metri.

Relieful muntos se grupează în două lanțuri paralele pe direcția NV-SE, între acestea se intercalează șirul depresiunilor intramontane: Depresiunea Ciucului și a Giurgeului. La est se află munții Giurgeului cu Vârful Prisaca-1545 metri, munții Hășmașului cu Vârful Hășmașul Mare-1793 metri, munții Ciucului cu Vârful Născălat-1550 metri și munții Ciomatului cu Vârful Ciomatul Mare-1294 metri.

În partea centrală sunt situate lanțurile vulcanice ale munților Gurghiului cu Vârful Seacă-1777 metri, munții Harghita Centrală cu vârful Harghita-Mădăraș-1801 metri și munții Harghita Sud cu Vârful Cucu-1558 metri.

În sud-vestul masivului Harghita, relieful coboară prin intermediul platourilor vulcanice până spre zonele deluroase ale podișului celor două Târnave: Târnavă Mare și Târnavă Mică.

În strânsă legătură cu distribuția formelor de relief cu constituția lor geografică și cu influența balneoclimaterică și hidrologică, în județul Harghita există o largă varietate de soluri cu specific montan, colinar și depresionar. În cadrul reliefului montan se întâlnesc soluri brune și brune acide, soluri podzolice și ferialuviale (munții Giurgeului, Ciucului, Călimani și Harghita).

În zona dealurilor și a depresiunilor intramontane sunt răspândite solurile argiloaluvionare brune și podzolice, soluri litomorfe (randzine) hidromorfe și de luncă în bazinul superior al Târnavelor și depresiunile intramontane Giurgeu și Ciuc, lunca Mureșului și Oltului.

Întâlnim formațiuni carstice, cele mai renumite peșteri în județ sunt: peștera de la Merești – pe pârâul Virghiș, peștera Șugău, situată între localitățile Voșlobeni și Valea Strâmbă, la poalele sudice ale dealului Șipoș, la 13 km de Gheorgheni și avenul Licaș, care face parte din rarele peșteri verticale în formă de puț și este situat în partea de nord a masivului Hășmașul Mare, la circa 200 m spre nord de vârful cu același nume, la aproximativ 1650 m altitudine.

O notă caracteristică o constituie existența în județ a peste 2.000 izvoare de apă minerală.

De asemenea subsolul județului conține: zăcăminte de tuf vulcanic în depresiunile Bilbór, Borsec și Ciuc; lignit la Borsec; pirite cuprifere la Bălan și Jolotca; sare la Praid; caolină la Harghita Băi; argile la Corund, Suseni și Odorheiu Secuiesc; bazalt la Toplița și

Gălăuțaș; calcare compacte la Lăzarea și Izvorul Mureșului; andezite la Chileni, Voșlobeni, Vlăhița și Praid și travertin la Borsec.

Terenul agricol al județului Harghita cuprinde 406,950 ha din care, 92,766 ha teren arabil (22,9%) revenind în medie 0,26 ha pe cap de locuitor. Existența în județ a peste 311.313 ha de pajiști naturale asigură condiții favorabile creșterii animalelor, sector preponderent în asigurarea veniturilor în agricultură.

În ceea ce privește structura culturilor, există o mare diferență între zonele geografice din județ. În zona Odorheiu Secuiesc și Cristuru Secuiesc, unde clima este mai blândă, cerealele păioase și porumbul ocupă cea mai mare parte a suprafețelor arabile. Suprafețele mici sunt cultivate cu legume, sfeclă de zahăr și cartofi.

În zonele Ciucului, Gheorghenilor și Toplița, păioasele (orz, orzoaică, seară) și cartoful ocupă locul principal, fiind urmat de cultura sfeclei de zahăr.

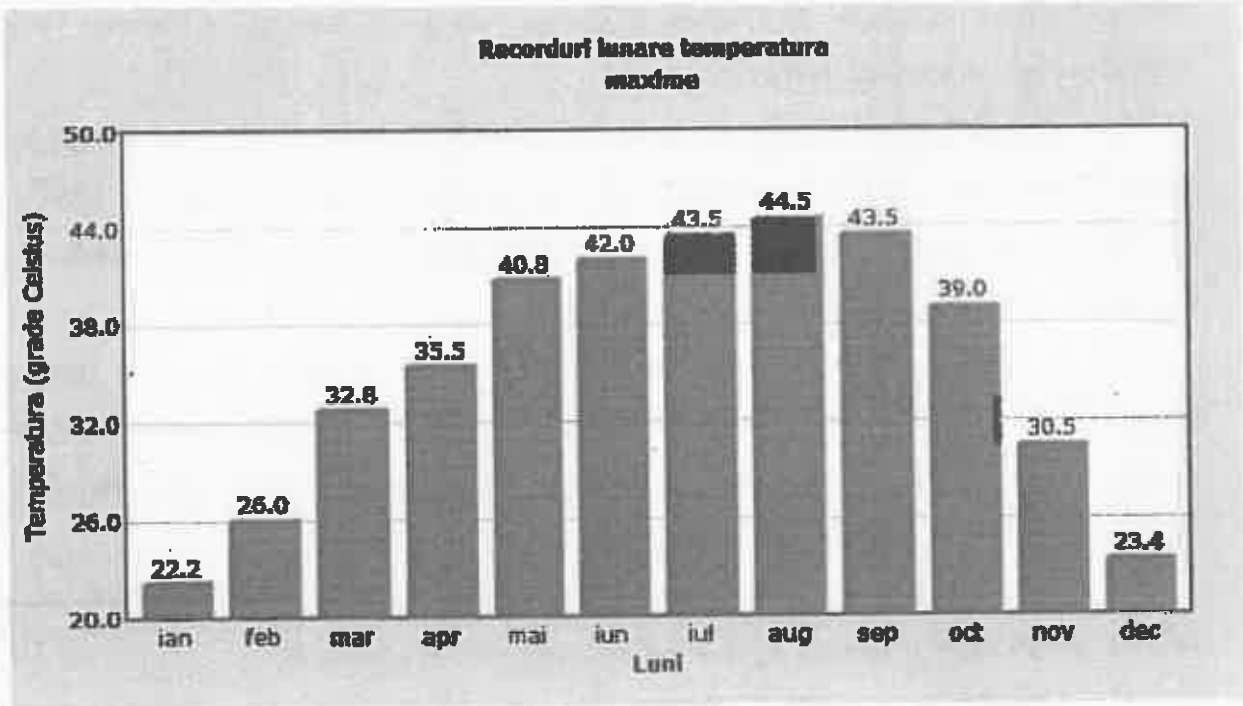
Cartoful de consum și sămânță, de categorii biologice superioare, se cultivă pe suprafețe mari în localitățile Tușnad, Sânmartin, Sânsimion și Miercurea-Ciuc. Producția anuală de cartofi în județul Harghita poate atinge 200.000 tone/an.

Suprafața fondului forestier din județul Harghita este de 264.109 hectare, constituie principala bogăție naturală și resursă de dezvoltare economică a județului.

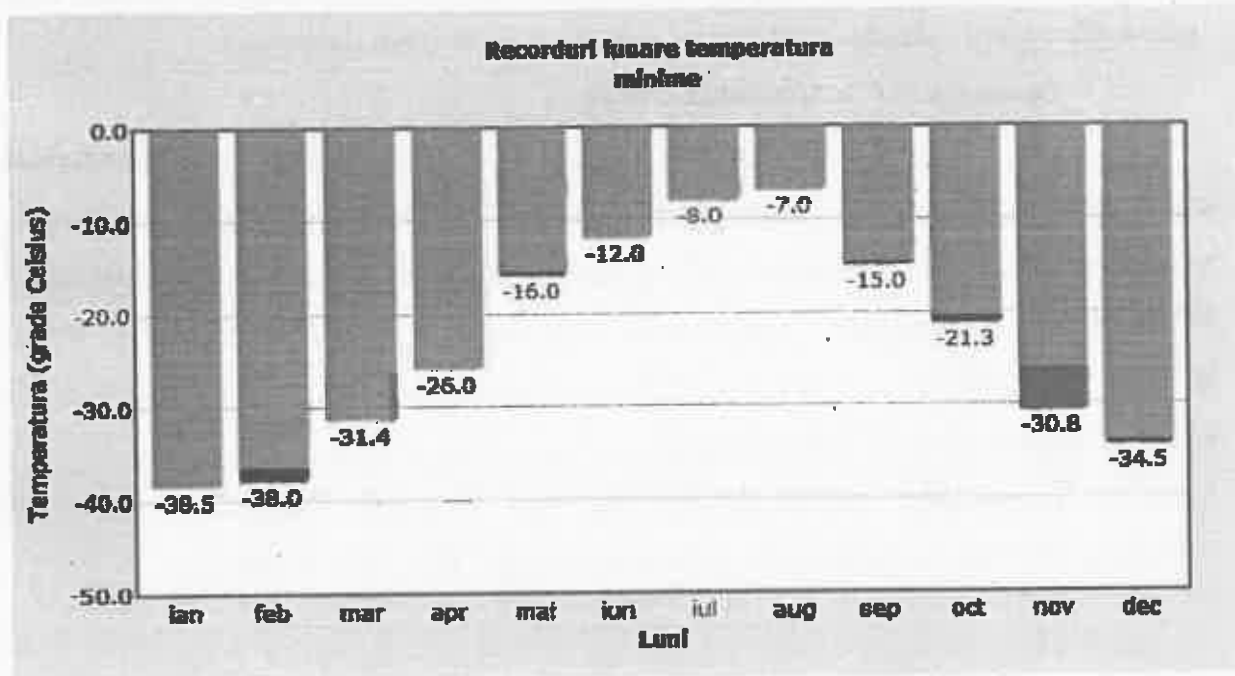
Secțiunea 2: Caracteristici climatice;

Clima este caracteristică zonelor montane și intramontane și este caracterizată prin ierni geroase cu durată mai lungă și veri răcoroase. Datorită frecvențelor temperaturi joase înregistrate în localitățile Miercurea Ciuc, Toplița și Joseni, acestea sunt cunoscute ca fiind "Polul Românesc al frigului", înregistrându-se în medie la 166 de zile de îngheț anual, fiind frecvente înghețurile târzii de primăvară (uneori chiar și în lunile mai și iunie) și cele timpurii de toamnă (începând chiar din luna septembrie).

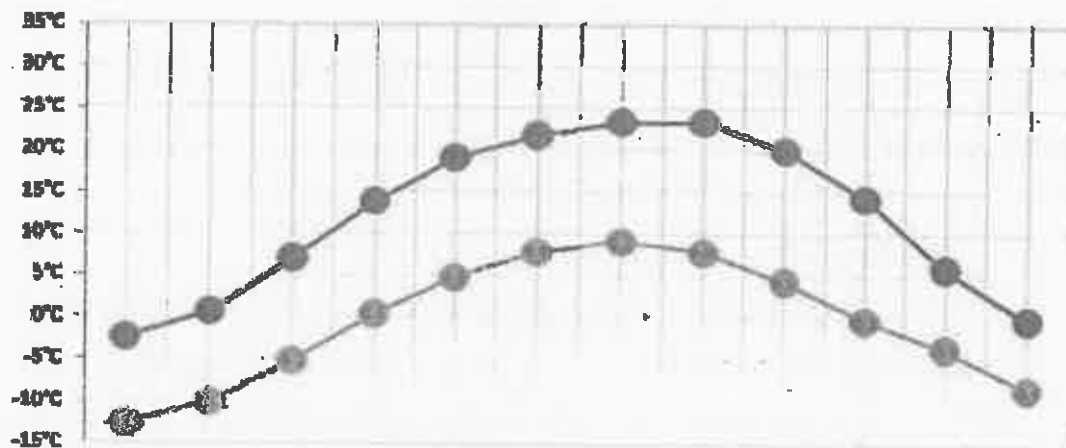
Temperatura maximă absolută de 36,5° C a fost înregistrată în anul 1952 la Odorheiu Secuiesc iar minima absolută de minus 39,5° C în 1962 la Joseni.



Temperatura medie anuală este cuprinsă între 1 – 4 °C pe platourile vulcanice, 4-6° C în depresiunile intramontane și 6-8° C în zonele de deal spre podișul Transilvaniei.



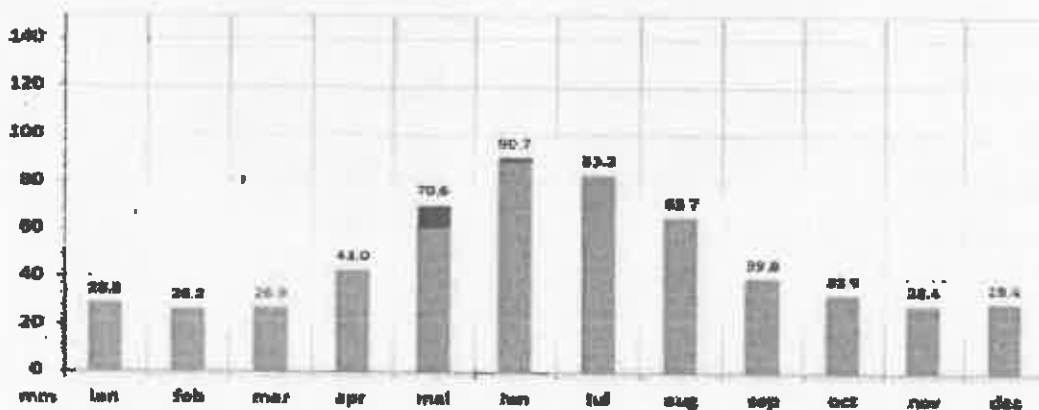
Temperaturile lunare medii minime și maxime este prezentat în graficul de mai jos:



Precipitațiile medii anuale variază între 550 –1000 l/m.p.

Nivelul de precipitații ridicat din perioada de iarnă, determină depunerea unui strat consistent de zăpadă, dar lipsa vânturilor din această zonă permite dezăpezirea căilor de comunicații rutiere și circulația mijloacelor de transport care sunt echipate corespunzător sezonului rece.

Precipitațiile medii lunare este prezentat în graficul de mai jos.



Ca fenomene meteorologice extreme, s-au înregistrat furtuni cu vânt puternic, în anii 1978, 1994, 1995, 1998, 2020 urmate de doborârea masivă a pădurilor din zonele Miercurea-Ciuc, Gheorgheni, Sărmaș, Subcetate, Toplița, Borsec, Tulgheș.

În perioada 14-23.08.2005, ca urmare a căderilor masive de precipitații care au depășit cantitatea de 100 l / mp, în mai puțin de 2 ore, au fost afectate următoarele localități de pe teritoriul județului: Odorheiu Secuiesc, Lupeni, Mugeni, Feliceni, Șimonești, Mărtiniș, Dealu și Corund. În urma acestor ploi catastrofale și a viiturilor rezultate au fost înregistrate victime și pagube materiale. Au fost evacuate 36 persoane iar numărul deceselor rezultate a fost de 16.

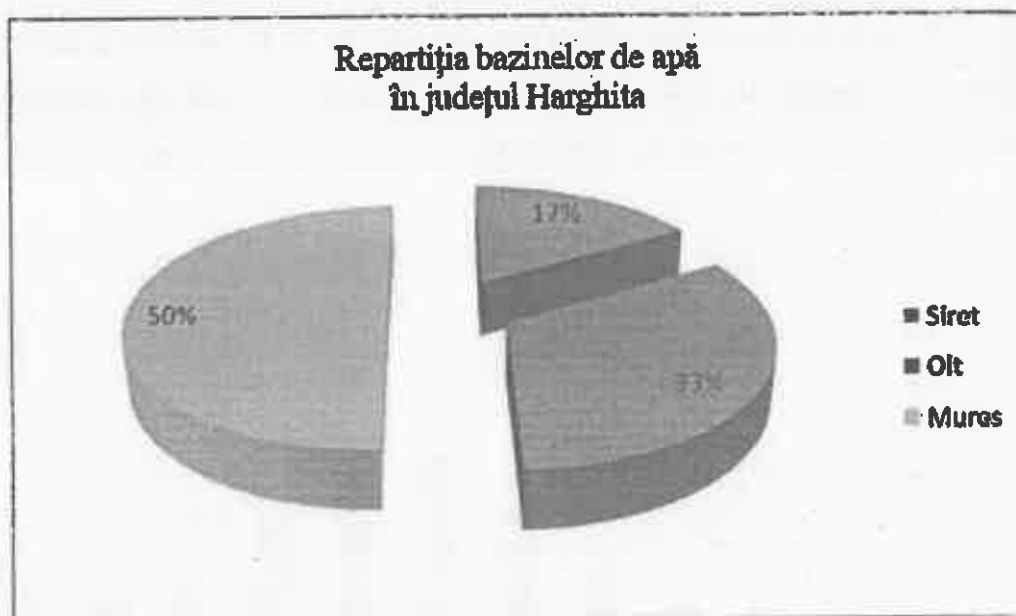
Urmare a manifestării tipurilor de risc generatoare de situații de urgență (ploi torențiale, inundații, furtuni), în perioada mai-august 2021 au fost produse pagube în următoarele 28 UAT-uri din județul Harghita, din cele 3 bazine hidrografice (Mureș, Siret, Olt), astfel: Satu Mare, Cozmeni, Corund, Dealu, Feliceni, Mugeni, Odorheiu Secuiesc, Lunca de Sus, Lunca de

Jos, Bilbor, Tulgheș, Corbu, Ocland, Vlăhița, Toplița, Sărmaș, Miercurea Ciuc, Plăieșii de Jos, Tușnad, Ciucsângeorgiu, Merești, Lueta, Sândominic, Subcetate, Vârșag, Sântimbru, Sculeni, Sânsimion.

Secțiunea 3: Rețea hidrografică

În județul Harghita rețeaua hidrografică se compune din trei bazine hidrografice:

- B.H. Mureș, spre vest, pentru râul Mureș (cu afluenții Târnava Mare și Târnava Mică);
- B.H. Olt, spre sud, pentru râul Olt (cu afluenții Homorodul Mare și Homorodul Mic);
- B.H. Siret pentru râurile Bistricioara și Trotușul spre est.



Fiind, în general, o zonă de geneză a acestor râuri, în partea centrală a județului ele au aspectul unor ape de câmpie cu cursul lin, pentru ca spre limitele acestuia, văile îngustate de chei și defileuri să le transforme în adevărate torente.

Principalele caracteristici ale bazinelor hidrografice

Râul OLT

- amplasare : izvorăște din Munții Hășmașul Mare, străbate depresiunea Ciucului mărginită pe partea stângă de Munții Ciucului și Bodocului iar pe partea dreaptă de Munții Harghitei;

- lungimea pe teritoriul județului 86 km;
- suprafața bazinului hidrografic: 1355 km²;
- debitul măsurat la : Sândominic 5% - 50 mc³/s;

1 % - 80 mc³/s;

Mădărașul Mare 5% - 80 mc³/s;

NESECRET

1 % - 120 mc³/s;

Sâncrăieni 5% - 105 mc³/s;

1% - 180 mc³/s;

- afluenți : Lunca Mare

- lungimea – 16 km;

- suprafața bazinului hidrografic – 54 km².

Mădărașul Mare

- lungimea – 17 km;

- suprafața bazinului hidrografic – 62 km².

Racu

- lungimea – 17 km;

- suprafața bazinului hidrografic – 126 km²;

- debit - 5% - 40 m³

- 1 % - 70 mc³/s;

Frumoasa

- lungimea – 20 km;

- suprafața bazinului hidrografic – 52 km².

Pustnic

- lungimea – 15 km;

- suprafața bazinului hidrografic – 46 km².

Fișag

- lungimea – 25 km;

- suprafața bazinului hidrografic – 182 km²;

- debit - 5% - 40 m³

- 1 % - 70 mc³/s;

Tușnad

- lungimea – 13 km;

- suprafața bazinului hidrografic – 37 km²;

Cașin

- lungimea – 26 km;

- suprafața bazinului hidrografic – 217 km²;

Homordul Mare

- lungimea – 36 km;

- suprafața bazinului hidrografic – 184 km²;

NESECRET

Pag. 16 din 70

Homordul Mic

- lungimea – 33 km;
- suprafața bazinului hidrografic – 105 km²;

Vârghiș

- lungimea – 31 km;
- suprafața bazinului hidrografic – 170 km²;

Râul MURES

- amplasare : izvoarește din Munții Hășmașul Mare, străbate depresiunea Giurgeului mărginită pe partea stângă de Munții Gurghiului și pe partea dreaptă de Munții Giurgeului;

- lungimea pe teritoriul județului 84 km;
- suprafața bazinului hidrografic : 1320 km² ;
- debitul măsurat la : Toplița 5% - 460 mc³/s;
1 % - 720 mc³/s;

afluenți : Șumuleu Mare

- lungimea – 15 km;
- suprafața bazinului hidrografic – 54 km²;

Belcina

- lungimea – 33 km;
- suprafața bazinului hidrografic – 109 km²;

Borzont

- lungimea – 15 km;
- suprafața bazinului hidrografic – 46 km²;

Lăzarea

- lungimea – 16 km;
- suprafața bazinului hidrografic – 31 km²;

Ghiduț

- lungimea – 15 km;
- suprafața bazinului hidrografic – 32 km²;

Eseniu

- lungimea – 17 km;
- suprafața bazinului hidrografic – 28 km²;

Ditrău

- lungimea – 16 km;

- suprafața bazinului hidrografic – 34 km²;

Jolotca

- lungimea – 15 km;
- suprafața bazinului hidrografic – 54 km²;

Toplița

- lungimea – 29 km;
- suprafața bazinului hidrografic – 215 km².
- debit - 5% - 170 m³
- 1 % - 275 mc³/s;

Călimănel

- lungimea – 17 km;
- suprafața bazinului hidrografic – 61 km²;

Râul TÂRNAVA MARE

- amplasare: izvoarește din Munții Gurghiului, străbate dealurile Odorheiului și podișul Târnavelor;

- lungimea pe teritoriul județului 96 km;
- suprafața bazinului hidrografic : 1583 km² ;
- debitul măsurat la : Odorheiu Secuiesc 5% - 290 mc³/s;
1 % - 440 mc³/s;

Șicasău

- lungimea – 20 km;
- suprafața bazinului hidrografic – 155 km².

Băutor

- lungimea – 17 km;
- suprafața bazinului hidrografic – 71 km².

Brădești

- lungimea – 18 km;
- suprafața bazinului hidrografic – 80 km².

Hodoș

- lungimea – 15 km;
- suprafața bazinului hidrografic – 48 km².

Feher Nico

- lungimea – 33 km;
- suprafața bazinului hidrografic – 195 km².

Goagiu

- lungimea – 23 km;
- suprafața bazinului hidrografic – 92 km².

Râul TÂRNAVA MICĂ

- amplasare : izvoarește din Munții Gurghiului și străbate dealurile Șiclodului ;
- lungimea pe teritoriul județului 26 km;
- suprafața bazinului hidrografic : 251 km² ;
- debitul măsurat la : Praid 5% - 225 mc³/s;
1 % - 340 mc³/s;
- afluenți : Creanga Mică
 - lungimea – 15 km;
 - suprafața bazinului hidrografic – 41 km².

Corund

- lungimea – 23 km;
- suprafața bazinului hidrografic – 136 km².

Iuhod

- lungimea – 17 km;
- suprafața bazinului hidrografic – 75 km².

Râul BISTRICIOARA

- amplasare : izvoarește și străbate Munții Giurgeului ;
- lungimea pe teritoriul județului 50 km ;
- suprafața bazinului hidrografic : 614 km² ;
- debitul măsurat la : Tulgheș 5% - 215 mc³/s;
1 % - 380 mc³/s;
- afluenți : Valea Vinului
 - lungimea – 15 km;
 - suprafața bazinului hidrografic – 59 km².

Seaca

- lungimea – 11 km;
- suprafața bazinului hidrografic – 42 km².

Corbu

- lungimea – 14 km;
- suprafața bazinului hidrografic – 35 km².

Putna

- lungimea – 23 km;
- suprafața bazinului hidrografic – 175 km².

Rezu Mare

- lungimea – 16 km;
- suprafața bazinului hidrografic – 47 km².

Râul TROTUS

- amplasare : izvorește și străbate Munții Ciucului ;
- lungimea pe teritoriul județului 25 km ;
- suprafața bazinului hidrografic : 146 km² ;
- debitul măsurat la : Ghimeș Făget 5% - 300 mc³/s;
1% - 525 mc³/s;

- afluenți : Valea Rece

- lungimea – 23 km;
- suprafața bazinului hidrografic – 121 km².

Ugra

- lungimea – 10 km;
- suprafața bazinului hidrografic – 21 km².

Fiind, în general, o zonă de geneză a acestor râuri, în partea centrală a județului ele au aspectul de ape de câmpie, având cursul lin, pentru ca spre limitele zonei de competență, văile îngustate de chei și defileuri să le transforme în adevărate torente.

Din punct de vedere al caracteristicilor pedologice, județul Harghita se află în zona de coliziune a plăcilor cu fundament oceanic și continental. Axa acestei structuri este reprezentată prin roci cristaline (metamorfozate) precambriene, peste care, în unele zone s-au păstrat rocile predominant carbonatice depuse în era mezozoică. Această zonă cristalino-mezozoică este reprezentată de ramura muntoasă din estul județului. Formațiunile carbonatice (calcarele cristaline dolomitice) din partea de nord și nord-est adăpostesc importante rezerve de ape carstice de multe ori mineralizate, carbogazoase.

La sud de zona cristalină se află stuctura complicată a zonei flișului, formată din roci sedimentare mezozoice paleocene de grosime foarte mare. Pe suprafața județului, flișul este reprezentat de munții Ciucului și Nemira. Din punct de vedere hidrogeologic, are o importanță redusă. Numai în partea sudică a zonei flișului, în formațiunile Sânmartin-Bodoc, sunt condiții mai favorabile pentru acumularea apei subterane potabile și mineralizate carbogazoase (ramura estică a Depresiunii Casin).

O notă caracteristică a județului Harghita, o constituie existența a peste 2000 de izvoare de ape minerale.

Lacurile existente sunt de diverse origini, astfel:

a. Lacuri naturale:

- Lacul Sfânta Ana – unicul lac de origine vulcanică din țară, în craterul vulcanic Ciomatul, la o altitudine de 950 metrii, are suprafața de 19 ha. și adâncimea maximă de 11 metrii.
- Lacul Roșu – este situat la o distanță de 80 Km. de municipiul Miercurea Ciuc (26 Km. de Gheorgheni), cel mai mare lac de baraj natural din țară, cu o suprafață de 12,6 ha. și o adâncime maximă de 10,5 metrii.
- Lacul Iezăr – situat în munții Călimani, la poalele vârfului Răchitiș, la o altitudine de 1750 metrii, având o suprafață de 0,13 ha. și o adâncime maximă de 3-5 metrii, fiind după unii specialiști de origine glaciară, iar după alții acest lac s-a format ca urmare a unor alunecări de teren.

b. Lacuri de acumulare:

- Lacul de acumulare Zetea – cu o suprafață de 234 ha. și un volum de apă de 440 milioane m³.
- Lacul de acumulare Frumoasa – cu o suprafață de 81 ha. și un volum de apă de 10,6 milioane m³.
- Lacul de acumulare Mesteacănul (Bălan) – cu o suprafață de 9,6 ha. și un volum de apă de 10 mii m³.
- Lacul de acumulare Piatra Roșie (Tulgheș) – cu o suprafață de 1,4 ha. și un volum de 55 mii m³.
- Lacul de acumulare Valea Oii (Lacu Roșu) – cu o suprafață de 1,5 ha. și un volum de 58 mii m³.

c. Lacuri de agrement:

- Lacul Ciucaș – Băile Tușnad – cu o suprafață de 0,4 ha.
- Lacul Fagul Înalt – Gheorgheni
- Lacul Șoimuș – Cristuru Secuiesc
- Lacul Uilac – Secuieni

d. Acumulări piscicole:

- Sînpaul – cu o suprafață de 3 ha.
- Rugănești – cu o suprafață de 1 ha.
- Oțeni – cu o suprafață de 2,5 ha.

e. Iazuri de decantare:

- Fagul Cetății – cu o suprafață de 6,5 ha., Sîndominic
- Iazul de decantare nr. 4 pe pârâul Lunca – cu o suprafață de 80,7 ha., Sîndominic
- Iazul Sîntimbru – cu o suprafață de 9,7 ha., Sîntimbru
- Iazul Jigodin – cu o suprafață de 4,9 ha., Miercurea Ciuc
- Iazul de decantare nr. 1 Băile Harghita – cu o suprafață de 16 ha.
- Iazul de decantare nr. 2 Băile Harghita – cu o suprafață de 22,2 ha.
- Iazul de avarie Băile Harghita – cu o suprafață de 0,9 ha.

Amenajări hidrotehnice – diguri, baraje, alte lucrări de apărare împotriva inundațiilor

Lucrările hidrotehnice existente cu caracter de apărare împotriva inundațiilor sunt:

Acumulările:

- **Mesteacănul**, situată pe râul Olt în amonte de orașul Bălan, la cca 1,8 km și 8 km față de izvorul Oltului, cu volum total de acumulare de 0,858 mil.mc;
- **Frumoasa**, situată pe pârâul frumoasa, la cca 12 km de municipiul Miercurea Ciuc și 2 km amonte de comuna Frumoasa, cu volum total de acumulare de 10,6 mil. mc;
- **Zetea**, situată pe râul Târnava – Mare, la cca 3 km amonte de localitatea Zetea, cu volum total de acumulare de 44,0 mil. mc. Destinația este de atenuare a undei de viitură și protejarea municipiului Odorheiu Secuiesc și a celorlalte localități din aval împotriva inundațiilor. De asemenea, asigură și energie electrică, prin CHE cu capacitatea de 1,8 MW.

Regularizările și îndiguirile care apără împotriva inundațiilor populația, terenurile, localitățile și platformele industriale. Principalele lucrări de acest gen, din bazinul hidrografic Mureș, sunt:

- regularizare râu Mureș, în Depresiunea Gheorgheni, L = 25 km;
- regularizare râu Târnava Mare între porumbeni și Odorheiu Secuiesc, L = 23 km;
- regularizare pârâu Geoagiu la Cristuru Secuiesc, L = 11 km;
- regularizare pârâu Cușmed la Atid, L = 13,6 km.

Lucrările de apărare din bazinul hidrografic Olt sun îndiguiri și regularizări ale cursurilor de apă:

- Olt, la Siculeni – Miercurea Ciuc – Tușnad (32 km), la Bălan (17,5 km), Cârța (44,2 km), Băile Tușnad (0,33 km), Vrabia (0,5 km);

NESECRET

- Homorodu Mic, pe sectoarele Vlăhița (2,12 km), Crăciunel (15,5 km), Lueta (2,26 km), Căpâlnița (2,2 km);
- Mădărașu Mare, la Mădăraș (2,55 km);
- Șopot, la Racu (1,00 km);
- Sadocut, la Sândominic (5,4 km);
- Rața, la Cârța (2,2 km);
- Cad, la Mihăileni (3,5 km);
- Modicia, la Dănești (7,5 km);
- Lunca Mare, la Sândominic (4,6 km);
- Lunca, la Cârța (6 km);
- Gheorghe Matei, la Sândominic (1,8 km);
- Babașa, la Tomești (1,5 km);
- Șoarecul, la Dănești (5,5 km);
- Nicolești, la Ciceu (3,6 km);
- Șumuleu, la Miercurea Ciuc (12,6 km);
- Pustricu, la Miercurea Ciuc (9,5 km);
- Valea Fânețelor, la Misentea (8 km);
- Delnița, la Delnița (14 km);
- Fitod, la Miercurea Ciuc (8,2 km);
- Cașin, la Plăieșii de Jos (9,76 km);
- Tușnad, la Tușnad (9,07 km);
- Mitaci, la Tușnadu Nou (3,38 km);
- Primejdios, la Casinu Nou (2,1 km);
- Uz, la Sânmartin (6,53 km);
- Cozmeni, la Cozmeni (6,11 km);
- Fișag, la Armășenii Noi (17,68 km);

Secțiunea 4: Populație;

După cele mai recente date, județul Harghita avea 330.473 locuitori din care 162.940 bărbați și 167.533 femei, din aceștia 114.784 respectiv 34,73% locuiesc în cele 4 municipii, respectiv, municipiul reședință de județ, Miercurea-Ciuc și municipiile Odorheiu Secuiesc, Gheorgheni și Toplița și 30.067 respectiv 9,10 % în cele 5 orașe, respectiv Cristuru Secuiesc, Bălan, Vlăhița, Borsec și Băile Tușnad iar un număr de 145.622 în mediul rural (56,17 %), în cele 58 de comune cu 236 sate, care sunt prezentate în Anexa nr.5.

NESECRET

Pe naționalități, populația județului Harghita se prezintă astfel: români 13,7%, maghiari 85,1 %, rromi 1 %, germani 0,1 % și alte naționalități 0,1%.

Populația după religie este predominant romano-catolică 65,7 %, ortodoxă 12,8 %, reformați 12,8 %, unitarieni 7,2 % și 1,3% de alte religii.

Caracteristică județelor cu relief preponderent muntos, este densitatea mică a populației, existența zonelor izolate cât și densitatea mai mică a căilor de comunicații în comparație cu alte județe. Astfel densitatea populației județului Harghita este de 50,06 locuitori pe km².

Densitatea populației rezidente (stabile) la recensăminte

data recensământului	locuitor/km ²
29 decembrie 1930	37,7
25 ianuarie 1948	38,9
21 februarie 1958	41,3
15 martie 1968	42,5
5 ianuarie 1977	49,2
7 ianuarie 1982	52,5
18 martie 2002	49,1
20 octombrie 2011	48,8

Populația din partea estică a județului, adică în depresiunea Gheorgheniului și Ciucului este predominant catolică, în zona Toplița ortodoxă iar în zona Odorhei-Cristur reformată, unitariană și catolică.

Există o strânsă legătură a distribuției formelor de relief, a constituției lor geografice-geologice cu ocupația populației în județul Harghita .

Astfel olăritul este considerat unul din cele mai vechi meșteșuguri, care s-a dezvoltat în zonele unde materia primă era mai ușor de procurat; astfel s-a dezvoltat ceramica pictată și smălțuită din Corund și ceramica neagră din Dănești.

Activitățile industriale s-au dezvoltat pentru exploatarea și prelucrarea primară a lemnului, industria textilă, extracția pe scară redusă a minereului de fier, a piritelor cuprifere, a sării și apelor minerale. De asemenea s-a dezvoltat extracția de materiale de construcții din carierele existente în județ.

Densitatea localităților în județ și în România

	Harghita	Romania
număr orașe / 100 kmp	1,4	1,1
număr sate / 100 kmp	3,5	5,6

Secțiunea 5: Căi de transport;

Caracteristică pentru județul Harghita este densitatea mai mică a căilor de comunicații în comparație cu alte județe datorită reliefului muntos.

a) Căile de transport rutiere este formată din drumuri europene, naționale, județene și comunale.

Singurul drum european care tranzitează județul Harghita este E 578, pe ruta Băile Tușnad-Miercurea Ciuc-Gheorgheni-Toplița și însumează 120,5 km.

Ca drumuri naționale, avem: DN 11C: Cozmeni-Casinu Nou (spre Târgu Secuiesc); DN 12A: Miercurea Ciuc-Lunca de Jos; DN 12C: Gheorgheni-Lacu Roșu; DN 13 A: Miercurea Ciuc-Odorheiu Secuiesc-Praid; DN 13B: Gheorgheni-Praid; DN 13C: Lupeni-Cristuru Secuiesc-Secuieni (spre Sighișoara) și DN 15: Toplița-Tulgheș. Rețeaua de drumuri naționale însumează 308,5 km.

Drumurile județene totalizează 846,5 km, iar printre cele mai tranzitate sunt DJ 138 Odorheiu Secuiesc- Gheorgheni și 137 Odorheiu Secuiesc-Mugeni-Cristuru Secuiesc.

Strarea drumurilor europene, naționale și județene este în general bună, mai puțin, DN 12C: Gheorgheni-Lacu Roșu, precum și unele drumuri județene mai puțin circulat.

Singurul tunel rutier este cel de la Lacu Roșu pe DN 12C, cu o lungime de 155 metri, lățime de 9,8 metri și înălțime de 7 metri.

b) Căile de transport feroviare sunt determinate de relief: astfel, depresiunile Ciuc și Giurgeu sunt legate de linia de cale ferată din valea Oltului și Mureșului, linia 400 între kilometrii 333 și 454, traversând județul în direcția N-S, construită la sfârșitul secolului al XIX-lea. Linia ferată se bifurcă la Siculeni, linia 501 de la kilometrul 0 la kilometrul 32, asigurând astfel circulația spre Moldova prin pasul Ghimeș-Palanca, iar de la Odorheiu Secuiesc, linia 308 de la kilometrul 0 la kilometrul 33, spre podișul Transilvaniei, municipiul Sighișoara.

Rețeaua de căi ferate din zona Odorhei - Cristur este foarte săracă: două linii secundare, linia 308, Sighișoara - Odorheiu Secuiesc și linia 307 Praid - Tg. Mureș.

Lanțul muntos al Harghitei desparte județul în două și astfel între municipiile Miercurea-Ciuc și Odorheiu Secuiesc nu există linie de cale ferată.

NESECRET

Lungimea totală a liniilor de cale ferată în exploatare este de 213 km, din care 165 km cale ferată electrificată. Pe rețeaua de căi ferate există trei tuneluri, astfel:

- Tunel Livezi Ciuc - linia ferată 501, km.128+365-129+587 ; lungime = 1222 m.; lățime = 5 m.; înălțime = 5,7 m.; fără instalații de evacuare a fumului și gazelor toxice; fără posibilități de evacuare a persoanelor;
 - 4 refugii din 250m în 250m, stânga-dreapta, capacitate 20 persoane (3x2m)
 - 36 refugii din 25m în 25m, stânga-dreapta, capacitate 6 persoane (2x1,5m)
- Tunel Izvoru Olt - linia ferată 400, km.128+047-128+284 ; lungime = 237 m.; lățime = 6,7 m.; înălțime = 6,8 m.; fără instalații de evacuare a fumului și gazelor toxice; fără posibilități de evacuare a persoanelor; fără refugii pentru adăpostirea persoanelor.
- Tunel Sărmaș - linia ferată 400, km.175+570-175+777 ; lungime = 207 m.; lățime = 5,6 m.; înălțime = 6,6 m.; fără instalații de evacuare a fumului și gazelor toxice; fără posibilități de evacuare a persoanelor; fără refugii pentru adăpostirea persoanelor.

Tot pe linia ferată 501 este viaductul Caracău (Livezi Ciuc) cu o lungime de 252 m, cu înălțimea de 40 m;

c) Din punct de vedere al rețelelor de conducte magistrale, județul Harghita este tranzitat de următoarele conducte de transport gaze naturale:

- conducta DN 800 mm. Coroi – Bordoșiu – Cristuru Secuiesc – Felicieni – Bățani – Onești;
- conducta DN 700 mm. Tigmandru – Nadeș – Hetiur – Mugeni – Felicieni – Bățani – Onești;

În zona Odorheiu Secuiesc, din aceste conducte se realizează alimentarea cu gaze naturale a localităților din județ, astfel: acestea se ramifică:

- conductă transport gaze naturale DN 300 mm. Cristuru Secuiesc - Odorheiu Secuiesc - Vlăhița - Miercurea Ciuc - Săndominic - Bălan, respectiv Gheorgheni
- conductă transport gaze naturale DN 400 mm. Miercurea Ciuc - Băile Tușnad
- conductă transport gaze naturale DN 120 Gheorgheni-Toplița;

Secțiunea 6: Dezvoltare economică;

Profilul economic al județului prezintă elementele unei puternice dependențe de silvicultură și prelucrarea lemnului, agricultură și industrie alimentară, industrie ușoară, ramuri industriale intensiv utilizatoare ale forței de muncă fizice. Lipsesc, sau sunt slab dezvoltate, ramurile bazate pe cunoaștere și nivel ridicat de perfecționare a forței de muncă, care ar permite activități economice cu aport ridicat de valoare adăugată.

Pornind de la resursele materiale și umane existente, economia județului Harghita prezintă un înalt grad de varietate și complexitate, cu reale posibilități de dezvoltare. Prin promovarea și definitivarea unor programe de reformă economia județului dă garanția dezvoltării și consolidării structurilor economiei de piață.

În primii ani ai procesului de tranziție a scăzut brusc volumul de producție și de export (la care a contribuit și întreruperea legăturilor de cooperare din cadrul CAER), iar șomajul a devenit un element integrant al vieții economico-sociale. Sectorul privat, care a apărut începând cu anul 1990, din motive obiective nu a putut contracara efectele negative înregistrate.

În ultimii ani, s-a înregistrat o stabilizare economică, chiar o creștere ușoară a producției și a exportului, a investițiilor, concomitent cu reducerea ratei inflației și a șomajului. Aceste fenomene pozitive nu au putut influența simțitor gravele probleme legate de situați nefavorabilă a infrastructurii economice și de transport și lipsa de capital de dezvoltare. Din anul 2020 județul Harghita se confruntă cu o creștere semnificativă a ratei șomajului pe fondul situației epidemiologice generate de COVID-19 și de restricțiile impuse la nivel național operatorilor economici din industria HORECA și nu numai. În anul 2022, odată cu relaxarea restricțiilor impuse pentru limitarea răspândirii virusului SARS-CoV 2 se simte o ușoară relansare a operatorilor economici din industria HORECA.

Comerțul și serviciile, deși cu pondere mai mică în economia județului Harghita, sunt ramuri dinamice, majoritatea activităților comerciale și de prestări servicii realizându-se prin unități cu capital privat.

Creșterea mai accentuată a prețurilor de consum în raport cu cea a salariilor și pensiilor, care constituie cea mai mare parte a veniturilor populației, a determinat pe de o parte reducerea cererii solvabile, pe de altă parte modificarea priorităților în structura de cheltuieli a bugetelor de familie, crescând cheltuielile pentru procurarea alimentelor.

Volumul vânzărilor pe piața țărănească a crescut, îndeosebi la legume și produse vegetale, acest segment de comercializare contribuind într-o măsură crescândă la aprovizionarea populației, având în vedere și specificul județului Harghita privind posibilitățile reduse de producere a legumelor.

Turismul, una din ramurile de perspectivă ale economiei județului Harghita deși dispune de un potențial natural și amenajat foarte valoros, din cauza privatizării lente a unităților turistice, a infrastructurii de transport nesatisfăcătoare, precum și a calității serviciilor turistice și a confortului asigurat, nu reușește să valorifice potențialul existent.

NESECRET

Zonele cu industrializare medie sunt amplasate în municipiile și orașele județului, predominând industria de prelucrare a lemnului (în toate municipiile și orașele), industria ușoară – confecții (în municipiile Miercurea Ciuc, Odorheiu Secuiesc, Gheorgheni și Toplița), prestări de diverse servicii.

În comunele din zona de competență predomină activitatea de debitare a materialului lemnos cu 2-3 gatere și prelucrare parțială.

La nivelul județului nu există depozite sau rezervoare de produse petroliere, iar ca exploatari miniere acestea sunt subterane – mina de sare Praid, sau de suprafață la Tușnad, Voșlăbeni, Suseni, Sândominic.

Conform Anuarului Statistic al României în județul Harghita (cu o suprafață de 6.639 km²) există 394.985 ha teren agricol, din care pajiști naturale: 154.525 ha pășuni și 165.718 ha fânețe, 795 ha livezi, teren arabil/culturi: 7.500 ha cartofi, 25.130 ha cereale, 147 ha sfeclă, iar 41170 ha altele.

Situația din județul Harghita, a suprafețelor agricole conform SST 2019, privind categoriile de folosință

Suprafața agricolă	395492 ha	100 %
Teren arabil	73515	18,59 %
Pășuni	153 36	38,80 %
Fâneță	1 7696	42,40 %
Vii	35	0,01
Livadă	810	0,20

Datorită condițiilor agricole specifice din județul Harghita, cum ar fi, un număr foarte mare de exploatații mixte cu dimensiuni mici și mijlocii, exploatații nespecializate pe creșterea animalelor și pe culturi vegetale, nu putem să separăm producția agricolă pe cele două sectoare principale, respectiv:

- producția vegetală
- producția zootehnică.

Dezvoltarea celor două sectoare este influențată de o serie de factori comuni și specifici, cum ar fi:

- piața de desfacere;

- prețul de valorificare;
- existența unităților de procesare pentru produsele principale și secundare;
- introducerea sau desființarea cotelor de lapte;
- modalitatea de subvenționare;
- PAC (politica agricolă comună în general)
- subvenții.

Din punct de vedere al turismului județul Harghita dispune de locuri pitorești propice turismului, de stațiuni balneo-climaterice din cele mai frumoase și cunoscute în țară și peste hotare.

Situându-se în zona Carpaților Orientali, turismul și activitatea balneară se pot practica în tot cursul anului, sub formă de cură de aer, băi de ape minerale, ascensiuni și sporturi de iarnă.

În zona de competență sunt trei stațiuni balneare și climaterice de interes național Borsec, Băile Tușnad, Lacu Roșu, 20 de stațiuni locale, trei lacuri naturale și trei artificiale.

Hotelurile, motelurile, pensiunile, cabanele turistice, campingurile și vilele existente în zona de competență asigură posibilitatea de cazare pentru numeroși turiști, capacitatea de primire turistică a județului, fiind de 9099 persoane.

Structurile de primire turistică cu funcțiuni de cazare turistică

	număr unități						
Județul Harghita	2009	2010	2011	2012	2013	2014	2020
Total	316	281	229	344	322	321	4
Hoteluri și moteluri	26	29	30	28	27	29	38
Cabane turistice	7	9	10	12	10	12	14
Campinguri și unități tip căsuță	4	5	6	10	13	15	16
Vile turistice și bungalouri	16	14	8	12	11	14	32
Tabere de elevi și preșcolari	1	1	2	2	2	2	3
Pensiuni turistice	59	61	59	93	92	87	99
Pensiuni agroturistice	198	156	107	179	161	156	215
Popasuri turistice	2	2	3	3	1	1	1

Resurse naturale

Constituția petrografică a teritoriului județului Harghita a determinat varietatea zăcămintelor de substanțe minerale utile, care se regăsesc ca zăcăminte de minereuri, de combustibil și sub formă de roci utile.

Zăcămintele de minereuri sunt în zona montană:

- zăcămintele de minereu de fier se găsesc în munții Harghita la Mădăraș, Lueta și Vlăhița;
- zăcămintele de mercur sunt legate de andezitele caolinizate de la Mădăraș și de piroclastitele caolinizate de lângă Sântimbru;
- zăcămintele de sulfuri polimetalice sunt localizate la Bălan în munții Hășmașu Mare și cuprind în principal pirită și o proporție mai mică calcopirită, galenă, blendă; se mai găsesc și la Ditrău – Jolotca în Munții Giurgeu.

Zăcămintele de combustibil sunt localizate în depresiunile intramontane, mai precis de mlaștinile cutrofe și sunt reprezentate de turbă exploatată la Ciceu și Miercurea Ciuc. Mici zăcăminte se mai găsesc în depresiunile Bilbor și Borsec cu intercalații de lignit între stratul de nisip.

Zăcămintele de sare apar în zona subcarpatică, unde exploatarea sării se face în salina de la Praid.

Rocile utile, numite roci de construcție sunt exploatate în cariere situate în zona montană din munții Harghita, Giurgeu și Gurghiu. Cel mai bine reprezentate sunt zăcămintele de andezide, calcare, argile, gresii și marne; nisipurile și pietrișurile sunt exploatate cu precădere din albia râurilor.

Andezitele se găsesc în munții vulcanici și sunt legalizate la Chileni, Făget-Voșlăbeni, Căpâlnița, Jigodjin, Maiul – Vlăhița, Praid. Andezite sub formă de aglomerate vulcanice se găsesc la Sânsimion, Sărmaș și Văcărești, iar andezite în asociere cu alte minerale apar la Limbus – Remetea, Lăzărești, Băile Tușnad, Zetea, Sâncrăieni și Șumuleu. Din categoria rocilor magmatice de adâncime în județul Harghita se găsesc sienite la Ditrău.

Calcarele și travertinul se găsesc la Sândominic, Delnița și Merești.

Conglomerate și gresii calcaroase în apa din localitatea Lueta.

Travertinul este localizat la Borsec, iar aragonitele lângă Corund.

Marmure (roci metamorfice de tipul calcarelor cristaline, se găsesc în zona montană Izvorul Mureșului, unde zăcăminte exploatabile sunt la Sândominic, Voșlăbeni și Lăzarea.

Zăcămintele de argile sunt în zona subcarpatică la Corund, Suseni, Odorheiu Secuiesc și Sărmaș. Marnele se găsesc la Brădești și Lueta.

Exploatări de zăcăminte sistate sunt la Bălan.

Izvoarele minerale o sursă foarte importantă pentru județul Harghita a căror prezență este legată de activitatea postvulcanică cu manifestări în arealul montan, dar și în cel al dealurilor subcarpatice. În prezent aceste ape minerale sunt utilizate doar în mică măsură, în scop balnear, pe fondul scăderii turismului balnear la nivel național. Resursa de ape minerale este valorificată în prezent în principal pentru îmbuteliere.

Arealul în care se găsesc aceste izvoare se caracterizează prin emanații de gaze numite mofete (CO₂ și H₂S), izvoare carbogazoase sulfuroase cu temperatură de 20-28 grade Celsius. Caracteristicile chimice și gradul de mineralizare al izvoarelor, destul de variat impun încadrarea acestora în mai multe grupe: izvoare carbogazoase simple, izvoare feruginoase, izvoare feruginoase carbonatate, izvoare bicarbonatate calcice, izvoare bicarbonatate sodice, izvoare clorurate-sodice și izvoare sulfuroase. Răspândirea acestora în depresiunile intramontane din vecinătatea munților vulcanici și în aglomeratele vulcanice de la bază munților Harghita:

- izvoare feruginoase – Depresiunea Ciucului la Dănești, Mihăileni, Raçu, Miercurea Ciuc, Sântimbru Băi, Bancu, Lăzărești și Băile Tușnad;
- izvoare feruginoase – bicarbonatate – Depresiunea Giurgeu și Homoroadelor;
- izvoare bicarbonatate calcice – Depresiunile Bilbor și Borsec; în Depresiunea Cașin izvoarele au conținut bogat de CO₂, dar unele sunt feruginoase și bicarbonatate calcice.
- izvoare clorosodice – pe văile Târnava Mare și Corund, la Odorheiu Secuiesc, Filiaș și Praid.

Secțiunea 7: Infrastructuri locale

7.1. Instituții

În județul Harghita sunt următoarele instituții, grupate pe domenii de activitate:

a) Ordine și siguranță publică:

- Inspectoratul pentru Situații de Urgență „Oltul” al Județului Harghita
- Inspectoratul Județean de Poliție Harghita
- Inspectoratul de Jandarmi Județean Harghita
- Structura Teritorială pentru Probleme Speciale Harghita

b) Sociale:

- Agenția Județeană pentru Ocuparea Forței de Muncă Harghita
- Agenția Județeană pentru Plăți și Inspecție Socială Harghita
- Agenția Națională pentru Locuințe, Oficiul Teritorial 7 Târgu Mureș, Județul Harghita
- Casa Județeană de Pensii Harghita
- Centrul de Prevenire Evaluare și Consiliere Antidrog Harghita

NESECRET

- **Comisariatul Județean pentru Protecția Consumatorilor Harghita**
- **Inspectoratul Teritorial de Muncă Harghita**
 - c) **Sănătate**
 - **Direcția de Sănătate Publică Harghita**
 - **Casa Județeană de Asigurări de Sănătate Harghita**
 - d) **Cultură, sport, turism:**
 - **Direcția Județeană pentru Cultură**
 - **Direcția Județeană pentru Sport și Tineret**
 - **Sport Club Miercurea Ciuc**
 - **Autoritatea Națională de Turism**
 - **Complexul Sportiv Național Izvoru - Mureșului**
 - e) **Agricultură și creșterea animalelor:**
 - **Agencia de Plăți și Intervenție pentru Agricultură - Centrul Județean Harghita**
 - **Agencia Națională a Îmbunătățirilor Funciare**
 - **Direcția pentru Agricultură Harghita**
 - **Inspectoratul Teritorial pentru Calitatea Semințelor și Materialului Săditor Harghita**
 - **Oficiul Județean de Plăți pentru Dezvoltare Rurală și Pescuit Harghita**
 - **Oficiul Județean pentru Ameliorare și Reproducție în Zootehnie Harghita**
 - **Direcția Sanitară Veterinară și pentru Siguranța Alimentelor Harghita**
 - f) **Economice:**
 - **Administrația Județeană a Finanțelor Publice Harghita**
 - **Direcția Generală Inspecție și Supraveghere Teritorială a Activităților Miniere și a Operațiunilor Petroliere**
 - **Direcția Județeană de Statistică Harghita**
 - **Biroul Vamal de Interior Harghita**
 - **Inspectoratul Județean pentru Concurență Harghita**
 - **Inspectoratul Județean în Construcții Harghita**
 - **Oficiul de Cadastru și Publicitate Imobiliară Harghita**
 - **Oficiul Registrul Comerțului de pe lângă Tribunalul Harghita**
 - e) **Altele:**
 - **Agencia Rutieră Română Harghita**
 - **Compania Națională de Autostrăzi și Drumuri Naționale din România**
 - **Agencia pentru Protecția Mediului Harghita**
 - **Direcția Județeană Harghita a Arhivelor Naționale**

- Direcția Silvică Harghita
- Garda Națională de Mediu - Comisariatul Județean Harghita
- Inspectoratul Școlar Județean Harghita
- Serviciul Județean de Metrologie Legală Harghita
- Sistemul de Gospodărire a Apelor Miercurea Ciuc

În județul Harghita există un număr de 131 unități de învățământ cu personalitate juridică de stat și 6 private, cu 265 de unități subordonate din punct de vedere administrativ la care, sunt înscriși un total de 50867 elevi și preșcolari.

De asemenea, în județul Harghita funcționează 67 instituții publice, la care se adaugă autoritățile administrației publice locale din cele 67 unități administrativ teritoriale și Consiliul Județean Harghita.

Ocrotirea sănătății se asigură în 6 spitale, 20 de policlinici, 542 de cabinete medicale de familie, 5 stații de ambulanță, 11 substații și 5 stații S.M.U.R.D.

Unități sanitare

PRINCIPALELE UNITĂȚI SANITARE

Județul Harghita	Spitale	Cabinete medicale	Policlinici	Farmacii	Cabinete sanitar-veterinare	Puncte farmaceutice și depozite veterinare
2020	6	542	20	131	61	23

7.2. Rețele de utilități

Rețele de alimentare cu apă: sunt realizate în toate municipiile și orașele județului, precum și în 46 comune, iar 12 localități nu au sistem centralizat de alimentare cu apă.

Rețele de canalizare: sunt realizate în toate municipiile și orașele județului și la 34 comune, în 7 comune există proiecte de realizare a rețelelor de canalizare în diferite stadii de execuție, iar 17 localități nu au rețele de canalizare.

Rețele de alimentare cu energie electrică: sunt realizate în toate municipiile, orașele și comunele județului.

Energia electrică necesară consumatorilor casnici, industriali și pentru utilizatorii din sectorul terțiar din județul Harghita este furnizată acestora de către Sistemul Energetic

Național. Aceasta este distribuită consumatorilor din teritoriu prin intermediul liniilor electrice de transport de înaltă (220 kV, 110kV) și medie tensiune (20kV), precum și stațiilor și posturilor de transformare.

Este subliniat faptul că aceste linii și stații de transformare au fost amplasate astfel încât să interconecteze centralele electrice și, de asemenea, să alimenteze marii consumatori industriali, concentrați. În prezent, aceștia dispărând, pe ansamblu puterea instalată, precum și consumul au scăzut, iar amplasarea consumatorilor în teritoriu a devenit dispersată, noile zone de interes fiind de multe ori depărtate de vechile platforme industriale care erau marii consumatori de energie electrică.

Județul Harghita este tranzitat de linia electrică de înaltă tensiune LEA 220 kV CHE Stejaru – Bicz – CTE Fântânele, care trece prin zona localității Gheorgheni, acolo unde este amplasată Stația Electrică de Transformare Gheorgheni 220/110/20 kV.

Pe lângă această stație, în județ mai sunt amplasate stațiile de transformare 110/20 kV: Miercurea Ciuc, Tractorul (la fosta fabrică de tractoare din Miercurea Ciuc), Tușnad, Oltul (Miercurea Ciuc), Vlăhița, Homorod, Odorheiu Secuiesc, Cristuru Secuiesc, Ciceu, Bălan, Fagul, Voșlăbeni, Bucin, Toplița.

Alimentarea acestor stații se face atât din LEA 220 kV menționată mai sus, cât și din linii electrice aeriene LEA 110 kV, traseele principale de amplasare ale acestora fiind Gheorgheni – Toplița, Gheorgheni – Miercurea Ciuc – Băile Tușnad, precum și CTE Fântânele - Cristuru Secuiesc – Odorheiu Secuiesc – Vlăhița – Miercurea Ciuc.

Sisteme de alimentare centralizată cu energie termică (SACET) au fost realizate în municipiile Miercurea Ciuc, Gheorgheni, Toplița și Odorheiu Secuiesc și în orașele Borsec, Băile Tușnad, Cristuru Secuiesc și Vlăhița. Între anii 1998-2008 au fost scoase din funcțiune sistemele de alimentare centralizată cu energie termică (SACET) din municipiul Toplița și din orașele Băile Tușnad și Borsec, fiind înlocuite cu sisteme locale de producere a energiei termice pentru încălzire și preparare a apei calde menajere (funcționând pe gaze naturale la Băile Tușnad și pe combustibil solid la Toplița și Borsec).

Rețele de alimentare cu gaze naturale sunt realizare în 3 municipii și 4 orașe, precum și în 29 de comune.

Situația localităților alimentate cu gaze naturale, în funcție de societățile comerciale care administrează rețeaua, este prezentată mai jos:

- DelgazGrid România S.A.: Miercurea Ciuc, Odorheiu Secuiesc, Băile Tușnad, Vlăhița, Cristuru Secuiesc, Satu Mare, Brădești, Târnovița, Lutița, Cechești, Eliseni, Șoimușu Mare.

- S.C.HARGAZ HARGHITA GAZ S.A.: Gheorgheni, Bălan, Izvoru Mureșului, Sândominic, Bârzava, Nicolești, Frumoasa, Păuleni Ciuc, Șoimeni, Sâncrăieni, Misentea, Bancu, Ciucsângiorgiu, Sânmartin, Ciucani, Oțeni, Tăureni, Felicieni, Forțeni, Hoghia, Dejuțiu, Mătișeni, Căpâlnița, Porumbenii Mari, Porumbenii Mici, Mugeni, Secuieni, Bodogaia, Șoimușu Mic, Rugănești, Beta, Dobeni, Tăietura.

7.3. Locuri de adunare și cazare a sinistraților

Autoritățile administrației publice locale au executat recunoașterea și au inventariat locurile de adunare și de cazare a sinistraților în situații de urgență.

Situația locurilor/spațiilor de evacuare în situații de urgență este prezentată în anexa nr.11.

Secțiunea 8: Specific regional/ local;

Fiind situat în zona centrală a României și între lanțurile muntoase, influențele dinspre/înspre vecinătăți sunt practic nesemnificative.

Vecinii pot fi influențați de efectele negative ale creșterii debitelor pe cursurile superioare ale râurilor și pârâurilor care izvorăsc de pe teritoriul județului Harghita: Olt, Mureș, Trotuș, Tîrnava Mare, Tîrnava Mică și Bistricioara.

Capitolul III

ANALIZA SURSELOR GENERATOARE DE SITUAȚII DE URGENȚĂ

Conform analizelor făcute pe baza datelor, evidențelor statistice, a studiilor și prognozelor, la nivelul unității administrativ – teritoriale, respectiv la nivelul județului Harghita, se pot manifesta următoarele tipuri de riscuri, generatoare de situații de urgență:

- riscuri naturale;
- riscuri tehnologice;
- riscuri biologice;
- riscuri radologice;
- riscul de incendiu;
- riscuri sociale;
- alte tipuri de riscuri.

Secțiunea 1: Analiza riscurilor naturale

NESECRET

Tipurile de risc naturale și riscurile asociate, generatoare de situații de urgență ce se manifestă în județul Harghita sunt:

- a) fenomene hidro-meteorologice periculoase (furtuni și viscol, inundații, căderi masive de zăpadă, temperaturi extreme). Din riscurile asociate fenomenelor hidro-meteorologice periculoase, tornadele și seceta nu se manifestă în județul Harghita;
- b) inundații;
- c) furtuni, tornade, secetă, îngheț, etc;
- d) incendii de pădure (incendii la fondul forestier, incendii de vegetație uscată, incendii la culturi de cereale păioase);
- e) avalanșe;
- f) fenomene distructive de origine geologică (cutremure de pământ, alunecări de teren);
- g) cutremure;
- h) alunecări de teren.

Obiectivele care pot fi afectate de tipurile de risc ce se manifestă în județul Harghita, inclusiv cele naturale sunt prevăzute în anexa nr. 8.

Fenomene hidro-meteorologice periculoase:

Fenomene meteorologice periculoase – din categoria acestor fenomene fac parte ca riscuri asociate: furtuni și viscol, inundații, căderi masive de zăpadă, temperaturi extreme cu depuneri de gheață, chiuciură, înghețuri timpurii sau târzii, polei, poduri de gheață pe apă (zăpor). Dacă căderile masive de zăpadă, mai ales însoțite de vânt care să spulbere zăpadă și să formeze blocări pe drumurile publice, sunt fenomene mai rare datorită configurației terenului, care nu permite dezvoltarea unor vânturi puternice la sol, grindina, este un fenomen destul de des întâlnit pe teritoriul județului, mai ales în partea de vest a acestuia. Cauza producerii acestui fenomen este tocmai configurația terenului. Vara, când bat vânturile dinspre vest, de pe podișul Transilvaniei, acestea întâlnesc lanțul muntos, cu înălțimi de peste 1500 m, care le oprește înaintarea, masele de aer cald saturate de vapori de apă fiind deviate de la orizontală și direcționate spre înălțimi. La altitudini relativ mari, la care se ridică, sunt răcite brusc, și formează grindină. Din această cauză, acest fenomen este întâlnit mult mai des în partea de vest a județului decât în restul teritoriului.

În localitatea Cozmeni în anul 2021 au avut loc căderi de grindină care a produs importante pagube materiale și agricole, cele mai semnificative fiind la casele de locuit și la

culturile agricole.

Cum am arătat mai sus, la nivelul solului, mai ales în depresiunile intramontane, circulația aerului este mult încetinită datorită obstacolelor naturale, pe înălțimi acest lucru nu mai este valabil. Aici, deplasările de mase de aer sunt accelerate, formând, mai ales în pasuri și trecători adevărate furtuni, cu viteze ale vântului ce depășesc 100 Km/ oră. Cel mai des, aceste fenomene sunt întâlnite în zonele Bilbor – Tulgheș – Toplița, Frumoasa – Lunca de Jos, Sînmartin - Plăieșii de Jos – Băile Tușnad, Vlăhița – Miercurea Ciuc. În aceste zone, urmare a vântului puternic, sunt și cele mai mari suprafețe de doborâturi de pădure, ce se cifrează la sute de hectare.

Furtuni și viscol

Furtuni se pot produce în toată zona de competență în toate anotimpurile: primăvara, vara și toamna , acestea pot fi combinate cu ploaie, grindină, vânt puternic și frecvente descărcări electrice.

De asemenea, urmare a manifestărilor violente a fenomenelor, se pot produce pierderi de vieți omenești și a animalelor acestora, prin surprinderea de aceste fenomene, în câmp deschis sau neadăpostite, electrocutări prin trăsnet, surparea unor construcții sau căderea unor obiecte. Totodată fenomenele meteo înregistrate afectează mediul, prin ruperea copacilor, brazilor, înregistrându-se pagube importante în sectorul silvic; doborârea acestora afectează circulația pe căile de comunicații, afectează alimentarea cu utilități, în general alimentarea cu energie electrică sau liniile de telefonie.

Iarna, căderile masive de zăpadă sunt însoțite uneori de viscol, ce pot produce avarii (distrugerii) la construcții, înzăpezirea căilor de comunicații rutiere, prăbușirea de arbori, afectarea sistemului de alimentare cu energie electrică și sistemului de telecomunicații județean, precum și aprovizionarea cu bunuri de primă necesitate a populației și materii prime și materiale pentru operatorii economici.

Un exemplu fiind doborâturile de vânt din luna februarie 2020 au afectat o suprafață totală de 38.064 hectare din județul Harghita. Estimăm un volum afectat de 838.000 metri cubi.

Inundații

Inundațiile sunt cele mai des întâlnite hazarde de origine naturală de pe teritoriul județului. Având în vedere relieful muntos, cu pante relativ abrupte, colectarea apelor pluviale sau a celor provenite din topirea zăpezilor este foarte rapidă, formând viituri pe cursurile râurilor și a pâraielor, fapt ce duce la creșterea bruscă a nivelului apei și revărsarea acestora. Aceasta este una din caracteristicile inundațiilor provocate de ploi sau topirea bruscă a zăpezii. O altă caracteristică este durata lor scurtă, dacă nivelul apei crește brusc, în medie cam într-o

jumătate de oră de la nivelul normal la cota de inundații, la fel de repede (1-2 ore) și scade. Deoarece scurgerea apelor de pe pantele dealurilor și munților este foarte rapidă, fiind accentuată și de tăierile masive de pădure din ultimii ani, albiile râurilor, dar în special a pâraielor fiind înguste, panta de scurgere a apei este mare, se formează pe cursurile acestora torenți și viituri foarte rapide. Atât apele ce se scurg, cât și torenții formați, angrenează în drumul lor vegetația uscată și alți flotanți, dar și nămol și pietriș de pe fundul albiei, ce se depun în porțiunile mai line ale cursului apei sau la întâlnirea unor obstacole cum ar fi poduri și podețe subdimensionate, formând baraje și creșterea nivelului apei în amonte, în final inundând albia majoră.

Din analiza cauzelor inundațiilor provocate de ploi sau topirea bruscă a zăpezilor, rezultă că marea lor majoritate (aproximativ 70%) se datorează tocmai faptului că pe malurile apelor sunt depozitate materialele rezultate din exploatarea pădurilor sau deșeuri de toate tipurile, precum și a subdimensionării deschiderii și înălțimii podurilor și podețelor. Angrenând diferite deșeuri, în special cele rezultate din activitatea umană, se creează și premisele poluării apelor și dispariția faunei acvatice.

Protecția împotriva efectelor inundațiilor provocate de torenții formați în urma ploilor torențiale sau a topirii bruște a zăpezilor și micșorarea pagubelor, se poate face prin decolmatarea fundurilor albiei, curățarea acestora de vegetație, interzicerea depozitării pe maluri a diferitelor materiale, precum și dimensionării corecte a deschiderii și înălțimii podurilor și podețelor.

O altă cauză a inundațiilor este formarea zăpoarelor de gheață, fenomen întâlnit în special iarna, la încălzirea accentuată a vremii, sau primăvara, la topirea zăpezii. Din cauza precipitațiilor sub formă de zăpadă, debitele râurilor și pâraielor scad și sub acțiunea frigului, se formează poduri de gheață. Când intervine o încălzire mai rapidă a vremii, zăpada se topește, nivelul apei crește, iar gheața este ruptă și sloiurile angrenate de ape. În locurile unde albia se lățește, deci adâncimea apei este mai mică, sau în locuri mai înguste, sloiurile ating fundul apei sau obstacolele de pe mal și se blochează, formând baraje naturale de gheață. Lungimea acestor aglomerări de multe ori poate ajunge la 1-2 Km sau chiar mai mult, iar grosimea (înălțimea) barajului de 1-2 m sau chiar mai mult. În general, acest fenomen este prezent pe râul Bistricioara, iar pentru spargerea acestor baraje, de cele mai multe ori, este necesară intervenția echipei pirotehnice, cu exploziv.

Protecția împotriva efectelor inundațiilor provocate de zăpoare de gheață este mult mai ușor de realizat, deoarece formarea zăpoarelor durează de obicei 1-2 zile. Micșorarea

pagubelor, se poate face prin supravegherea atentă a vremii și a cursului apei, precum și intervenția timpurie în cazul observării începutului formării zăpoarelor.

Căderi masive de zăpadă

Pe timpul iernii, căderile masive de zăpadă, reprezintă un fenomen ce se poate produce în toată zona de competență, și care poate provoca blocarea căilor de circulație rutieră și feroviară, mai ales în zona creștelor montane și trecătorilor. Cele mai afectate zone de acest fenomen, sunt cele din nordul, nord-estul, estul, sud-estul și centrul județului, în speță, zona lanțurilor muntoase, care traversează județul Harghita de la nord la sud.

Conform statisticilor, căderile masive de zăpadă duc în general la blocarea căilor de comunicații, extrem de rare cele feroviare și cu preponderență cele rutiere; cele mai afectate de aceste fenomene sunt următoarele rute:

- Frumoasa – Lunca de Sus pe DN 12 A;
- Miercurea Ciuc – Harghita Băi pe DJ 138 A;
- Zetea – Valea Strâmbă pe DJ 138;
- Joseni – Bucin pe DN 13 B;
- Gheorgheni – Lacu Roșu pe DN 12 C;
- Toplița – Borsec pe DN 15.

Tornade

Tornadele sunt manifestări ale fenomenelor meteorologice periculoase, atipice pentru teritoriul județului Harghita, unde până în prezent nu s-au înregistrat.

Secetă

Apariția unor perioade de timp sărace în precipitații atmosferice, îndeosebi în perioada mai-august, însoțite de deplasarea maselor de aer uscat, determină apariția fenomenului de secetă, care poate afecta populația, culturile de plante, efectivele de animale, pădurile de rășinoase și foioase.

În urma acestui fenomen, debitele cursurilor de apă scad determinând scăderea cantității de apă din pânza freatică și totodată din fântâni. Odată cu apariția acestui fenomen și apariția vegetației uscate, crește posibilitatea producerii de incendii de mari proporții și se îngreunează intervenția pentru limitarea și lichidarea acestora.

La nivelul județului Harghita datorită așezării geografice și climei specifice, seceta, este un fenomen care nu se manifestă pe zone întinse, rar întâlnită îndeosebi în zona deluroasă, respectiv SV județului.

Temperaturile extreme

Înghețul este fenomenul foarte des întâlnit în toate localitățile județului, îndeosebi în depresiunile intramontane, în perioada de iarnă, octombrie – aprilie, dar foarte frecvent se înregistrează și înghețul timpuriu, lunile august-septembrie și de îngheț târziu, luna mai.

Iarna apar frecvent poduri și baraje de gheață, pe pârâul Bistricioara, precum și depuneri de gheață pe conductorii electrici, care îngreunează desfășurarea activităților social-economice și a transportului pe liniile feroviare, impunând o intervenție promptă, frecventă a organismelor abilitate pentru înlăturarea disfuncționalităților apărute. De asemenea, acest fenomen poate afecta comunicațiile, prin afectarea rețelelor fixe de telefonie.

b. Incendii la fondul forestier/vegetație/culturi de cereale păltoase:

Incendiile de pădure fac parte din riscurile naturale cu frecvență destul de mare de pe teritoriul județului. Deși de cele mai multe ori, aceste fenomene se datorează activității sau mai corect spus, neglijenței umane, sunt dese și situațiile în care acestea sunt produse ca urmare a descărcărilor electrice atmosferice (trăsnete).

Acestea se pot produce în toată zona de competență, mai ales primăvara și toamna când vegetația este uscată, sau vara când este secetă.

Zonele cele mai vulnerabile privind izbucnirea unor incendii în masă sau de mari proporții la fondul forestier sunt: munții Călimani, munții Bistriței, munții Gurghiului, munții Giurgeului, munții Harghitei, munții Ciucului, munții Nemirei, Parcul Național Cheile Bicazului – Hășmaș.

Incendiile la fondul forestier pot afecta unele localități parțial sau total, impunându-se în situații deosebite evacuarea populației și bunurilor materiale.

Incendiile la vegetația uscată se pot produce în toată zona de competență, mai ales primăvara, ca urmare a igienizării terenurilor prin ardere. Aceste incendii în unele situații se pot produce și ca urmare a propagării acestora de la incendiile produse la unele culturi de cereale, mai ales în zona localităților Odorheiu Secuiesc și Cristuru Secuiesc. Incendiile la culturi de cereale deoarece la nivelul județului Harghita se cultivă cereale sporadic, pe suprafețe mici.

Zonele cele mai vulnerabile privind izbucnirea unor incendii la fondul forestier sunt:

- Munții Călimani - poate afecta localitățile: Bilbor, Secu, Călimănel;
- Munții Bistriței - poate afecta localitățile: Borsec, Corbu, Tulgheș;
- Munții Gurghiului - poate afecta localitățile: Ciumani, Joseni, Suseni, Bucin, Remetea, Subcetate, Vârșag;
- Munții Giurgeului - poate afecta localitățile: Vargatac, Kovacipeter, Ditrău, Gălăușas, Lăzarea, Sărmaș, Voșlăbeni;

- Munții Harghitei - poate afecta localitățile: Harghita Băi, Băile Tușnad, Vlăhița, Căpâlnița, Cârța, Ciceu, Corund, Dănești, Lueta, Mădăraș, Merești, Ocland, Sâncrăieni, Sânsimion, Sântimbru, Siculeni, Tușnad, Zetea;
- Munții Ciucului - poate afecta localitățile: Frumoasa, Lunca de Jos, Lunca de Sus, Mihăileni, Păuleni Ciuc, Delnița;
- Munții Nemirei - poate afecta localitățile: Sânmartin, Plăieșii de Jos, Ciucsângiorgiu;
- Parcul Național Cheile Bicazului – Hășmaș - ce poate afecta localitățile: Bălan și Lacu-Roșu.

Avalanșe:

Configurația geografică a județului Harghita este una predominant montană, înălțimile munților existenți nu depășesc 2.000 metri iar pantele abrupte sunt aproape inexistente. Această structură nu favorizează producerea cu regularitate a acestui fenomen distructiv; până la momentul de referință nu au fost înregistrate avalanșe la nivelul județului, dar ca zonă cu probabilitate de producere este zona Stațiunii Lacu Roșu, însă acestea pot fi de mică amploare.

Fenomene distructive de origine geologică:

1. Cutremure de pământ

Acest fenomen distructiv se poate înregistra la nivelul județului Harghita prin producerea cutremurelor în zonele seismice ale României. Cea mai mare parte (aproximativ 80%) din teritoriul județului Harghita se găsește în zona E a coeficientului seismic, iar restul teritoriul în zona D și F.

Teritoriul județului este despărțit de zona seismică Vrancea prin munții Carpați, printr-o urmare seismele produse acolo au, în general, o magnitudine mult diminuată. Seismele, cu epicentrul în această zonă seismică, care depășesc 5 grade pe scara Richter, sunt resimțite de populație și pot produce victime și/sau pagube materiale. Cele din zona Banatului nu au fost resimțite. Dacă analizăm din punctul de vedere al zonei seismice Făgăraș, riscul producerii unor seisme de magnitudine mare, există pe teritoriul județului, dar din fericire până în acest moment această zonă se menține inactivă.

Indiferent de zona seismică în care se produc cutremurele, pagube materiale importante și/ sau victime se înregistrează în principal în municipiile și orașele județului, unde există clădiri supraetajate și blocuri sau clădiri vechi, cu un grad ridicat de risc.

2. Alunecări de teren

Alunecările de teren se pot produce în urma ploilor abundente, mai ales primăvara și toamna, mișcărilor tectonice și eroziunii puternice, în special în sud-vestul județului, în zona

deluroasă, acolo unde pădurile au fost defrișate masiv. Urmările acestui tip de fenomen pot duc la perturbarea activităților social – economice și pot produce pagube însemnate, atât la nivelul gospodăriilor cetățenești cât și pentru operatori economici, instituții, etc.

Acest fenomen, cu excepția celui care are la bază mișcările tectonice, se datorează existenței unui strat de argilă în imediată apropiere a suprafeței solului. În urma ploilor abundente și de mai lungă durată, solul absoarbe apa pluvială până la adâncimea la care se află argila. Aceasta fiind impermeabilă, apa se va scurge pe suprafața ei, formând un strat alunecos. Datorită faptului că pe pante nu există vegetație, care cu rădăcinile ei să fixeze solul, acesta va aluneca pe stratul de argilă.

În urma analizelor și evidențelor existente, zonele expuse alunecărilor de teren sunt:

- Odorheiu Secuiesc;
- Lupeni – Corund – Dealu;
- Atid – Avrămești;
- Feliceni – Mugeni – Porumbenii mari;
- Șimonești;
- Lueta – Merești;
- Mărtiniș – Ulieș – Dârjiu.

Secțiunea a 2-a – Analiza riscurilor tehnologice

Riscurile tehnologice, în ansamblul lor, pot fi identificate la nivelul întregului județ dar cu o probabilitate mai mare de producere în cele patru municipii și cinci orașe.

Industria mai ales cea care să întrebuințeze în procesul de fabricație substanțe periculoase, este destul de slab dezvoltată, dar oricând pe teritoriul județului se pot produce accidente și avarii, care pot duce la scăpări necontrolate ale unor poluanți în mediu. De asemenea, trebuie să amintim și „aportul” agriculturii la posibilitatea producerii unor poluări ale mediului, în primul rând datorită îngrășămintelor chimice folosite, ce poluează apa freatică cu nitrați, nitriți și alte substanțe, precum și folosirea excesivă a unor substanțe toxice pentru combaterea dăunătorilor sau în tratamentul plantelor.

Riscul cu cea mai mare probabilitatea de producere se identifică a fi cel din activitățile de transport, existând la nivelul județului rețele de căi de comunicații, atât rutiere cât și feroviare utilizate de transportatori.

Analiza riscurilor tehnologice. – riscuri industriale.

Deși în județul Harghita industria, mai ales cea care să întrebuințeze în procesul de fabricație substanțe periculoase, este destul de slab dezvoltată, oricând și pe teritoriul județului se pot produce accidente și avarii, care pot duce la scăpări necontrolate ale unor poluanți în

mediu. De asemenea, trebuie să amintim și „aportul” agriculturii la posibilitatea producerii unor poluări ale mediului, în primul rând datorită îngrășămintelor chimice folosite, ce poluează pânza freatică cu nitrați, nitriți și alte substanțe, precum și folosirea excesivă a unor substanțe toxice pentru combaterea dăunătorilor sau în tratamentul plantelor.

I. Accidente, avarii, explozii și incendii în industrie, inclusiv prăbușiri de teren cauzate de exploatarea miniere sau alte activități tehnologice

Pot să apară accidente, avarii, explozii și incendii la societățile comerciale sau operatorii economici care desfășoară activitatea în zona de competență.

Acestea se pot produce cu o frecvență și intensitate mai mare în zonele municipiilor și orașelor sau zonele rurale unde există operatori economici.

Conform datelor statistice furnizate inspectoratului de către Oficiul Registrului Comerțului de pe lângă Tribunalul Harghita, la nivelul județului Harghita sunt înregistrați aproximativ 16.500 operatori economici activi, persoane fizice și juridice. Din numărul total de operatori economici aproximativ 45 % sunt reprezentați de persoane fizice autorizate, care în activitățile desfășurate nu prea utilizează instalații tehnologice iar restul, aproximativ 55 % sunt persoane juridice.

Din statistici și evenimente recent produse, acestea pot să apară ca evenimente individuale, bine localizate, fără a avea posibilitatea de a se generaliza la nivelul unității administrativ-teritorială sau perimetrul mai multor operatori economici. Concentrarea operatorilor economici este în municipiile Miercurea Ciuc, Odorheiu Secuiesc, Gheorgheni, Toplița, orașele Cristuru Secuiesc, Vlăhița, Bălan, Borsec, Băile Tușnad. Zonele rurale pot fi și ele expuse manifestării acestor tipuri de riscuri, doar pe alocuri unde există operatori economici.

Iazurile de decantare, haldele de steril, batalele de stocare de produse chimice din obiective dispuse pe raza administrativ teritorială a județului, respectiv din localitățile Sândominic, Bălan, Miercurea Ciuc – Harghita Băi și Jigodin, prezintă risc de accident.

Riscurile de poluare chimică, la nivelul zonei de competență a inspectoratului, sunt reprezentate în special de marile instalații de frig, care folosesc ca agent de răcire amoniacul, de stațiile de tratare a apei potabile necesare populației, ce folosesc clorul. Deși există în cantități relativ mici, nu sunt de neglijat nici vopselele și diluanții folosiți în industria lemnului, cea textilă, sau în alte sectoare.

În evidența Inspectoratului pentru Situații de Urgență „Oltul” al județului Harghita sunt 10 operatori sursă de risc chimic, care în procesul de producție folosesc substanțe periculoase pentru om sau mediu, în cantități care, dacă sunt deversate, pot produce poluarea

NESECRET

mediului și chiar pot pune în pericol nu numai viața și sănătatea salariaților, ci și a unui număr apreciabil de cetățeni. Aceștia sunt prezentați în tabelul de mai jos:

Nr. crt.	Denumire operator economic	Activitatea principală	Substanța utilizată
1.	SC COMPANIA AQUASERV SA Sucursala Cristuru Secuiesc	Captarea, tratarea și distribuția apei	Clor
2.	Serviciul Public de Alimentare cu Apă, Canalizare și Salubritate Bălan	Captarea, tratarea și distribuția apei	Clor
3.	SC AQUA CALIMANI SRL Toplița	Captarea, tratarea și distribuția apei	Clor
4.	Serviciul public local termoficare, apă și canalizare Gheorgheni	Captarea, tratarea și distribuția apei	Clor
5.	SC HARVIZ SA cu Punctele de Lucru: Miercurea Ciuc, Șumuleu, Odorheiu Secuiesc, Frumoasa, Vlăhița, Praid, Sândominic, Sânmartin, Zetea	Captarea, tratarea și distribuția apei	Clor
6.	SC HEINEKEN ROMANIA SA – PL Miercurea Ciuc	Fabricarea berii	Amoniac, hidroxid de sodiu, acid clorhidric, GPL
7.	SC COATS ODORHEI SA Odorheiu Secuiesc	Pregătirea fibrelor și filarea fibrelor textile	Hidrosulfat de sodiu, apă oxigenată, sunsolt LM 7, hidroxid de sodiu, acid sulfuric, optacid, diresul blue RDT, diresul black RDT, aluminiu clorid, hidroxid sulfat
8.	SC DETROIT CITY IMPORT-EXPORT SRL Ditrău	Intermedieri în comerțul cu combustibili, minereuri, metale și	Motorină, GPL

Nr. crt.	Denumire operator economic	Activitatea principală	Substanța utilizată
		produse chimice pentru industrie	
9.	SC GOSPODĂRIE COMUNALĂ SA Tușnad	Captarea, tratarea și distribuția apei	Hipoclorit de sodiu
10.	Serviciul public de alimentare cu apă, canalizare și salubritate - Ciurmani	Captarea, tratarea și distribuția apei	Clor

Din analiza cantităților, toxicității, a duratei de răspândire, a mărimii suprafețelor pe care se manifestă efectele substanțelor periculoase și a numărului mare de oameni ce sunt afectați, reies următoarele:

- fiecare operator economic este obligat să-și întocmească un plan de intervenție, conform căruia vor acționa forțele proprii sau cele cu care are încheiat un contract de intervenție, în cazul producerii unui accident în care sunt implicate substanțe periculoase;

- durata scurtă de acțiune și rapiditatea difuziei vaporilor de substanțe toxice în atmosferă, fac ca intervenția forțelor Inspectoratului pentru Situații de Urgență să fie tardivă, dacă nu chiar imposibilă;

- fiecare operator trebuie să aibă un mijloc de alarmare al salariaților, dar și al populației din imediata apropiere;

- sistemul de înștiințare-alarmare al localității pe teritoriul căreia se află operatorul economic, trebuie să fie operațional permanent, iar comanda sirenelor electrice (electronice) să fie centralizată;

- localitatea, trebuie să prevadă în organigrama Serviciului Voluntar pentru Situații de Urgență, un număr suficient de echipe specializate (înștiințare-alarmare, cercetare-căutare, evacuare, etc) pentru acoperirea tuturor nevoilor. Aceste echipe trebuie dotate cu materiale și mijloace de protecție adecvate;

- operatorul economic sursă de risc, precum și instituțiile și operatorii economici aflați în zona de planificare, trebuie să popularizeze măsurile de protecție și modul de acțiune al salariaților proprii în caz de urgență.

- comitetele locale pentru situații de urgență pe raza căreia se utilizează substanțele chimice vor populariza aceste măsuri în rândul populației;

- fiecare instituție și operator economic aflat în zona de planificare, va întocmi un plan de urgență internă în care să fie prevăzute semnalele de alarmare și locurile de evacuare al salariaților proprii, sau va specifica aceste lucruri în planurile de evacuare existente.

Comitetele locale pentru situații de urgență, în planul de evacuare al localității la urgențe civile, vor prevedea și măsuri de evacuare a populației în caz de urgență chimică

II. Accidente, avarii, explozii și incendii în activități de transport și depozitare produse periculoase

Acest tip de risc poate genera trei categorii de riscuri:

- a. accidente majore cu implicații pe amplasament;
- b. accidente majore cu implicații înafara amplasamentului;
- c. accidente cu produse periculoase pe timpul activității de transport.

În județul Harghita nu mai există operatori economici care să intre sub incidența Hotărârii de Guvern Nr. 804 din 25 iulie 2007, privind controlul activităților care prezintă pericole de accidente majore în care sunt implicate substanțe periculoase.

II.c. Accidente cu produse periculoase pe timpul activității de transport

Pe drumurile naționale și județene ce străbat teritoriul județului se transportă cantități apreciabile și cu frecvență relativ mare de diferite substanțe periculoase.

Rutele cele mai utilizate, sunt E578 (Tușnad Băi, Toplița), DN-12A (Lunca de Sus, Miercurea Ciuc, DN-13A (Miercurea-Ciuc, Odorheiu-Secuiesc, Praid) cu ramificația la Odorheiu-Secuiesc spre Sighișoara (DJ-137), DN-12C (Lacul Roșu, Gheorgheni), DN-13B (Gheorgheni, Praid), DN-15 (Tulgheș, Toplița).

Astfel, pe drumurile naționale ce fac legătura cu Moldova (DN-12A, DN-12C și DN-15) intră în județ transporturi de clor, care transportă cantități variabile de clor. Acesta este folosit la stațiile de tratare a apei din județ și este transportat pe DN-13 și DJ-137 spre Odorheiu Secuiesc și Cristuru Secuiesc, pe E578 spre Gheorgheni, Toplița și Tușnad Băi și pe DJ-127B spre Bălan, sau din județele limitrofe (în special jud. Covasna).

În cazul producerii unui accident de circulație, în care să fie implicat un autovehicul ce transportă astfel de substanțe, pe lângă poluarea solului și a apei de suprafață, în funcție de cantitatea de substanța toxică deversată, se poate crea și un nor de vapori toxici, care poate afecta mediul și pune în pericol viața și sănătatea oamenilor pe distanțe mari (2-3 Km, sau chiar mai mult).

Pentru prevenirea pierderilor de vieți omenești, fiecare transport este monitorizat și notificat la Centrul Operațional din cadrul Inspectoratului pentru Situații de Urgență „OLTUL” al județului Harghita, iar acesta notifică subunitățile de intervenție prin care trece.

O altă categorie o reprezintă transporturile de combustibili lichizi și gazeși, acestea ne fiind monitorizate, deși frecvența lor este foarte mare. Ele nu creează riscuri pe suprafețe mari, ca în cazul clorului, dar valoarea pagubelor materiale, numărul victimelor cât și efectele asupra mediului, pot fi mult mai mari.

În cadrul transporturilor de deșeuri periculoase, se disting în special deșeurile de cerneluri tipografice, de la tipografiile din județ, cele de uleiuri uzate și deșeuri petroliere provenite din diferite bazine (rezervoare) dezafectate sau depozite de produse petroliere, acestea poluând mediul pe termen mediu și lung. Deșeurile rezultate din activitatea medicală, deși sunt în cantități mici se efectuează cu o frecvență mare, iar riscurile pe care le prezintă, pot genera foarte multe victime.

III. Accidente, avarii, explozii și incendii în activități de transport

Accidente, avarii, explozii și incendii în activități de transport se pot produce terestru și aeriene, precum și în zonele tunelurilor feroviare și rutiere.

Datorită caracteristicilor și configurației rețelelor de transport rutier și feroviar precum și a numărului de persoane și a cantității de materiale și substanțe transportate se pot produce numeroase accidente, avarii, explozii și incendii în activități de transport.

1) Transport terestru:

- Transport rutier:

Accidente în activitățile de transport rutier se pot produce pe toate căile de comunicații, dar mai ales pe drumurile naționale și mai puțin pe drumurile județene sau comunale.

Principalele căi rutiere pe care se înregistrează evenimente rutiere sunt:

- DN 11 B Cozmeni – Plăieșii de Jos – limită județul Covasna;
- E 578 – Băile Tușnad – Miercurea Ciuc – Gheorgheni – Toplița;
- DN 12 A – Miercurea Ciuc – Frumoasa – Lunca de Jos – limită județul Bacău;
- DN 12 C – Gheorgheni – Lacu Roșu – limită județul Neamț;
- DN 13 A – Miercurea Ciuc – Vlăhița – Odorheiu Secuiesc – Lupeni - Corund – Praid – limită județul Mureș;
- DN 13 B – Lupeni – Șimonești – Cristuru Secuiesc – limită județul Mureș;
- DN 15 – Toplița – Borsec – Corbu – Tulgheș - limită județul Neamț;
- DJ 137 – Odorheiu Secuiesc – Mugeni – Porumbeni – Cristuru Secuiesc;
- DJ 138 - Suseni – Liban – Zetea – Brădești.

În cadrul acestor categorii de riscuri se poate identifica și riscul accidente, avarii, explozii și incendii produse în tunelurile rutiere. Pe teritoriul județului există un singur tunel

rutier, amplasat pe DN 12C, km 29+255+29+510, în localitatea Lacu Roșu, cu o lungime de 155 m, lățime de 9,8 m și o înălțime de 7 m.

Din fericire în acest rutier nu s-au înregistrat accidente majore cu implicații grave ci doar accidente obișnuite cu mijloace de transport persoane. Având în vedere faptul că, tunelul este fără instalații de evacuare a fumului și gazelor toxice, fără posibilități de evacuare a persoanelor și fără refugii pentru adăpostirea persoanelor, un accident cu implicarea unor substanțe periculoase ar reprezenta un real pericol pentru persoanele surprinse dar și pentru forțele de intervenție.

Ca o medie anuală a accidentelor rutiere produse în județul Harghita, ar fi de 90-100 accidente de amploare mare sau medie, în care a fost necesară intervenția echipajelor de prim ajutor calificat și/sau descarcerare.

- Transport feroviar:

În județul Harghita densitatea rețelei de transport feroviar este destul de redusă din cauza configurației reliefului. Județul este străbătut de la sud spre nord de magistrala 400, între kilometrii 333 și 454. Calea ferată se bifurcă în comuna Siculeni, cu tronsonul 501 de la km 0 la km 32 asigurând legătura cu Moldova prin Pasul Ghimeș – Palanca.

Rețeaua de căi ferate din zona Odorheiu Secuiesc – Cristuru Secuiesc este foarte săracă, existând două linii secundare, linia 308 care asigură legătura între Odorheiu Secuiesc și Sighișoara.

Ca tipuri de risc ce pot să apară pe rețeaua feroviară ce tranzitează județul Harghita, sunt: incendiile la trenurile de călători sau de marfă, care pot să pună în pericol viața călătorilor, personalului de deservire și să producă pagube materiale la garniturile trenurilor sau la încărcătura transportată; accidente feroviare în care sunt implicate cisterne ce transportă substanțe periculoase cu pericol de afectare a populației din zona accidentelor și de afectare a mediului.

Pe teritoriul județului există 3 lucrări de artă din categoria tunelurilor feroviare, respectiv:

- Tunelul Livezi Ciuc – amplasat pe linia ferată 501, km 128 + 365 – 129 + 587, cu o lungime de 1222 m, lățime de 5 m și înălțime de 5,7 m; tunelul nu beneficiază de instalații de evacuare a fumului și gazelor toxice; este fără posibilități de evacuare a persoanelor, dar dispune de un număr de 40 refugii, după cum urmează:
 - 4 refugii din 250 m în 250 m, stânga – dreapta , capacitate 20 persoane;
 - 36 refugii din 25 m în 25 m, stânga – dreapta , capacitate 6 persoane;

- **Tunelul Izvorul Olt** – amplasat pe linia ferată 400, km 128 + 047 – 128 + 284, cu o lungime de 237 m, lățime 6,7 m și înălțime de 6,8 m; tunelul nu beneficiază de instalații de evacuare a fumului și gazelor toxice; este fără posibilități de evacuare a persoanelor și fără refugii de adăpostire a persoanelor;
- **Tunelul Subcetate Mureș** – amplasat pe linia ferată 400, km 175 + 570 – 175 + 777, cu o lungime de 207 m, lățime de 5,6 m și înălțime de 6,6 m; tunelul nu beneficiază de instalații de evacuare a fumului și gazelor toxice; este fără posibilități de evacuare a persoanelor și fără refugii de adăpostire a persoanelor.

Accidente produse în aceste tuneluri nu s-au înregistrat dar posibilitatea producerii există în orice moment. Eventualele accidente ar presupune o încercare a forțelor de intervenție dat fiind caracteristicile tehnice ale acestora, precum și lipsa posibilităților de evacuare a persoanelor surprinse într-un astfel de eveniment.

2) Transport aerian:

Pericolele determinate de transportul aerian pot să apară pe tot teritoriul județului Harghita, ca urmare a prăbușirii unor aeronave de pasageri sau de transport materiale care au culoarele de zbor în spațiul aerian situat deasupra județului Harghita. Pericolul este amplificat și de zona unde se pot prăbuși, aceasta fiind acoperită de păduri masive sau fiind în perimetrul construit al localităților.

În ce privește mijloacele de transport aerian private, la nivelul județului Harghita există 3 terenuri de zbor, respectiv:

Nr.crt.	Obiectiv	Cantitatea	Locația de dispunere	Dimensiune pista	Obs.
1.	Teren de zbor	1	Lupeni	600m lungime/40m lățime	
2.	Teren de zbor	1	Odorheiu Secuiesc	250m lungime/35m lățime	
3.	Teren de zbor	1	Mugeni	300m lungime/26,34m lățime	

3) Transport prin rețele magistrale:

Teritoriul județului Harghita este traversat de o conductă magistrală de gaze naturale ce asigură legătura între Podișul Transilvaniei și Moldova, prezentând pericol de explozie ca

urmare a fisurării sau ruperii conductei, determinate de alunecări de teren sau acțiune intenționată.

Din datele și evidențele statistice deținute nu s-au înregistrat evenimente notabile, dar în cazul producerii, acestea ar avea efecte deosebite asupra mediului, bunurilor și populației.

IV. Accidente, avarii, explozii și incendii sau alte evenimente în activitățile nucleare sau radiologice

Din punct de vedere a riscurilor nucleare, în județul Harghita nu se manifestă, deoarece nu există obiective nucleare și nici județul nu este tranzitat de transporturi cu încărcături nucleare. În ceea ce privește riscul radiologic, operatorii economici utilizează în mod deosebit, la aparatura din cadrul laboratoarelor, și mai puțin în procesul tehnologic, următoarele substanțe radioactive: Americiu – 241, Plutoniu – 238; Cadmiu – 109; Cobalt – 60, aceste substanțe radioactive fiind utilizate și la aparatura medicală din rețeaua sanitară.

Pe teritoriul județului Harghita, riscul radiologic este generat în special de unitățile sanitare care utilizează la aparatura medicală din laboratoare, substanțe radioactive.

Operatorii economici sursă de risc radiologic din județul Harghita sunt:

Nr. crt.	Denumire operator economic	Adresă	Obs.
1.	SPITALUL MUNICIPAL Odorheiu Secuiesc	Odorheiu Secuiesc, Str. Bethlen Gabor, nr. 72, județul Harghita	
2.	SPITALUL JUDEȚEAN DE URGENȚĂ MIERCUREA CIUC	Miercurea Ciuc, Str. Denes Laszlo, nr. 2, județul Harghita	
3.	SPITALUL MUNICIPAL TOPLIȚA	Toplița, Str. Victor Babeș, nr. 3, județul Harghita	
4.	SPITALUL MUNICIPAL GHEORGHENI	Gheorgheni, B-dul Lacu Roșu, nr. 16, județul Harghita	
5.	S.C OSTEOMEDICA DXA SRL	str. Pantei Nr.2 Miercurea Ciuc	
6.	S.C CLINICA MULTIMED S.R.L	str. T.Vladimirescu Nr .16. Miercurea Ciuc	
7.	S.C AMRO S&M S.R.L Miercurea Ciuc	str.Lunca Mare Nr.12/ap.4 Miercurea Ciuc	

NESECRET

Nr. crt.	Denumire operator economic	Adresă	Obs.
8.	S.C ZYGOMA SRL Frumoasa	str.Mihaileni Nr.2 Frumoasa	
9.	S.C ORSI-DENT SRL Miercurea Ciuc	str.Avantului Nr.2 sc A ap.3	
10.	Bristol SRL Ploiesti	str.Kossut L.Nr.34 ap.3 Miercurea Ciuc	
11.	CMI dr.Borta Adrian Miercurea Ciuc	str.Kossuth Lajos Nr.9 Miercurea Ciuc	
12.	S.C. MATIX DENTAL Odorheiu Secuiesc	str.Scolii Nr.4 Odorheiu Secuiesc	
13.	S.C. MATIX DENTAL Odorheiu Secuiesc	str.Scolii Nr.4 Odorheiu Secuiesc	
14.	Dr.Matyus Gyula A.I Odorheiu Secuiesc	str.Bethlen Gabor Nr.30 Odorheiu Secuiesc	
15.	C.M.I dr.Eross Gabor Odorheiu Secuiesc	str.Forteni Nr.2 Odorheiu Secuiesc	
16.	S.C Labordent Fogas- Cabinet Stomatologic	str.Uzinei Nr.2 Odorheiu secuiesc	
17.	SC DENTIX SRL Odorheiu Secuiesc pt de lucru Vlahita	str.Gabor Aron Nr.2 Vlahita	
18.	CMI Medicina dentara dr. ifj Mozes Gyula Od. Secuiesc	str.Insulei nr.6 Odorheiu Secuiesc	
19.	S.C V&V DENTAL SRL Odorheiu Secuiesc	str.Ghipes nr.8 Odorheiu Secuiesc	
20.	CMI Medicina Dentara dr.Marthy Zsuzsa Od. Secuiesc	str.Kossuth Lajos Nr 47/2 Odorheiu Secuiesc	
21.	CMI dr.Nagy Zoltan Istvan Cristuru secuiesc	str. Kossuth L. B1 C1 ap 2 Cristuru Secuiesc	
22.	CMI Medico-dent Koncz	str. Linbertatii Nr.48 ap 5 Cristuru Secuiesc	

NESECRET

Nr. crt.	Denumire operator economic	Adresă	Obs.
	Karoly Cristuru Secuiesc		
23.	CMI Dr.Brustur Buksa Brigitta Corund	Corund Nr.597	
24.	S.C IMODENT SEL Gheorgheni	str.Kossuth L nr.46 Gheorgheni	
25.	C.M.I dr.Szekely Zsolt Arpad Gheorgheni	str.Florilor Nr.43 sc E ap.2 Gheorgheni	
26.	SC Dentorad SRL Gheorgheni	str.Carpati Nr.8 Gheorgheni	
27.	S.C SZINKRON FOGASZAT SRL Gheorgehni	B-dul Revolutiei bl.D ap.5 Gheorgheni	
28.	S.C SIMON DENTAL	com.Joseni Nr.760 Joseni	
29.	CM Dentar dr.LUKACS ATTILA Ditrau	str. Dealul Frumos nr.2 bl.1, ap.2 Ditrau	
30.	Florident S.R.L Toplita	str.Victor Babes Nr.3 Toplita	
31.	CMI Medicina dentara dr.Janosi Gyorgy Toplita	str. Mihail Kogalniceanu Bl. B ap.3 Toplita	
32.	CMI Dr.Nicola Emese Toplita	str. Mihail Kogalniceanu Nr.15 Toplita	
33.	CMI dr.CIOBANU Elena- Cristina Bilbor	str. Principala Nr.566B Bilbor	
34.	CMI dr Imre Kinga Frumoasa	str. Paraului Nr.100 Frumoasa	
35.	S.C IZSAK -Dental SRL Racu	str. Principala Nr.385 Racu	
36.	S.C ILYES DENTAL SRL	str. Toplita nr.62 Miercurea Ciuc	
37.	CMI dr.Szabo Tibor	str. Principală nr.389 Săndominic	
38.	Casa de snatate REMETEA CMI Trutza Ors	Pța.Cseres Tibor Nr.22 Remetea	

NESECRET

Nr. crt.	Denumire operator economic	Adresă	Obs.
39.	CMI Tokes Timea	str.Szek nr.3 Miercurea Ciuc	
40.	S.C Fazakas Dental SRL Praid	str.Principala nr.1098 Praid	
41.	CMI Medicina dentara si chirurgie dento-alveolara dr Kalcza	str.Bucin Bl.10 sc.E ap. 71 Gheorgheni	
42.	SC CANINUS FOGASZAT SRL	Com. Porumbeni Mari Nr.29	
43.	S.C ZOLDFA SRL Miercurea Ciuc	str. Pomul Verde nr.9 Miercurea Ciuc	
44.	S.C ZETELOSPITAL SRL ZETEA	Zetea Nr.1313/A	
45.	S.C BOTOND DOKI SRL Odorheiu Secuiesc	str. Bethlen gabor nr.96 Odorheiu Secuiesc	
46.	S.C Serviciul de medicina ecvina si animale de renta SRL	str.Timafalvi nr.26 Cristuru Secuiesc	
47.	S.C Siculovet SRL Sanraieni	Nr.275/E Sanraieni	
48.	S.C Otelul pt.Scule Cristuru Secuiesc	str.Timafalvi nr.111 Cristuru Secuiesc	
49.	S.C HEINEKEN Romania S.A	str.Harghita nr.100 Miercurea Ciuc	
50.	S.C ROMAQUA GROUP S.A Borsec	str.Carpati Nr.46 Borsec	
51.	S.C LIXID PROJECT SRL Sansimion nr.575	com.Sansimion nr.575	
52.	S.C APEMIN TUSNAD str.Garii Nr.599 Tusnad Nou	str.Garii nr.599/C Tusnadu Nou	
53.	Centru Medical Uropraxis	Str.Denes Laszlo Nr.2 Odorheiu Secuiesc	

Nr. crt.	Denumire operator economic	Adresă	Obs.
	Miercurea Ciuc		
54.	Directia de sanatate publica Harghita	Str.Miko Nr.1 Miercurea Ciuc	

V. Poluare de ape

Riscurile asociate cu posibilitate de manifestare la nivelul județului sunt: cele care pun în pericol viața omului, mediul acvatic și obiectivele majore de alimentare cu apă și poluări accidentale ale cursurilor de apă.

Activitatea operatorilor economici și gospodăriile populației pot produce, direct sau indirect, pe cursurile superioare ale râurilor și afluenților acestora poluări accidentale care pot afecta flora și fauna acestora precum și activitatea economico-socială din localitățile aflate în aval.

Principalele cursuri de apă ce pot fi afectate sunt:

- Râul Mureș;
- Râul Olt;
- Râul Târnavă Mare;
- Râul Trotuș;
- Pârâul Valea Topliței;
- Pârâul Bistricioara;
- Pârâul Homorodul Mic

VI. Prăbușiri de construcții, instalații sau amenajări

Prăbușiri de construcții, instalații și amenajări se pot produce în toată zona de competență, cu probabilitate mai mare în cele patru municipii și cinci orașe: Miercurea Ciuc, Odorheiu Secuiesc, Gheorgheni, Toplița, Vlăhița, Bălan, Băile Tușnad, Borsec, Cristuru Secuiesc. De asemenea această categorie de risc se pot înregistra la amenajările hidrotehnice din județ:

- Barajul Zetea din comuna Zetea;
- Barajul Frumoasa din comuna Frumoasa;
- Barajul Mesteacănu din orașul Bălan.

Din analiza efectuată, de către Inspectoratul de Stat în Construcții, pe baza informațiilor primite de la Consiliu Județean Harghita și autoritățile publice locale, în județul

Harghita nu există clădiri încadrate printr-un raport de expertiză tehnică în clasă de risc seismic ridicat, conform prevederilor Ordonanței 20/1994 și H.G. 1364/2001.

VII. Eșecul utilităților publice

Eșecul utilităților publice poate fi la rețele importante de radio și televiziune, rețele importante de comunicații și informatică, rețele importante de energie electrică și de gaze, rețele importante de energie termică, rețele importante de alimentare cu apă, rețele importante de canalizare și epurare a apelor uzate și pluviale precum și cedări de baraje sau alte incidente care conduc la evacuarea de debite, punând în pericol viața oamenilor.

Acestea se pot produce pe întregul teritoriu al județului, dar mai ales în municipiile Miercurea Ciuc, Odorheiu Secuiesc, Gheorgheni, Toplița, orașele Bălan, Cristuru Secuiesc, Vlăhița, Borsec și Băile Tușnad.

VIII. Căderi de obiecte din atmosferă sau din cosmos

Numărul mare de sateliți artificiali ai Pământului, lansați în cosmos, care pot depăși termenul de funcționare sau scăparea acestora de sub control, precum și meteoriții pătrunși în atmosferă, care pot ajunge pe suprafața terestră, pot determina căderi de obiecte din atmosferă și din cosmos, pe toată suprafața județului.

IX. Muniție neexplodată sau nedeactivată rămasă din timpul conflictelor militare

Pe teritoriul județului Harghita, muniție rămasă neexplodată din cele două conflagrații mondiale este descoperită îndeosebi primăvara și toamna, cu ocazia lucrărilor agricole, în localitățile pe unde a trecut linia frontului și s-au dus acțiuni de luptă.

Cu o frecvență mai mare au fost descoperite muniție și elemente de muniție neexplodate în zona localităților Toplița, Tulgheș, Corbu, Bilbor, Sărmaș, Gălăuțaș, Ditrău, Praid, Brădești, Odorheiu Secuiesc, Lunca de Sus, Lunca de Jos și Plăieșii de Jos.

Secțiunea a 3-a – Analiza riscurilor biologice

I. Epidemii

Apariția epidemiilor în județ este posibilă în orice zonă și în orice unitate de stat sau privată (colectivități de copii, unități de alimentație publică, unități sanitare cu paturi, unități de îngrijire persoane instituționalizate, etc.) unde nu sunt respectate normele generale igienico-sanitare și individuale și unde nu sunt luate măsurile de mediu fizic extern (apă, aer, canalizare, managementul deșeurilor, etc.) și economico-sociale care pot astfel favoriza răspândirea germenilor patogeni și apariția bolilor transmisibile.

Un risc crescut de apariție al epidemiilor îl au comunitățile cu probleme sociale, sărăcie, aglomerație, nivel scăzut de sanitație, apă potabilă de slabă calitate, acoperire vaccinală scăzută sau inexistentă, nutriție deficitară, adresabilitate scăzută la asistența medicală.

De asemenea, în viitor, un risc pentru apariția unor boli transmisibile importate, nou apărute, l-ar putea constitui grupurile de imigranți.

Comunitățile unde s-au înregistrat în anii 2016-2017, cazuri și focare epidemice de rujeolă, pertussis, hepatita virală acută, au fost în diferite zone ale județului:

- Miercurea Ciuc: Șumuleu, Primăverii, Misentea;
- Odorheiu-Secuiesc: Budvar;
- Cristuru Secuiesc: Betești;
- Zona rurală Odorhei: satul Daia, Porumbenii Mari, Cechesti, Eliseni, Atid, satul Morăreni;
- Gheorgheni (Fabrica de cărămidă);
- Toplița (strada Târgului - scabie).

De la începutul anului 2020 pe plan național și internațional populația se confruntă cu pandemia de COVID-19. Această pandemie este creată de virusul SARS-CoV-2 (coronavirusul sindromului respirator acut sever 2) care este o boală extrem de infecțioasă. Boala este caracterizată prin simptomatologie predominant respiratorie: febră, tuse seacă, dispnee de severitate variabilă și poate evolua către pneumonie bilaterală interstițială, insuficiență respiratorie sau detresă respiratorie acută (ARDS) care este principala cauză de mortalitate. Prin urmare și la nivelul județului Harghita au fost înregistrate îmbolnăviri și decese cauzate de COVID-19.

În județ există un spital de boli contagioase în municipiul Miercurea Ciuc, iar în spitalele din Odorheiu-Secuiesc, Toplița și Gheorgheni există câte o secție de boli contagioase. Deși sunt luate măsuri speciale pentru colectarea și incinerarea deșeurilor provenite din spitale și cabinete medicale, totuși există posibilitatea contaminării unor persoane.

De asemenea, lipsa rețelelor de apă potabilă și folosirea apei din fântâni în gospodăriile populației care de cele mai multe ori nu respectă regulile elementare de igienă privind amplasarea acestora, creează premise de declanșare a unor îmbolnăviri.

Rețeaua sanitară a județului, prin numărul mare de unități medicale de diferite tipuri poate asigura asistența medicală necesară pentru stoparea epidemiilor.

II. Epizootii/Zoonoze

Deși rețeaua sanitar-veterinară este bine dezvoltată, posibilitatea producerii unor epizootii sau zoonoze este relativ mare, datorită faptului că în majoritatea gospodăriilor de tip rural (chiar și în orașe și municipii) există animale mari (cai, vaci, oi, porci etc) și mici (câini, pisici, iepuri), precum și un însemnat număr de păsări.

EFECTIV TOTAL DE ANIMALE DIN JUDEȚUL HARGHITA				
BOVINE	OVINE	PORCINE	CABALINE	PĂSĂRI
91023	216705	29237	11119	615978

În marea majoritate a localităților nu există crematorii speciale unde să se ardă cadavrele animalelor moarte, acestea fiind aruncate sau îngropate pe câmp, reprezentând o altă sursă de producere a epizootiilor.

Fermele de animale și colectivitățile mari de animale deși sunt permanent supravegheate din punct de vedere sanitar reprezintă o sursă de epizootii sau zoonoze.

Epizootii pot să apară în fermele zootehnice din zona de competență, precum și în localitățile rurale cu colectivități mari de animale.

În județ, conform datelor furnizate de Direcția Județeană de Agricultură există următoarele ferme/colectivități mari de animale:

AVRAMEȘTI	SC.SZEBAGRO SRL, AVRAMEȘTI NR.54	126 - bovine
CĂRȚA	MILK TECHN SRL	132 - bovine
CĂRȚA- INEU	CSIKI TEJ SRL	389 - bovine
CICEU	S.C. EUROFARM IMF SRL	838 - bovine
CIUMANI	CZIRJAK SANDOR I.I.	115 - bovine
ȘIMONEȘTI	AGRONYIR SRL	95 -bovine
ȘIMONEȘTI	S.C. ZALA FARM S.R.L. loc. Bisericiani nr. 2/A	279 - bovine
DĂNEȘTI	ANTAL LASZLO I.I., DĂNEȘTI nr.159	106 -

NESECRET

		bovine
DITRAU	DIBO MILK SRL, DITRAU, str. Nicolae Balcescu nr.231/C	70 -bovine
FRUMOASA	S.C.EUROFARM IMF S.R.L.	85 -bovine
JOSENI	BALAZS ELOD I.I.	363 - bovine
OCLAND	S.C. Ferma HPH Farm S.R.L., Nr. 192A	104 - bovine
REMETEA	HOLSTEIN FARM INVEST, Str. Vasut Nr. 29	102 - bovine
REMETEA	FEHER ARPAD I.I., Str. Bako Nr. 32	153 - bovine
REMETEA	FERENCZ CSIBI-PETER I.I., Str. Bartok Bela Nr. 77	76 -bovine
SANCRĂIENI	GREEN FARM SRL, nr.590	150 - bovine
SANSIMION	TODOR JOZSEF I.I., Nr.88	196 - bovine
SANSIMION	SZEP ROBERT I.I., Nr.575	360 - bovine
SUSENI	RINDE MAST SRL, Suseni nr.239/A	31 -bovine
TUȘNAD	ANDY ZOO FARM SRL, TUȘNAD nr.346	458 - bovine
LUPENI	Ferma de bovine - Sc Gordon Prod Srl, Loc. Morareni nr.256C	221 - bovine
ZETEA	S.C. REBO ANGUS KARPATEN S.R.L., IZVOARE nr. 66A	96 -bovine
ZETEA	S.C. REBO ANGUS KARPATEN S.R.L., Sub Cetate	0 -bovine
ZETEA	S.C. Asociatia Composesorat Kozbirtokossag Zetea S.A., Sicasau	317 - bovine
MĂRTINIȘ	SC DEMETRA SRL Mărtiniș	56 ovine
ATID	SC GREXOMIEL SRL Atid	403 ovine
GHEORGHENI	S.C. Intercom S.R.L. Gheorgheni	- păsări
LĂZAREA	S.C. Attimport S.R.L. Lăzarea	- păsări

NESECRET

Pag. 58 din 70

GHEORGHENI	S.C. Import Export Pal Mar Gheorgheni	- păsări
CRISTURU SECUIESC	S.C. Transavia S.A. Cristuru Secuiesc	- păsări

III. Situații determinate de atacul organismelor dăunătoare plantelor

Riscul atacului organismelor dăunătoare plantelor este posibil pe întreg teritoriul județului, asupra diferitelor producții vegetale (câmpuri, pajiști, păduri, sere, domenii acvaticice, culturi de subzistență, culturi industriale, culturi temporare, culturi anuale sau perene, culturi sub sticlă sau în aer liber, etc.).

Atacul dăunătorilor poate fi contracarat prin utilizarea substanțelor combative, însă impactul ecologic al substanțelor utilizate în protecția plantelor se manifestă foarte variat, de la poluarea mediului și regăsirea reziduurilor toxice în produsul finit, până la poluarea pânzei de apă freatică, apariția rezistenței la pesticide, cu influențe nefaste asupra sănătății populației.

Se cunoaște faptul că topirea zăpezilor, precipitațiile peste gunoaiile depozitate necontrolat pe malurile cursurilor de apă sau pe suprafețe agricole tratate cu substanțe nutritive și/sau antidăunători, trecerea apei peste roci conținând săruri solubile sunt potențiale surse de poluare.

O situație memorabilă la nivelul județului a fost în luna mai 2018, când 3 localități respectiv Suseni, Lăzarea și Ditrău au fost invadate de lăcuste de fâneță, fiind afectate aproximativ 850 ha pășuni și fânețe.

Secțiunea a 4-a – Analiza riscurilor de incendiu

Pe teritoriul județului Harghita, se apreciază un risc de incendiu acceptat din punct de vedere al consecințelor, corelat cu probabilitățile de inițiere a unor incendii.

Majoritatea operatorilor economici identificați cu grad ridicat de pericol în exploatare, prezintă risc mediu (mijlociu) de incendiu, cu o densitate a sarcinii termice cuprinsă între 420-840 MJ/mp, respectiv categoriile "C" și "D" pericol de incendiu.

În cadrul unităților administrativ-teritoriale, referindu-ne la gospodăriile cetățenești, riscul de incendiu se apreciază ca fiind ridicat (mare), având ca principali factori care pot genera și/sau favoriza producerea, dezvoltarea și/sau propagarea unor incendii, următoarele considerente:

- 58 de localități sunt rurale din totalul de 67 de unități administrative;

- clădirile sunt vechi și foarte vechi, din materiale și elemente de construcție combustibile din clasele C4 (CA2d) și C3 (CA2c) de combustibilitate, neîndeplinind condițiile minime de rezistență la foc – GRF III, IV și V;
- exploatarea unor instalații și echipamente electrice defecte, improvizate, îmbătrânite;
- exploatarea sistemelor și mijloacelor de încălzire defecte, improvizate sau nesupravegheate;
- factorul uman: în zona rurală populația este îmbătrânită, persoane singure și cu un nivel de instruire redus;
- specific zonei, din lipsa unor reglementări urbanistice, construcțiile sunt comasate atât în limita proprietății (casă, grajd, șură, alte anexe), cât și la încadrările în parcelă (neasigurându-se distanțele de siguranță la foc prevăzute la art.24 din Regulamentul de Urbanism, în Codul Civil și în tab.2.2.2 din Normativul de siguranță la foc P 118-99) a construcțiilor vecine;
- drumuri greu accesibile din zonele montane sau căile de acces impracticabile tehnicii de intervenție din dotarea serviciilor voluntare și profesioniste pentru situații de urgență (gabarite, greutatea pe osii la treceri peste podețe etc.);
- lipsa surselor de alimentare cu apă în anumite zone;
- zone predispuse descărcărilor electrice (trăsnet)

În ultimul s-a intervenit la 391 incendii, din care 218 în proprietățile private (gospodării), având principalele cauze: scurtcircuitul electric, flacără, jar sau scântei, efectul termic, trăsnet și altele.

Există de asemenea o mare probabilitate de producere a incendiilor la fondul forestier, acesta reprezentând 34% din suprafața județului, având condiții favorizante sezoanele secetoase, activitatea de exploatare forestieră și a culegătorilor de fructe de pădure etc.

Pentru reducerea riscurilor de incendiu se au în vedere următoarele:

- examinarea sistematică și calificată a factorilor determinanți de risc;
- stabilirea și elaborarea planurilor de analiză și acoperire a riscurilor de către toate unitățile administrative;
- operaționalizarea serviciilor voluntare pentru situații de urgență;
- stabilirea persoanelor cu atribuții privind punerea în aplicare a măsurilor pentru gestionarea situațiilor de urgență.

Secțiunea a 6-a – Analiza riscurilor sociale:

Din evidențele existente riscurile sociale pot să apară în zona de competență la manifestările periodice cu afluență mare de public și ca urmare a falimentării unor societăți comerciale cu un număr însemnat de personal, sau în cazuri excepționale ca urmare a exacerbării problemelor cu caracter etnic și religios.

Manifestările cu afluență mare de public sunt: adunările anuale de la Lutița, sărbătorirea Rusaliilor – Șumuleu-Ciuc procesiune religioasă organizată în zona Șumuleu Ciuc unde anual se adună câteva zeci de mii de oameni, sărbătorirea Zilei Eroilor la Monumentul de la Secu, hramul bisericilor din localități, sau alte manifestări prilejuite de sărbătorirea zilelor municipiilor și orașelor, precum și a serbărilor câmpenești.

Riscurile de atac terorist sunt reduse, dar pot viza locuri cu aglomerări de persoane producând numeroase victime.

De asemenea pot să apară riscuri sociale ca urmare a unor politici care au efect negativ asupra standardului de viață, reducerea activității unor operatori economici, disponibilizarea de personal, creșterea procentului de șomeri peste un nivel suportabil, desfășurarea la patinoarele artificiale Gheorgheni și Miercurea Ciuc a meciurilor din campionatul național de hochei și ca urmare a unor disensiuni între populația majoritară și populația de etnie rromă din cartierele și zonele marginase ale localităților Gheorgheni, Odorheiu Secuiesc, Praid și Plăieșii de Jos.

Secțiunea a 7-a – Analiza altor tipuri de riscuri:

1. Descarcerări:

Intervențiile autospecialelor de descarcerare sau a celor cu apă și spumă ce au în dotare module de descarcerare se realizează cu precădere pe drumurile E 578, 12A, 12C, 13A și 15 ca urmare a unor accidente de circulație. Intervențiile de asistență a persoanelor se realizează în municipiile Miercurea Ciuc, Gheorgheni, Odorheiu Secuiesc, Toplița și orașele: Cristuru Secuiesc, Vlăhița, Bălan, Băile Tușnad și Borsec, unde persoanele pot fi blocate ca urmare a unor accidente de muncă sau activități cu grad mare de risc în executare.

Intervențiile pentru acordarea primului ajutor calificat se realizează de cele 5 echipaje SMURD din dotarea inspectoratului, dispuse la subunitățile din Miercurea Ciuc, Odorheiu Secuiesc, Gheorgheni, Toplița și Corbu.

Salvări de persoane și animale din: fântâni (puțuri), cursuri de ape, bălți, lacuri, copaci, case și adăposturi de animale, se pot efectua pe întreaga suprafață a județului Harghita.

Riscurile privind inundarea subsolurilor clădirilor cu apă se mențin pe toată perioada anului, datorită ploilor torențiale, topirea zăpezii, inundarea unor zone de către cursurile de ape, sau avarii ce pot să apară la rețelele de canalizare, mai ales în municipiile și orașele

NESECRET

județului Harghita.

În județul Harghita ca urmare a existenței mai multor tipuri de risc pot fi definite ca zone cu risc crescut:

- municipiul Miercurea Ciuc: la operatori economici; palatul administrativ, casa de cultură a sindicatelor, clădirea universității, instituțiile școlare, patinoarul artificial, hoteluri, palatul justiției, spitalul, policlinica și stația CFR;

- municipiul Odorheiu Secuiesc: zona de nord cu operatori economici, stația CFR, sediul primăriei, casa de cultură, hoteluri, instituții de învățământ și zona adiacentă a Râului Târnava Mare.

- municipiul Gheorgheni: zona de vest având mulți operatori economici, stația CFR, patinoarul artificial și zona adiacentă Pârâului Belchia;

- municipiul Toplița: zona de nord-vest unde sunt amplasați operatori economici, casa de cultură și primăria, stația CFR, instituții de învățământ, zona adiacentă Râului Mureș;

- orașul Bălan: unități de învățământ, haldele de steril și zona învecinată Râului Olt.

- zona deluroasă sud-vestică a județului cu risc mare de alunecări de teren

- zone cu doborâturi și resturi de exploatare forestieră: Munții Călimani, Munții Gurghiului, Munții Hășmașului și Munții Harghitei.

Elementele care sunt avute în vedere pentru stabilirea zonelor de risc crescut sunt:

a) zonele de activitate dezvoltate de-a lungul căilor de comunicații;

b) clădirile publice, fie datorită numărului de persoane, fie datorită vulnerabilității lor, așa cum sunt teatrele, hotelurile, spitalele, școlile, centrele comerciale;

c) instalațiile tehnologice;

d) alte elemente, cum sunt: zone inundabile, zone predispuse alunecărilor/prăbușirilor de teren etc.

Din punctul de vedere al tipului unității administrativ-teritoriale, se stabilesc 3 clasificări ale zonelor de risc:

a) zone de risc urbane;

b) zone de risc periurbane: comune limitrofe, orașe, zone industriale sau comerciale;

c) zone de risc rurale.

CAPITOLUL IV – ACOPERIREA RISCURILOR

Secțiunea 1- Conceptia desfășurării acțiunilor de protecție - intervenție

Acțiunile de protecție și intervenție din județul Harghita sunt concepute a se desfășura pentru fiecare tip de risc generator a situațiilor de urgență în trei etape:

- etapa premergătoare situațiilor de urgență;
- etapa intervenției forțelor pe timpul situației de urgență;
- etapa de reabilitare și revenire la starea de normalitate.

Etapa premergătoare are stabilite următoarele obiective:

- identificarea tuturor tipurilor de risc existente în județul Harghita, detaliate în capitolul III al prezentului plan;
- evitarea manifestării riscurilor, reducerea frecvenței de producere și limitarea consecințelor acestora se realizează printr-o serie de activități și acțiuni cum sunt:
 - monitorizarea permanentă a parametrilor meteo, seismici, de mediu, hidrografici, de către instituțiile specializate și transmiterea datelor de interes la autoritățile competente.
 - desfășurarea unor activități preventive pe domenii de competență de către autoritățile specializate;
 - informarea populației asupra pericolelor specifice fiecărei unități administrativ teritorială și a comportamentului adecvat în cazul manifestării unui tip de risc;
 - executarea de exerciții și aplicații cu tematică de alarmare și evacuare a populației și angrenarea forțelor de intervenție în rezolvarea unor situații complexe care pot să apară într-o situație de urgență;
 - controale și inspecții de prevenire efectuate de instituțiile specializate, individual sau în comun cu tematică diversă;
 - activitate de avizare/autorizare de securitate la incendiu și protecției civile, desfășurată de structura specializată;
 - acorduri privind încadrarea în prevederile legale date de instituțiile competente;
 - acordarea de asistență tehnică de specialitate;
 - informarea preventivă a structurilor care au stabilite atribuții privind funcțiile de sprijin;
 - pregătirea populației prin formele prevăzute de legislația în vigoare;
 - constatarea și sancționarea încălcărilor prevederilor legale;

NESECRET

- analize periodice privind modul de manifestare în județul Harghita a unor tipuri de riscuri, consecințele avute, modul de desfășurare a intervenției și a acțiunilor de răspuns și măsurile ce se impun a fi luate în vederea diminuării consecințelor unor situații asemănătoare ce se pot produce.
- planurile de intervenție care sunt întocmite la tipurile de risc generatoare de situații de urgență în județul Harghita cuprind:
 - toate categoriile de servicii de salvare/intervenție în caz de urgență amplasate pe teritoriul județului;
 - încadrarea și mijloacele de intervenție și protecție a personalului/populației pentru fiecare tip de risc pe categorii de forțe și mijloace;
 - suprafața județului este acoperită sub aspectul desfășurării acțiunilor preventive și de intervenție la tipurile de risc ce pot genera situații de urgență de către forțele existente în județ și forțe din județul Mureș (pentru Comuna Secuieni, cu satele aparținătoare Bodogaia, Eliseni și Comuna Săcel, cu satele aparținătoare Vidacut, Uilac, Șoimușul Mare, Șoimușul Mic), însă criteriile de performanță privind structura organizatorică și dotarea serviciilor profesioniste pentru situații de urgență (generale și operaționale) prevăzute în O.M.A.I. Nr.360 actualizat în 27 august 2014, nu sunt îndeplinite în totalitate cum ar fi: raza medie a raionului de intervenție trebuie să fie între 15 și 30 km (distanța dintre subunitatea de intervenție Miercurea Ciuc și localitatea Lunca de Jos depășește cu cca. 15 km; distanța dintre subunitatea de intervenție Odorheiu Secuiesc și localitatea Praid – Pasul Bucin depășește cu cca. 14 km); subunitățile de intervenție din județul Harghita asigură și misiuni conform competențelor în județele vecine astfel: Garda de intervenție Toplița în județul Mureș (comuna Luca Bradului, cu satele aparținătoare Sălărd, Neagra și comuna Stînceni, cu satele aparținătoare Meștera, Ciobotani);
 - timpii de răspuns prevăzuți în criteriile operaționale pentru localitățile din raioanele de intervenție ale subunităților prevăzuți a se încadra între 15 și 35 de minute, se depășesc, după cum urmează:
 - în localitatea Plăieșii de Jos din raionul de intervenție a subunității Miercurea Ciuc, se asigură un timp de răspuns de cca.48 minute;
 - în localitățile Lunca de Jos și Lunca de Sus, din raionul de intervenție a subunității Miercurea Ciuc, se asigură un timp de răspuns de cca.55 minute;

- în localitatea Praid – Pasul Bucin, din raionul de intervenție a subunității Odorheiu Secuiesc, se asigură un timp de răspuns de cca.65 minute;
- în localitățile din zona orașului Cristuru Secuiesc, din raionul de intervenție a subunității Odorheiu Secuiesc, se asigură un timp de răspuns de cca.53 minute;

Privind activitatea operațională desfășurată în județul Harghita, ponderea intervențiilor, în ultimul an se prezintă astfel: intervenții SMURD – 91,45%; incendii – 6,57%, alte situații de urgență – 1,29 %, alte intervenții 0.62%, protecția mediului – 0,07.

Secțiunea 2 - Etapele de realizare a acțiunilor de intervenție și răspuns

Desfășurarea acțiunii de intervenție cuprinde următoarele operațiuni:

- alertarea și/sau alarmarea unităților și a subunităților pentru intervenție;
- informarea personalului de conducere asupra situației create;
- deplasarea la locul intervenției;
- intrarea în acțiune a forțelor, amplasarea mijloacelor și realizarea dispozitivului preliminar de intervenție;
- transmiterea dispozițiilor preliminare;
- recunoașterea, analiza situației, luarea deciziei și darea ordinului de intervenție;
- evacuarea, salvarea și/sau protejarea persoanelor, animalelor și a bunurilor;
- realizarea, adaptarea și finalizarea dispozitivului de intervenție la situația concretă;
- manevra de forțe;
- localizarea și limitarea efectelor evenimentului/dezastrului;
- regruparea forțelor și a mijloacelor, după îndeplinirea misiunii;
- stabilirea cauzei producerii evenimentului și a condițiilor care au favorizat evoluția acestuia;
- întocmirea procesului verbal de intervenție și a raportului de intervenție;
- retragerea forțelor și a mijloacelor de la locul acțiunii în locul de dislocare permanentă;
- restabilirea capacității de intervenție;
- informarea inspectorului general, inspectorului șef, comandantului și a eșalonului superior;
- analiza intervențiilor și evidențierea măsurilor de prevenire/optimizare necesară;

Secțiunea 3 - Faze de urgență a acțiunilor de intervenție.

În funcție de locul, natura, amploarea și de evoluția evenimentului intervențiile serviciilor profesionale pentru situații de urgență sunt organizate astfel:

- urgența I, se asigură de către garda de intervenție a subunității în raionul unde s-a produs evenimentul;
- urgența a II-a, se asigură de către subunitățile de intervenție ale Inspectoratului pentru Situații de Urgență „Oltul” al județului Harghita;
- urgența a III-a, asigurată de două sau mai multe unități limitrofe;
- urgența a IV-a, asigurată prin grupări operative dislocate la ordinul inspectorului general al Inspectoratului General pentru Situații de Urgență, în cazul unor intervenții de amploare și de lungă durată;

Secțiunea 4 – Acțiunile de protecție – intervenție.

Pe teritoriul județului Harghita participă la acțiunile de protecție și intervenție forțe specializate, forțe complementare și forțe auxiliare;

Forțele de intervenție specializate acționează conform domeniilor lor de competență pentru:

- salvarea și/sau protejarea oamenilor, animalelor și bunurilor materiale, evacuarea și transportul victimelor, cazarea sinistraților, aprovizionarea cu alimente, medicamente și materiale de primă necesitate;
- acordarea primului ajutor medical și psihologic, precum și participarea la evacuarea populației, instituțiilor publice și a operatorilor economici afectați;
- aplicarea măsurilor privind ordinea și siguranța publică pe timpul producerii situației de urgență specifice;
- dirijarea și îndrumarea circulației pe direcțiile și în zonele stabilite ca accesibile;
- diminuarea și/sau eliminarea avariilor la rețele și clădiri cu funcțiuni esențiale, a căror integritate pe durata cutremurelor este vitală pentru protecția populației: subunitățile și formațiunile de intervenție, spitale și alte construcții aferente serviciilor sanitare care sunt dotate cu secție de chirurgie și de urgență, clădirile instituțiilor cu responsabilitate în gestionarea situațiilor de urgență, în apărarea și siguranța națională, sediile poliției, stațiile de producție și distribuției a energiei și/sau care asigură servicii esențiale pentru celelalte categorii de clădiri menționate, garaje de vehicule ale serviciilor de urgență de diferite categorii, rezervoare de apă și stații de pompare esențiale pentru situații de urgență, clădiri sau instalații ce conțin gaze toxice, explozivi și alte substanțe periculoase, precum și pentru căi de transport și clădiri de învățământ;
- limitarea proporțiilor situației de urgență specifice și înlăturarea efectelor acesteia cu mijloacele din dotare;

Secțiunea 5 – Instruirea.

Pregătirea personalului operativ din subunitățile de intervenție se realizează în baza ordinului inspectorului șef al Inspectoratului pentru Situații de Urgență „Oltul” al județului Harghita.

Pregătirea celorlalte componente județene din cadrul Sistemului Național de Management al Situațiilor de Urgență se realizează în baza Planului județean de pregătire, aprobat prin ordin al prefectului.

Instituția Prefectului, primarii și conducerile operatorilor economici și instituțiilor publice din județul Harghita au obligația de a asigura cunoașterea de către forțele destinate intervenției, precum și de către populație a modalităților de acțiune conform planurilor aprobate de analiză și acoperire a riscurilor;

Secțiunea 6 – Realizarea circuitului informațional-decizional și de cooperare.

Sistemul informațional-decizional cuprinde ansamblul subsistemelor destinate observării, detectării, măsurării, înregistrării, stocării și prelucrării datelor specifice, al alarmării, notificării, culegerii și transmiterii informațiilor și a deciziilor de către factorii implicați în acțiunile de prevenire și gestionare a unei situații de urgență.

Informarea Secretariatului Tehnic Permanent al Comitetului Județean pentru Situații de Urgență Harghita, din compunerea Centrului operațional al Inspectoratului pentru Situații de Urgență „Oltul” al Județului Harghita, asupra locului producerii unei situații de urgență specifice, evoluția acesteia, efectelor negative produse precum și măsurile luate se realizează prin rapoarte operative.

Comitetul Județean pentru Situații de Urgență și primarii din cadrul comitelor locale pentru situații de urgență, au obligația să asigure preluarea de la Inspectoratul pentru Situații de Urgență „Oltul” al județului Harghita, a mesajelor de informare, atenționare și avertizare meteorologică și hidrologică, în vederea declanșării acțiunilor preventive și, la nevoie de intervenție.

Capitolul V.**RESURSE UMANE, MATERIALE ȘI FINANCIARE**

Alocarea resurselor materiale și financiare necesare desfășurării activității de analiză și acoperire a riscurilor se realizează, potrivit reglementărilor în vigoare, prin planurile de asigurare cu resurse umane, materiale și financiare pentru gestionarea situațiilor de urgență

elaborate anual de către Comitetul Județean pentru Situații de Urgență Harghita și comitele locale pentru situații de urgență.

Consiliul Județean Harghita și consiliile locale prevăd anual în bugete proprii fondurile necesare pentru asigurarea resurselor umane, materiale și financiare necesare analizei și acoperirii riscurilor din județul Harghita și unităților administrativ-teritorială pe care o reprezintă.

În funcție de categoriile de riscuri identificate la nivelul județului Harghita, mecanismele și condițiile de producere/manifestare, amploarea și efectele posibile ale acestora sunt stabilite ca tipuri de forțe și mijloace necesare pentru prevenirea și diminuarea-înlăturarea efectelor riscurilor astfel:

- inspecții de prevenire, compuse din specialiști de la instituțiile care asigură funcțiile de sprijin prevăzute în Hotărârea Guvernului României nr.557 din 03.08.2016, cu atribuții în domeniu.
- servicii profesionale – Inspectoratul pentru Situații de Urgență „*Oltul*” al județului Harghita cu subunitățile specializate de intervenție: Detașamentul de Pompieri Miercurea Ciuc, Detașamentul de Pompieri Gheorgheni, Detașamentul de Pompieri Odorheiu Secuiesc, Garda nr. 2 de intervenție Toplița, Garda nr. 3 de intervenție Corbu și Punctul de lucru Bălan;
- servicii voluntare pentru situații de urgență în toate localitățile județului Harghita;
- servicii private pentru situații de urgență;
- servicii de asistență medicală de urgență, din cadrul Serviciului Județean de Ambulanță Harghita;
- alte formațiuni de intervenție: SGA, Electrica, Delgaz Grid, Direcția Silvică, Crucea Roșie – Filiala Harghita, Serviciul Public Județean Salvamont Salvaspeo, echipele de apă-canal, Agenția Județeană pentru Protecția Mediului;

Pe lângă aceste forțe precizate, în județul Harghita mai acționează în condițiile legii, după caz, unitățile de poliție, jandarmi, structurile poliției comunitare, unitățile a Ministerului Apărării Naționale, unitățile medicale ale Ministerului Sănătății, unitățile sanitar-veterinare și de siguranță a alimentelor.

Forțele auxiliare se stabilesc din rândul populației și salariaților, al formațiunilor de voluntari, altele decât cele instruite special pentru situații de urgență, care acționează conform sarcinilor stabilite la operatorii economici și societățile comerciale și sunt incluse în planurile de apărare specifice elaborate potrivit legii.

Capitolul VI.

LOGISTICA ACȚIUNILOR

Forțele și mijloacele de intervenție, în cazul producerii unei situații de urgență, se stabilesc prin planurile de apărare specifice elaborate potrivit legii, de autoritățile, instituțiile publice și operatori economici cu atribuții în acest domeniu, conform reglementărilor privind prevenirea și gestionarea situațiilor de urgență specifice tipurilor de riscuri din județul Harghita.

Forțele și mijloacele de intervenție se organizează, se stabilesc și se pregătesc din timp și acționează conform sarcinilor stabilite prin planurile de apărare specifice.

Logistica acțiunilor de pregătire teoretică și practică, de prevenire și gestionare a situațiilor de urgență specifice se asigură de autoritățile și instituțiile și operatorii economici cu atribuții în domeniu, în raport de răspunderi, măsuri și resurse necesare.

Se anexează:

- Anexa nr.1: Lista autorităților și factorilor care au responsabilități în analiza și acoperirea riscurilor în județul Harghita;
- Anexa nr.2: Atribuțiile autorităților și responsabililor cuprinși în planul de analiză și acoperire a riscurilor;
- Anexa nr.3: Componența nominală a structurilor cu atribuții în domeniul gestionării situațiilor de urgență;
- Anexa nr.4: Riscurile potențiale în județele vecine, care pot afecta zona de competență a Inspectoratului pentru Situații de Urgență „Oltul” al Județului Harghita;
- Anexa nr.5a: Harta cu riscurile naturale;
- Anexa nr.5b: Harta cu riscurile tehnologice și biologice;
- Anexa nr.6: Măsuri corespunzătoare de evitare a manifestării riscurilor, de reducere a frecvenței de producere ori de limitare a consecințelor acestora, pe tipuri de riscuri;
- Anexa nr.7: Situația mijloacelor de avertizare și alarmare la nivelul județului Harghita;
- Anexa nr.8: Tabel cuprinzând obiectivele care pot fi afectate de producerea unei situații de urgență;
- Anexa nr.9: Planuri și proceduri de intervenție;
- Anexa nr.10: Schema fluxului informațional-decizional;
- Anexa nr.11: Locuri/spații de evacuare în caz de urgență și dotarea acestora
- Anexa nr.12: Planificarea exercițiilor/aplicațiilor conform prevederilor legale în vigoare;

- Anexa nr.13: Model de raport de informare către prefect;
- Anexa nr.14: Situația resurselor, tabelul cu utilaje, mijloace și materiale de apărare existente la nivelul comitetelor locale pentru situații de urgență;
- Anexa nr.15: Reguli de comportare în cazul producerii unor situații de urgență;
- Anexa nr. 16: Obiective de risc social la nivelul zonei de competență.

(I) INSPECTOR ȘEF
AL INSPECTORATULUI PENTRU SITUAȚII DE
URGENȚĂ „Oltul” AL JUDEȚULUI HARGHITA

Colonel





LISTA
 AUTORITĂȚILOR ȘI FACTORILOR CARE AU RESPONSABILITĂȚI ÎN ANALIZA
 ȘI ACOPERIREA RISCURILOR ÎN JUDEȚUL HARGHITA

Nr. crt.	Denumire autoritate	Coordonate autoritate	Persoana de contact	Atribuții în PAAR, conform fișei nr.
1.	Instituția Prefectului – Județul Harghita	Str. Libertății, nr.5 tel/fax 0266371114	Prefect Petres Sándor Telefon: 0755048352	Fișa nr.1
2.	Consiliului Județean Harghita	Str. Libertății, nr.5 tel. 0266371118 fax 0266207703	Președinte Borboly Csaba Telefon: 0744399282	Fișa nr.2
3.	Inspectoratul pentru Situații de Urgență „OLTUL” al județului Harghita	Str. Iancu de Hunedoara, nr.8 tel. 0266371674 fax 0266314353	(1) Inspector șef Colonel Luca Adrian Telefon: 0748105078	Fișa nr.3
4.	Inspectoratul de Poliție Județean Harghita	Str. Tudor Vladimirescu, nr.34-36 tel. 0266205000 fax 0266371751	Șeful Inspectoratului Comisar șef de poliție Jordan Mircea Telefon: 0758225003	Fișa nr.4
5.	Inspectoratul de Jandarmi Județean Harghita	Str. George Coșbuc, nr.74 tel. 0266371463 fax 0266312102	Inspector șef Col. Iamandi Dan Telefon: 0749678309	Fișa nr.5
6.	Direcția Regională de Informații Centru (structuri SRI)	Str. Tudor Vladimirescu, nr.34/a tel. 0266202465 fax 0266371771	Locțiitorul șefului Col. Tripon Cristian Vasile Telefon: 0726141617	Fișa nr.6
7.	Brigada 61 Vânători de Munte „General Virgil Bădulescu” Miercurea-Ciuc	Str. Harghitei, nr.302 tel. 0266372074 fax 0266372074	Colonel Oros Nicolae Gabriel Telefon: 0740205765	Fișa nr.7
8.	Direcția Județeană de Telecomunicații Speciale Harghita	Str. Tudor Vladimirescu nr.34-36 tel/fax 0266371014	Gl. de brigadă Rață Ioan Telefon: 0723332467	Fișa nr.8

NESECRET

Nr. crt.	Denumire autoritate	Coordonate autoritate	Persoana de contact	Atribuții în PAAR, conform fișei nr.
9.	Structura Teritorială pentru Probleme Speciale Harghita	Str. Libertății, nr.5 tel/fax 0266313534	Col. Livius Oliver Cîrcianu Telefon: 0741039749	Fișa nr.9
10.	Sistemul de Gospodărire a Apelor Harghita	Str. Progresului, nr.16 tel. 0266372004 fax 0266315677	Director Ing. Hugo Kristo Telefon: 0723241342	Fișa nr.10
11.	Administrația Județeană a Finanțelor Publice Harghita	Str. Revoluției din Decembrie, nr.20 tel.0266207819 fax 0266207839	Șef Dimen Hunor Denes Telefon: 0740223832	Fișa nr.11
12.	Secția de Drumuri Naționale Miercurea-Ciuc	Str. Pictor Nagy Imre, nr. 77 tel. 0266311067 fax 0266311028	Șef secție Romanescu Cătălin Telefon: 0744380372	Fișa nr.12
13.	Direcția Generală Tehnică, Consiliul Județean Harghita	Str. Libertății, nr.5 tel. 0266207739 fax 0266207725	Director executiv Chiorean Adrian Alexandru Telefon: 0758053895	Fișa nr.13
14.	S.C. Filiala de Distribuție Energie Electrică România S.A., Sucursala Harghita	Str. Kossuth Lajos, nr.1 tel. 0266205700 fax 0266371975	Director Biro Arpad Telefon: 0726300605	Fișa nr.14
15.	Inspectoratul Școlar Județean Harghita	Str. Libertății, nr.5 tel. 0266312514 fax 0266312148	Inspector școlar general Demeter Levente Telefon: 0734900104	Fișa nr.15
16.	Direcția pentru Agricultură Harghita	Str. Libertății, nr.5 tel. 0266371898 fax 0266371972	Director executiv Romfeld Zsolt Telefon: 0744523797	Fișa nr.16
17.	Inspectoratul Județean în Construcții Harghita	Str. Libertății, nr.5 tel/fax 0266371429	Inspector șef Ing. Ferencz Marta Erzsebet Telefon: 0759042734	Fișa nr.17
18.	Agencia pentru Protecția Mediului Harghita	Str. Marton Aron, nr.43 tel. 0266371313 fax 0266310041	Director executive Domokos Laszlo Jozsef Telefon: 0746248653	Fișa nr.18
19.	Oficiul Fitosanitar Harghita – Autoritatea Națională Fitosanitară	0266708820	Șef Birou Ing. Romfeld Păunița Aurelia Telefon: 0744397579	Fișa nr.18.1
20.	Direcția de Sănătate Publică Harghita	Str. Miko, nr.1 tel. 0266210423 fax 0266371142	Director Dr. Tar Gyongyi Telefon: 0742141271	Fișa nr.19
21.	Regionala CFR Brașov pentru județul Harghita	Str. Brașovului, nr.11 tel/fax 0268410233	Șef Stație Roșu Cornel Telefon: 0722693645	Fișa nr.20
22.	APELE ROMÂNE Sistemul de Gospodărire a Apelor Mureș	tel. 0265214610 fax 0265215079	Șef Sistem Hidrotehnic – Gheorgheni Ardelean Tiberiu Telefon: 0744578967	Fișa nr.10

NESECRET

Nr. crt.	Denumire autoritate	Coordonate autoritate	Persoana de contact	Atribuții în PAAR, conform fișei nr.
23.	Serviciul Comisariatul Județen Harghita - Garda Națională de Mediu	Str. Marton Aron, nr.43 tel. 0266206058 fax 0266312766	Comisar șef Domokos Szilard Telefon: 0757576461	Fișa nr.21
24.	Unitatea de Administrare Harghita, Filiala Teritorială de Îmbunătățiri Funciare Mureș – Oltul Superior, ANIF	Str.Libertății, nr.5 tel. 0266371842 fax 0266371255	Director adjunct Tomba Eniko Telefon: 0799951517	Fișa nr. 22
25.	Direcția Silvică Harghita	Str. Marton Aron, nr.78 tel. 0266371667 fax 0266312679	Director Mutică Cătălin Telefon: 0730652667	Fișa nr.23
26.	Garda Forestieră Județeană Harghita	Str. George Coșbuc, nr.78 tel. 0266311081	Coordonator Suciu Sorin Telefon: 0745038521	Fișa nr. 23
27.	Centrul Operațiuni Brașov-Covasna-Harghita, SC Telekom Romania Communication SA	Str. Mureșenilor, nr 17, BV tel. 0268506997 fax 0268470081	Manager Butuceanu Cristian Telefon: 0760246157 (Dobai Csaba - Reprezentant zona Harghita - 0760247233)	Fișa nr.24
28.	Societatea Națională de Crucea Roșie, Filiala Harghita	Str.Petőfi Sandor, nr.3 tel/fax 0266316589	Președinte Zsigmond Eva Telefon: 0745369116	Fișa nr.25
29.	Direcția Sanitară Veterinară și pentru Siguranța Alimentelor Harghita	Str.Progresului, nr.14/A tel. 0266314967 fax 0266371646	Director executiv Dr. Lado Zsolt Denes Telefon: 0730584875	Fișa nr.26
30.	Inspectoratul Teritorial de Muncă Harghita	Str. Kossuth Lajos, nr.26 tel. 0266311019 fax 0266310828	Inspector șef Dorin Male Telefon: 0752069717	Fișa nr. 27
31.	Centru Operațiuni Rețea Gaz Mureș, DELGAZ GRID SA	Str. Lunca Mare, nr.2-A tel/fax 0266310273	Șef centru Cotar Daniel Telefon: 0752015562	Fișa nr.28
32.	S.C. GOSCOM S.A. Miercurea-Ciuc	Str. Sălcâm, nr.1 tel. 0266324934 fax 0266324614	Director general Biró Hajnalka Telefon: 0746011092	Fișa nr.29
34.	S.C.HARVIZ S.A. Miercurea Ciuc – P.L. Odorheiu Secuiesc	tel/fax 0266313636 0266200412	Șef Punc de lucru Izsak Attila Telefon: 0722160732	Fișa nr.29
35.	S.C.HARVIZ S.A. Miercurea Ciuc – P.L.Frumoasa	tel/fax 0266313636 0266200412	Șef Punc de lucru Pal Attila Telefon: 0744810470	Fișa nr.29
36.	S.C.HARVIZ S.A. Miercurea Ciuc – P.L. - Ciucul de Sus	Str. Sălcâm, nr. 1 tel/fax 0266313636 0266200412	Șef Punct de lucru Boer Tibor Telefon: 0758060493	Fișa nr.29

NESECRET

Nr. crt.	Denumire autoritate	Coordonate autoritate	Persoana de contact	Atribuții în PAAR, conform fișei nr.
37.	S.C.HARVIZ S.A. Miercurea Ciuc - P.L. - Ciucul de Mijloc	tel/fax 0266313636 0266200412	Șef Punct de lucru Andras Csaba Telefon: 0758113722	Fișa nr.29
38.	S.C.HARVIZ S.A. Miercurea Ciuc - P.L. - Ciucul de Jos	tel/fax 0266313636 0266200412	Șef Punct de lucru Sallo Ferencz Telefon: 0758060490	Fișa nr.29
39.	S.C.HARVIZ S.A. Miercurea Ciuc - P.L. - Vlăhii	tel/fax 0266313636 0266200412	Șef Punct de lucru Marton Marta Telefon: 0755058189	Fișa nr.29
40.	S.C.HARVIZ S.A. Miercurea Ciuc - P.L.-Brădești - Izvoare	tel/fax 0266313636 0266200412	Șef Punct de lucru Gergely Attila Telefon: 0738969515	Fișa nr.29
41.	S.P.L.T.A.C. Gheorgheni	Str. Gabor Aron, nr. 34. tel. 0266361420 fax 0266364365	Director Eroos Janos Telefon: 0725659187	Fișa nr.29
42.	S.C. Aqua Calimani S.R.L. Toplița	B-dul Nicolae Balcescu, nr. 14 tel/fax 0266341142	Șef uzina de apă Andrei Gheorghe Telefon: 0752180368	Fișa nr.29
43.	S.C. Compania Aguaserv S.A. Cristuru Secuiesc	Str. Harghitei, nr. 11B tel/fax 0266243293	Șef sector sucursală Kelemen Endre Telefon: 0747053530	Fișa nr.29
44.	S.C. Gospodărie Comunală Tușnad S.R.L.	Str. Ciucaș, nr. 44 tel/fax 0266305122	Agent servicii clienți Ilie Stejerel Telefon: 0744590204	Fișa nr.29
45.	Serviciul de Ambulanță Județean Harghita	Str. Kossuth Lajos, nr.4 tel. 0266371562 fax 0266371229	Manager general Dr. Peter Szilard Telefon: 0731909520	Fișa nr.29
46.	Spitalul Județean M-Ciuc	Str. Tudor Vladimiresc, nr.50 tel/fax 0266324330	Manager Konrad Judith Telefon: 0740136313	Fișa nr.29
47.	Spitalul Municipal Odorheiu-Secuiesc	Str.BethlenGabor, nr.72 tel/fax 0266218420	Manager Lukacs Antal Telefon: 0733007100	Fișa nr.29
48.	Spitalul Municipal Toplița	Str.Victor Babeș, nr.3 tel/fax 0266342432	Manager Mare Gabriela Laura Telefon: 0740200678	Fișa nr.29
49.	Spitalul Municipal Gheorgheni	Str.Spitalului,nr.1 tel/fax 0266364071	Director Jeszensygz Geza Telefon: 0755101707	Fișa nr.29
50.	Serviciul Public Salvamont și Salvaspeo - Consiliul Județean Harghita	Str. Libertății,nr.5 tel. 0266207786 fax 0266207787	Șef Fekete Ors Telefon: 0753012200	Fișa nr.29

NESECRET

Nr. crt.	Denumire autoritate	Coordonate autoritate	Persoana de contact	Atribuții în PAAR, conform fișei nr.
51.	Stația Meteorologică Județeană Miercurea Ciuc	Str.Harghitei,nr.118 tel/fax 0266324888	Șef stație Lado Gabriela Telefon: 0721560963	Fișa nr.29
52.	Stația Meteorologică Toplița	Municipiul Toplița	Telefon: 0266341366	Fișa nr.29
53.	Stația Meteorologică Odorheiu Secuiesc	Str. Văii, nr. 31	Dosa Agnes Telefon: 0372725622 0743871713	Fișa nr.29
54.	Stația Meteorologică Joseni	Comuna Joseni	Telefon: 0266354007	Fișa nr.29
55.	Stația Meteorologică Bucin	DN 13B	Telefon: 0723625955	Fișa nr.29
56.	Stația Meteorologică Rejițiș	Munții Călimani	Telefon: 0723625447	Fișa nr.29
57.	PRIMĂRIA MIERCUREA - CIUC	P-ța Cetății nr.1 tel. 0266315120 fax 0266371165	Primar Korodi Attila Telefon: 0740300977	Fișa nr.29
58.	PRIMĂRIA ODORHEIU SECUIESC	P-ța Primăriei nr. 5 tel. 0266218145 fax 0266218032	Primar Galfi Arpad Telefon: 0744559893	Fișa nr.29
59.	PRIMĂRIA GHEORGHENI	Str. Libertății nr.27 tel. 0266364494 fax 0266364753	Primar Csargo Tibor Andras Telefon: 0743034747	Fișa nr.29
60.	PRIMĂRIA TOPLIȚA	Str. Nicolae Bălcescu nr.14 tel. 0266341871 fax 0266341772	Primar Olariu Dumitru Telefon: 0745618743	Fișa nr. 34
61.	PRIMĂRIA BĂILE TUȘNAD	Str. Oltului nr. 63 tel/fax 0266335006	Primar Butyka Zsolt Telefon: 0740 – 078812	Fișa nr. 34
62.	PRIMĂRIA BĂLAN	Str. 1 Decembrie nr.25 tel. 0266330335 fax 0266330325	Primar Iojiban Gheorghe Telefon: 0736777446	Fișa nr. 34
63.	PRIMĂRIA BORSEC	Str. Topliței nr.1 tel. 0266337001 fax 0266337007	Primar Mik Jozsef Telefon: 0723250411	Fișa nr. 34
64.	PRIMĂRIA CRISTURU SECUIESC	P-ta Libertății nr.27 tel.0266242190 fax 0266206012	Primar Konecz Hunor Janos Telefon: 0746 – 618975	Fișa nr. 34
65.	PRIMĂRIA VLĂHIȚA	Str. Turnătoriei, nr.20 tel. 0266246634 fax 0266246635	Primar Lorincz Csaba Telefon: 0759 – 568989	Fișa nr. 34
66.	PRIMĂRIA ATID	Str. Principală 469 tel. 0266226201 fax 0266226259	Primar Szilveszter Attila Telefon: 0753 – 016577	Fișa nr. 34

NESECRET

Pagina 5 din 10

NESECRET

Nr. crt.	Denumire autoritate	Coordonate autoritate	Persoana de contact	Atribuții în PAAR, conform fișei nr.
67.	PRIMĂRIA AVRĂMEȘTI	Str. Principală 126 tel. 0266220024 fax 0266220010	Primar Simo Dezso Szabolcs Telefon: 0743939011	Fișa nr. 34
68.	PRIMĂRIA BILBOR	Str. Principală nr. 120 tel/fax 0266355504	Primar Hângan Ilie Daniel Telefon: 0730 – 180691	Fișa nr. 34
69.	PRIMĂRIA BRĂDEȘTI	Str. Gheorgheni, nr. 89 tel/fax 0266245001	Primar Bokor Botond Telefon: 0740186614	Fișa nr. 34
70.	PRIMĂRIA CĂPĂLNITȚA	Str. Principală nr. 352 tel. 0266247524 fax 0266247601	Primar Benedek Laszlo Telefon: 0736621022	Fișa nr. 34
71.	PRIMĂRIA CICEU	Str. Principală nr. 651 tel. 0266379258 fax 0266379261	Primar Peter Lukacs Telefon: 0741115266	Fișa nr. 34
72.	PRIMĂRIA CIUCSÂNGEORGHIU	Str. Principală nr. 130 tel. 0266331603 fax 0266331765	Primar Reti Zsofia Telefon: 0720 – 593720	Fișa nr. 34
73.	PRIMĂRIA CIUMANI	Str. Principală Miklos nr. 208 tel/fax 0266351006	Primar Marton Laszlo Szilard Telefon: 0733068182	Fișa nr. 34
74.	PRIMĂRIA CĂRȚA	Str. Principală nr. 159 tel. 0266378005 fax 0266378320	Primar Gabor Tibor Telefon: 0741115219	Fișa nr. 34
75.	PRIMĂRIA CORBU	Str. Principală nr. 365 tel. 0266338814 fax 0266338744	Primar Țepeș Focșa Romeo Telefon: 0723383369	Fișa nr. 34
76.	PRIMĂRIA CORUND	Str. Principală nr. 589 tel. 0266249101 fax 0266249344	Primar Katona Mihaly Telefon: 0733914392	Fișa nr. 34
77.	PRIMĂRIA COZMENI	Str. Principală nr. 120 tel. 0266326659 fax 0266326668	Primar Szanto Laszlo Telefon: 0745344443	Fișa nr. 34
78.	PRIMĂRIA DĂNEȘTI	Str. Principală nr. 781 tel. 0266327011 fax 0266327168	Primar Bojte Csongor Erno Telefon: 0728269639	Fișa nr. 34
79.	PRIMĂRIA DEALU	Str. Principală nr. 601 tel/fax 0266225106	Primar Balint Elemer Imre Telefon: 0744598358	Fișa nr. 34

NESECRET

Nr. crt.	Denumire autoritate	Coordonate autoritate	Persoana de contact	Atribuții în PAAR, conform fișei nr.
80.	PRIMĂRIA DITRĂU	Str. Libertății nr. 9 tel. 0266353530 fax 0266353130	Primar Puskas Elemer Telefon: 0745320017	Fișa nr. 34
81.	PRIMĂRIA DĂRJU	Str. Principală nr. 26 tel/fax 0266222002	Primar Istvan Adrian Telefon: 0762254025	Fișa nr. 34
82.	PRIMĂRIA FELICENI	Str. Principală nr. 208 tel. 0266245311 fax 0266245327	Primar Zsombori Levente Telefon: 0743 – 040473	Fișa nr. 34
83.	PRIMĂRIA FRUMOASA	Str. Mihăileni nr. 7 tel. 0266325282 fax 0266325203	Primar Ferencz Tibor Telefon: 0723510049	Fișa nr. 34
84.	PRIMĂRIA GĂLĂUȚAȘ	Str. Centru nr. 1 tel. 0266344604 fax 0266345712	Primar Țăran Radu Telefon: 0745641862	Fișa nr. 34
84.	PRIMĂRIA JOSENI	Str. Centru nr. 666 tel/fax 0266364498	Primar Gall Szabolcs Telefon: 0741412221	Fișa nr. 34
86.	PRIMĂRIA LĂZAREA	Str. Principală nr. 703 tel. 0266325728 fax 0266352691	Primar Danguly Ervin Telefon: 0728319272	Fișa nr. 34
87.	PRIMĂRIA LELICENI	Str. Principală nr. 10 tel/fax 0266310583	Primar Nagy Istvan-Alfred Telefon: 0755 – 636384	Fișa nr. 34
88.	PRIMĂRIA LUETA	Str. Principală nr. 397 tel. 0266220729 fax 0266220534	Primar Mihaly Denes Telefon: 0723227920	Fișa nr. 34
89.	PRIMĂRIA LUNCA DE JOS	Str. Principală nr. 617 tel. 0266339610 fax 0266339762	Primar Gergely Karoly Telefon: 0730072781	Fișa nr. 34
90.	PRIMĂRIA LUNCA DE SUS	Str. Principală nr. 537 tel. 0266339101 fax 0266339026	Primar Pap Imre Telefon: 0755081735	Fișa nr. 34
91.	PRIMĂRIA LUPENI	Str. Principală nr. 566 tel/fax 0266248212	Primar Kovacs Lehel Telefon: 0745644975	Fișa nr. 34
92.	PRIMĂRIA MĂDĂRAȘ	Str. Principală nr. 193 tel/fax 0266335824	Primar Peter David Telefon: 0743 – 047842	Fișa nr. 34
93.	PRIMĂRIA MĂRTINIȘ	Str. Principală nr. 256 tel/fax 0266223046	Primar Jakab Attila Telefon: 0745756138	Fișa nr. 34

NESECRET

Nr. crt.	Denumire autoritate	Coordonate autoritate	Persoana de contact	Atribuții în PAAR, conform fișei nr.
94.	PRIMĂRIA MEREȘTI	Str. Principală nr. 144 tel. 0266220688 fax 0266220820	Primar Tikosi Laszlo Telefon: 0733313003	Fișa nr. 34
95.	PRIMĂRIA MIHĂILENI	Str. Principală nr. 188 tel. 0266326063 fax 0266326155	Primar Izsak Szekely Lorant Telefon: 0746158313	Fișa nr. 34
96.	PRIMĂRIA MUGENI	Str. Principală nr. 150 tel. 0266245490 fax 0266245430	Primar Ulkey Zoltan Telefon: 0733 – 313006	Fișa nr. 34
97.	PRIMĂRIA OCLAND	Str. Principală nr. 174 tel/fax 0266224023	Primar Godra Lehel Telefon: 0729 – 913341	Fișa nr. 34
98.	PRIMĂRIA PĂULENI CIUC	Str. Principală nr. 76 tel. 0266333601 fax 0266333705	Primar Ferencz Csaba Telefon: 0745973776	Fișa nr. 34
99.	PRIMĂRIA PLĂIEȘII DE JOS	Str. Principală nr. 102 tel/fax 0266333010	Primar Andras Zoltan Telefon: 0720110605	Fișa nr. 34
100.	PRIMĂRIA PORUMBENI	Str. Principală nr. 179 tel. 0266244689 fax 0266244691	Primar Gyerko Levente Telefon: 0733670940	Fișa nr. 34
101.	PRIMĂRIA PRAID	Str. Principală nr. 394 tel/fax 0266240175	Primar Nyagrus Laszlo Telefon: 0726 – 752720	Fișa nr. 34
102.	PRIMĂRIA RACU	Str. Principală nr. 232 tel. 0266379237 fax 0266379575	Primar Csaszar Attila Telefon: 0751142701	Fișa nr. 34
103.	PRIMĂRIA REMETEA	P-ța Cseres Tibor nr. 6 tel. 0266352101 fax 0266352102	Primar Laczko Albert Elemer Telefon: 0744548360	Fișa nr. 34
104.	PRIMĂRIA SATU – MARE	Str. Principală nr. 450 tel/fax 0266245140	Primar Kovacs Imre Telefon: 0740667064	Fișa nr. 34
105.	PRIMĂRIA SĂCEL	Str. Principală nr. 70 tel. 0266221033 fax 0266221001	Primar Nagy Lajos Telefon: 0744690001	Fișa nr. 34
106.	PRIMĂRIA SĂRMAȘ	Str. Principală nr. 457 tel. 0266350603 fax 0266350889	Primar Mândru Valentin Telefon: 0742173575	Fișa nr. 34

NESECRET

Nr. crt.	Denumire autoritate	Coordonate autoritate	Persoana de contact	Atribuții în PAAR, conform fișei nr.
107.	PRIMĂRIA SECUIENI	Str. Principală nr. 224 telfax 0266244750	Primar Ballo Zoltan Telefon: 0756120901	Fișa nr. 34
108.	PRIMĂRIA SICULENI	Str. Principală nr. 107 tel. 0266379107 fax 0266316951	Primar Szentcsaba Csaba Telefon: 0752 - 314376	Fișa nr. 34
109.	PRIMĂRIA SÂNCRĂIENI	Str. Principală nr. 14 tel. 0266332502 fax 0266332741	Primar Szekely Erno Telefon: 0744793612	Fișa nr. 34
110.	PRIMĂRIA SÂNDOMIC	Str. Principală nr. 507 tel. 0266336005 fax 0266336578	Primar Karda Robert Telefon: 0721245735	Fișa nr. 34
111.	PRIMĂRIA SÂNMARTIN	Str. Principală nr. 200 tel. 0266332122 fax 0266332242	Primar Birtalan Sandor Telefon: 0727 - 355425	Fișa nr. 34
112.	PRIMĂRIA SÂNSIMION	Str. Principală nr. 210 tel/fax 0266334603	Primar Kozma Istvan Florin Telefon: 0740934894	Fișa nr. 34
113.	PRIMĂRIA SÂNTIMBRU	Str. Principală nr. 588 tel. 0266347098 fax 0266347099	Primar Kencse Elod Telefon: 0788295221	Fișa nr. 34
114.	PRIMĂRIA SUBCETATE	Str. Principală nr. 231 tel. 0266345003 fax 0266345184	Primar Rusu Vasile Telefon: 0722 - 201986	Fișa nr. 34
115.	PRIMĂRIA SUSENI	Str. Principală nr. 212 tel. 0266350004 fax 0266350077	Primar Egyed Jozsef Telefon: 0726003004	Fișa nr. 34
116.	PRIMĂRIA ȘIMONEȘTI	Str. Morii nr. 249 tel. 0266221730 fax 0266221824	Primar Nagy Janos Telefon: 0744 - 633303	Fișa nr. 34
117.	PRIMĂRIA TOMEȘTI	Str. Principală nr. 682 tel. 0266378118 fax 0266378394	Primar Kedves Robert Telefon: 0741167403	Fișa nr. 34
118.	PRIMĂRIA TULGHEȘ	Str. Centru nr. 339 tel. 0266338107 fax 0266338454	Primar Vancu Marcel Telefon: 0734569775	Fișa nr. 34
119.	PRIMĂRIA TUȘNAD	Str. Principală nr. 178 tel/fax 0266334235	Primar Molnar Jozsef Telefon: 0726 - 518501	Fișa nr. 34

NESECRET

Nr. crt.	Denumire autoritate	Coordonate autoritate	Persoana de contact	Atribuții în PAAR, conform fișei nr.
120.	PRIMĂRIA ULIEȘ	Str. Principală nr. 29 tel/fax 0266222001	Primar Gyorgy Sandor Telefon: 0751290666	Fișa nr. 34
121.	PRIMĂRIA VÂRȘAG	Str. Principală nr. 348 tel. 0266244451 fax 0266244395	Primar Tamas Erno Telefon: 0744795768	Fișa nr. 34
122.	PRIMĂRIA VOȘLĂBENI	Str. Principală nr. 62 tel/fax 0266351602	Primar Tinca Mihail Dumitru Telefon: 0744337150	Fișa nr. 34
	PRIMĂRIA ZETEA	Str. Principală nr. 272 tel/fax 0266241112	Primar Nagy Attila Telefon: 0744534595	Fișa nr. 34



**ATRIBUȚIILE AUTORITĂȚILOR ȘI RESPONSABILILOR CUPRINȘI
ÎN PLANUL DE ANALIZĂ ȘI ACOPERIRE A RISCURILOR**

INSTITUȚIA PREFECTULUI – JUDEȚUL HARGHITA	Fișa nr. 1
I. GESTIONAREA RISCURILOR	
- Asigură cadrul legal privind planificarea și pregătirea resurselor și serviciilor necesare gestionării situațiilor de urgență;	
- Dispune măsurile necesare evacuării persoanelor, animalelor și bunurilor periclitate;	
- Emite dispoziții privind transportul forțelor și mijloacelor de intervenție, al persoanelor evacuate, precum și al altor resurse alocate;	
- Adoptă măsurile necesare în scopul asigurării apei, a hranei și a condițiilor minime de subzistență pentru persoanele și animalele evacuate;	
- Întreprinde demersurile necesare implicării instituțiilor cu atribuții în acțiunile de reabilitare a zonei afectate;	
- Informează, înștiințează și avertizează populația, autoritățile și structurile abilitate cu privire la manifestarea unor tipuri de risc și a măsurile necesare a fi întreprinse;	
- Informează Comitetul Național pentru Situații Speciale de Urgență, prin Inspectoratul General pentru Situații de Urgență, privind stările potențial generatoare de situații de urgență și iminența	
- Analizează și avizează planul județean pentru asigurarea resurselor umane, materiale și financiare necesare gestionării situațiilor de urgență;	
- Informează Comitetul Național și consiliul județean asupra activității desfășurate;	
- Îndeplinește orice alte atribuții și sarcini stabilite de lege sau de Comitetul Național.	
II. RESURSE NECESARE	
- Umane și materiale.	
III. INTERVENȚIE	
- Declară, cu acordul ministrului administrației și internelor, starea de alertă la nivel județean sau în mai multe localități ale județului și propune instituirea stării de urgență;	
- Evaluează situațiile de urgență produse în unitățile administrativ-teritoriale, stabilește măsuri și acțiuni specifice pentru gestionarea acestora și urmărește îndeplinirea lor;	
CONSILIUL JUDEȚEAN HARGHITA	Fișa nr.2
I. GESTIONAREA RISCURILOR	
- Coordonează activitatea pe linia managementului situațiilor de urgență a serviciilor deconcentrate/decentralizate aflate în subordine;	
- Aprobă "Planul de analiză și acoperire a riscurilor al Comitetului Județean pentru Situații de Urgență Harghita."	

II. RESURSE NECESARE

- Alocă fonduri pentru înlăturarea efectelor negative produse de situații de urgență.

INSPECTORATUL PENTRU SITUAȚII DE URGENȚĂ „OLTUL” AL JUDEȚULUI HARGHITA

Fișă nr.3

I. GESTIONAREA RISCURILOR

- Inspectorul șef al Inspectoratului pentru Situații de Urgență „Oltul” al județului Harghita, în calitate de vicepreședinte al comitetului județean pentru situații de urgență, coordonează unitar toate componentele cu responsabilități în realizarea intervenției;

- Monitorizează, evaluează, cercetează cauzele producerii situațiilor de urgență din domeniul de competență și asigură centralizarea datelor și informațiilor în vederea informării comitetului județean și a Inspectoratului General pentru Situații de Urgență;

- Centralizează datele și informațiile cu privire la întrebuințarea structurilor proprii;

- Asigură informarea și educarea preventivă a populației și avertizarea acesteia, înștiințarea autorităților administrației publice, prin intermediul mijloacelor tehnice specifice, despre posibilitatea/iminența producerii situațiilor de urgență;

- Întocmește, în colaborare cu structurile cu atribuții în domeniu, concepția privind evacuarea și participă la realizarea măsurilor de asigurare a protecției persoanelor;

- Asigură logistica intervenției structurilor proprii și punerea la dispoziția altor structuri, potrivit reglementărilor în domeniu, a unor categorii de tehnică, materiale și echipamente;

- Planifică și pregătește resursele proprii în vederea îndeplinirii misiunilor specifice.

II. RESURSE NECESARE

- Umane și materiale.

III. INTERVENȚIE

- Participă la misiuni de căutare, descarcerare, salvare a persoanelor, cu forțele și mijloacele proprii și/sau în cooperare cu cele aparținând altor structuri cu atribuții în domeniu;

- Participă la evacuarea persoanelor, populației sau bunurilor periclitare, prin acțiuni ce se concretizează în asigurarea măsurilor de evacuare, și, după caz, instalarea taberelor de sinistrați, participarea la transportul populației și al unor categorii de bunuri;

- Participă la acțiuni de distrugere a zăvoarelor de gheață sau de degajare a elementelor care blochează cursurile de apă;

- Participă la acordarea asistenței medicale de urgență prin intermediul modulelor SMURD organizate în cadrul serviciilor de urgență profesionale;

- Participă, cu mijloacele proprii, la acțiunile de transport al apei și hranei pentru persoanele și animalele evacuate;

- Desfășoară misiuni de localizare, limitare a propagării, stingere și lichidare a consecințelor

- Participă la misiuni de decontaminare a populației contaminate, cu mijloace specializate, și/sau a punctelor de decontaminare cu personal, tehnică și echipament recunoscute din timp în profil

- Neutralizează efectele materialelor periculoase prin efectuarea acțiunilor de asanare a munițiilor neexplodate din timpul conflictelor militare;

- Participă la localizarea, limitarea și lichidarea consecințelor situațiilor de urgență de amploare și intensitate deosebită alături de alte componente ale Sistemului Național de Management al Situațiilor de Urgență;

INSPECTORATUL DE POLIȚIE JUDEȚEAN HARGHITA

Fișă nr. 4

I. GESTIONAREA RISCURILOR

- Stabilește și comunică, prin efectivele aflate în serviciu, primele date și informații privind efectele situațiilor de urgență ce afectează zona de competență;
- Monitorizează pericolele și riscurile specifice, precum și efectele negative ale acestora;
- Informează, înștiințează și avertizează structurile abilitate cu privire la posibilitatea producerii unor evenimente cu caracter infracțional, a unor acte antisociale sau de tulburare a ordinii publice;
- Stabilește și transmite căile de acces ce pot fi utilizate de forțele specializate de intervenție și aplică măsuri de interzicere a circulației;

II. RESURSE NECESARE

- Umane și materiale.

III. INTERVENȚIE

- Participă, alături de structurile specializate, la determinarea și la evaluarea efectelor și stabilirea, potrivit competențelor, a cauzelor producerii unor situații de urgență;
- Participă la asigurarea măsurilor de protecție a populației, fluentă și dirijare a circulației pe timpul evacuării persoanelor sau bunurilor periclitate și la securizarea zonelor afectate de producerea situației de urgență;
- Asigură logistica intervenției structurilor proprii și punerea la dispoziția altor structuri, potrivit reglementărilor în domeniu, a unor categorii de tehnică, materiale și echipamente;
- Participă la mobilizarea populației aptă de muncă, a mijloacelor de transport și tehnice, în vederea folosirii lor în acțiunile de intervenție.
- Planifică și pregătește resursele proprii în vederea îndeplinirii misiunilor specifice

INSPECTORATUL DE JANDARMI JUDEȚEAN HARGHITA

Fișa nr. 5

I. GESTIONAREA RISCURILOR

- Stabilește și comunică, prin efectivele aflate în serviciu, primele date și informații privind efectele situațiilor de urgență ce afectează zona de competență;
- Monitorizează pericolele și riscurile specifice, precum și efectele negative ale acestora;
- Informează, înștiințează și avertizează structurile abilitate cu privire la posibilitatea producerii unor evenimente cu caracter infracțional, a unor acte antisociale sau de tulburare a ordinii publice;

II. RESURSE NECESARE

- Umane și materiale.

III. INTERVENȚIE

- Participă, atunci când situația o impune, la acțiuni de căutare și salvare a persoanelor captivate în medii ostile vieții sau declarate dispărute;
- Asigură securizarea și supravegherea zonelor afectate/evacuate;
- Participă, atunci când situația o impune, la transportul unor categorii de forțe și mijloace de intervenție, a persoanelor evacuate și al altor resurse, precum și la distribuirea apei și hranei pentru persoanele și animalele afectate sau evacuate;
- Asigură măsuri de ordine publică și de protecție a zonelor în care s-a produs sau există pericolul iminent de producere a unor situații de urgență și restabilește ordinea publică în zona afectată și în imediata vecinătate a acesteia;
- Asigură logistica intervenției structurilor proprii și punerea la dispoziția altor structuri, potrivit reglementărilor în domeniu, a unor categorii de tehnică, materiale și echipamente.

DIRECȚIA JUDEȚEANĂ DE INFORMAȚII HARGHITA		Fișa nr.6
I. GESTIONAREA RISCURILOR		
- Monitorizează obiectivele sursă de risc nuclear și radiologic.		
II. RESURSE NECESARE		
- Umane și materiale.		
III. INTERVENȚIE		
- Îndeplinește misiuni specifice în cazul producerii unor situații de urgență de amploare și intensitate deosebită, de tipul evenimente de natură CBRN, explozii necontrolate ale muniției rămase din timpul conflictelor armate, evenimente publice de amploare care pot genera situații de		
- Participă la înlăturarea efectelor situațiilor de urgență, la solicitare, în măsura disponibilității.		
BRIGADA 61 VÂNATORI DE MUNTE „GENERAL VIRGIL BĂDULESCU” MIERCUREA-CIUC		Fișa nr. 7
I. GESTIONAREA RISCURILOR		
- Participă la evaluarea riscurilor determinate de producerea unor situații de urgență.		
- Monitorizează obiectivelor militare, sursă de risc la explozii.		
II. RESURSE NECESARE		
- Umane și materiale.		
III. INTERVENȚIE		
- Participă, la solicitare, la misiuni de căutare-salvare;		
- Participă la localizarea și stingerea incendiilor de fond forestier și vegetația uscată;		
- Participă, la solicitare, la misiuni de evacuare a populației și a bunurilor periclitate;		
- Asigură transportul forțelor și mijloacelor de intervenție, persoanelor evacuate și altor resurse, transportul resurselor necesare pentru asistența de primă necesitate;		
- Asigură cazarea și adăpostirea persoanelor evacuate.		
DIRECȚIA JUDEȚEANĂ DE TELECOMUNICAȚII SPECIALE HARGHITA		Fișa nr. 8
I. GESTIONAREA RISCURILOR		
- Asigură funcționarea rețelei de comunicații-informatică pentru structurile implicate în gestionarea situațiilor de urgență;		
- Aplică dispozițiile de comunicații privind asigurarea cooperării în domeniul situațiilor de urgență;		
- Monitorizează pericolele pentru rețelele de comunicații.		
II. RESURSE NECESARE		
- Umane și materiale.		
III. INTERVENȚIE		

NESECRET

- Participă la asigurarea rețelelor de comunicații de cooperare interinstituțională;	
- Asigură legăturile de telecomunicații speciale, potrivit solicitărilor.	
- Pune la dispoziție, la solicitare, specialiști care să asigure, potrivit competențelor, consilierea factorilor de decizie.	
STRUCTURA TERITORIALĂ PENTRU PROBLEME SPECIALE HARGHITA	Fișa nr. 9
I. GESTIONAREA RISCURILOR	
- Asigură sprijinul Instituției Prefectului – Județul Harghita în organizarea, coordonarea și conducerea activităților de gestionare a situațiilor de urgență;	
- Pune la dispoziție, baza proprie de date, referitoare la produsele și serviciile, pe operatori economici, ce pot fi utilizate pentru intervenția în situații de urgență.	
II. RESURSE NECESARE	
- Umane și materiale.	
III. INTERVENȚIE	
- Asigură, ulterior primelor 72 de ore de la începerea evacuării, apa și hrana pentru persoanele afectate, până la încetarea situației de urgență;	
- Pune, potrivit prevederilor legale, la dispoziția structurilor de intervenție și a autorităților locale resursele materiale;	
- Asigură dispozitive medicale în vederea suplimentării structurilor cu atribuții în domeniul asistenței medicale de urgență;	
- Asigură, potrivit prevederilor legale în vigoare, locuințe modulare pentru cazarea temporară a persoanelor evacuate;	
- Asigură ajutoare de primă necesitate;	
- Asigură, potrivit legii, materiale și echipamente din rezerva de mobilizare.	
SISTEMUL DE GOSPODĂRIRE A APELOR HARGHITA SISTEMUL DE GOSPODĂRIRE A APELOR MUREȘ	Fișa nr. 10
I. GESTIONAREA RISCURILOR	
- Asigură elaborarea Planului județean de apărare împotriva inundațiilor, fenomenelor meteorologice periculoase, accidentelor la construcții hidrotehnice și poluărilor accidentale;	
- Acordă asistență tehnică comitetelor municipale orașenești și comunale pentru situații de urgență pentru întocmirea planurilor de apărare împotriva inundațiilor, ghezurilor și poluărilor	
- Monitorizează fenomenelor hidrologice pe cursurile de apă și calitatea apelor acestora;	
- Monitorizează principalele lucrări hidrotehnice;	
- Supraveghează gradul de contaminare și depoluarea cursurilor de apă;	
- Propune comitetului județean pentru situații de urgență inundarea dirijată, în perioade de ape mari sau de accidente la baraje, a unor terenuri, precum și executarea unor breșe pentru evacuarea apei acumulate în incintă.	
II. RESURSE NECESARE	
- Umane și materiale.	
III. INTERVENȚIE	
- Coordonează tehnic, la nivel județean, acțiunile pentru gestionarea situațiilor de urgență generate de inundații, accidente la construcții hidrotehnice, secetă hidrologică și poluări accidentale, aplicând prevederile din Planul județean de apărare;	

- Asigură forțelor și mijloacelor pentru intervenție operativă la lucrările de gospodărire a apelor.	
ADMINISTRAȚIA JUDEȚEANĂ A FINANTELOR PUBLICE HARGHITA	Fișa nr. 11
I. GESTIONAREA RISCURILOR	
- Asigură finanțarea măsurilor de protecție a infrastructurilor critice	
II. RESURSE NECESARE	
- Umane și materiale.	
III. INTERVENȚIE	
- Asigură evacuarea valorilor de tezaur.	
SECȚIA DE DRUMURI NAȚIONALE MIERCUREA CIUC	Fișa nr. 12
I. GESTIONAREA RISCURILOR	
- Monitorizează căile de transport rutier aflate în administrare, potrivit competențelor, și asigură informarea atunci când apar blocaje, avarierea acestora sau alte disfuncții de interes operativ în domeniul situațiilor de urgență;	
- Asigură măsuri de siguranță și control a circulației, potrivit competențelor.	
II. RESURSE NECESARE	
- Umane și materiale	
III. INTERVENȚIE	
- Asigură intervenția în cazul producerii unor avarii pe căile de transport rutier aflate în administrare;	
- Aplică măsuri specifice pentru interzicerea sau restricționarea circulației rutiere pe căile de transport afectate, potrivit competențelor.	
DIRECȚIA GENERALĂ TEHNICĂ – CONSILIUL JUDEȚEAN HARGHITA	Fișa nr. 13
I. GESTIONAREA RISCURILOR	
- Monitorizează căile de transport rutier aflate în administrare, potrivit competențelor, și asigură informarea atunci când apar blocaje, avarierea acestora sau alte disfuncții de interes operativ în domeniul situațiilor de urgență;	
II. RESURSE NECESARE	
- Umane și materiale	
III. INTERVENȚIE	
- Asigură intervenția în cazul producerii unor avarii pe căile de transport rutier aflate în administrare;	
- Aplică măsuri specifice pentru interzicerea sau restricționarea circulației rutiere pe căile de transport afectate, potrivit competențelor.	
S.C. FILIALA DE DISTRIBUȚIE A ENERGIEI ELECTRICE ELECTRICA DISTRIBUȚIE TRANSILVANIA SUD S.A., SUCURSALA HARGHITA	Fișa nr. 14
I. GESTIONAREA RISCURILOR	

- Monitorizează permanent starea de funcționare a instalațiilor de furnizare a energiei electrice și informează operativ autoritățile competente despre producerea oricăror avarii ce pot prezenta risc de producere a unor situații de urgență.

II. RESURSE NECESARE

- Umane și materiale

III. INTERVENȚIE

- Asigură refacerea operativă a avariilor produse în rețelele de transport și distribuție a energiei electrice;

- Asigură furnizarea energiei electrice pentru iluminat, încălzire și alte utilități pentru populația afectată sau în sprijinul gestionării situației de urgență;

- Asigură, în limita posibilităților tehnice și a dotărilor, energia electrică în taberele de sinistrați/evacuați.

INSPECTORATUL ȘCOLAR JUDEȚEAN HARGHITA

Fișa nr. 15

I. GESTIONAREA RISCURILOR

- Participă la acțiunile de informare și educare preventivă a populației înainte și pe timpul manifestării unor situații de urgență;

II. RESURSE NECESARE

- Umane și materiale

III. INTERVENȚIE

- Pune la dispoziția autorităților locale unele spații de cazare, în vederea cazării temporare a persoanelor evacuate;

DIRECȚIA PENTRU AGRICULTURĂ JUDEȚEANĂ HARGHITA

Fișa nr. 16

I. GESTIONAREA RISCURILOR

- Monitorizează situațiile determinate de producerea unor situații de urgență, în special a celor care pot afecta culturile agricole;

II. RESURSE NECESARE

- Umane și materiale

III. INTERVENȚIE

- Participă cu efectivele și mijloacele proprii la acțiunile de limitare a propagării, stingerii incendiilor, inclusive a incendiilor în masă sau de mare amploare;

- Participă la distribuirea hranei și apei pentru animalele evacuate;

- Supraveghează gradul de contaminare a culturilor, fondului forestier și pășunilor și evaluează efectele directe și indirecte asupra oamenilor și animalelor;

- Evaluează riscurile determinate de contaminarea radioactivă a culturilor agricole;

- Participă la decontaminarea terenurilor și rezervațiilor.

INSPECTORATUL JUDEȚEAN ÎN CONSTRUCȚII HARGHITA

Fișa nr. 17

I. GESTIONAREA RISCURILOR

- Monitorizează siguranța în construcții.

II. RESURSE NECESARE

- Umane și materiale.

III. INTERVENȚIE

- Evaluează rapid stabilitatea structurilor și stabilirea măsurilor de intervenție în primă urgență la construcțiile vulnerabile și care prezintă pericol public;

- Nominalizează responsabilii în realizarea măsurilor de intervenție de primă urgență;

- Efectuează lucrările publice și ingineresti la construcțiile, instalațiile și amenajările afectate.

AGENȚIA PENTRU PROTECȚIA MEDIULUI HARGHITA**Fișa nr. 18****I. GESTIONAREA RISCURILOR**

- Monitorizează continuu calitatea aerului și a radioactivității mediului;

- Monitorizarea factorilor de mediu

- Monitorizarea obiectivelor economice, surse de risc chimic

- Evaluarea efectelor negative ale stărilor potențial generatoare de situații de urgență

- Controale de prevenire

II. RESURSE NECESARE

- Umane și materiale

III. INTERVENȚIE

- Colectează date și elaborează rapoarte privind emisiile de poluanți provenite din activități cu impact semnificativ asupra mediului.

- Efectuarea depoluării și decontaminării

- Stabilirea priorităților pentru monitorizarea gradului de contaminare și centralizarea datelor privind contaminarea zonei de competență

- Decontaminarea terenurilor și rezervațiilor

- Spravegherea gradului de contaminare și evaluarea efectelor asupra mediului

**AUTORITATEA NAȚIONALĂ FITOSANITARĂ –
OFICIUL FITOSANITAR HARGHITA****Fișa nr. 18.1****I. GESTIONAREA RISCURILOR**

- implementarea măsurilor privind prevenirea situațiilor determinate de atacul organismelor dăunătoare plantelor

- stabilirea planului de acțiune pentru prevenirea răspândirii organismelor dăunătoare

- Evaluarea efectelor negative ale stărilor potențial generatoare de situații de urgență

II. RESURSE NECESARE

- Umane și materiale

III. INTERVENȚIE

- asigurarea supravegherii permanente a stării de sănătate a populației și mediului în scopul prevenirii producerii unor situații de urgență și/sau diminuării riscurilor pe care acestea le comportă

- stabilirea planului de acțiune privind măsurile și implementarea acestora pentru prevenirea răspândirii organismelor dăunătoare plantelor

DIRECȚIA DE SĂNĂTATE PUBLICĂ HARGHITA**Fișa nr. 19****I. GESTIONAREA RISCURILOR**

NESECRET

- Monitorizează starea de sănătate a populației, supraveghează gradul de contaminare și evaluează efectele asupra sănătății;
- Evaluează riscurile îmbolnăvirii în masă a populației, ale aparițiilor unor epidemii sau pandemii;
- Evaluează riscurile contaminării radioactive a aerului, solului și apei
- Evaluează riscul de îmbolnăvire/intoxicare/contaminare pe timpul manifestării situațiilor de urgență ;
- Asigură preluarea medicamentelor și a instrumentarului, precum și a altor materiale sanitare-farmaceutice provenite din ajutoare internaționale și distribuirea acestora către structurile abilitate;
- Informează și asigură educarea preventivă a populației cu privire la modul de protecție individuală și colectivă.

II. RESURSE NECESARE

- Umane și materiale

III. INTERVENȚIE

- Participă la evaluarea riscurilor contaminării chimice a produselor vegetale și de origine animală;
- Stabilește măsuri profilactice specifice;
- Verifică și asigură apa potabilă, prepararea și distribuirea hranei pentru persoanele afectate sau evacuate;
- Supraveghează gradul de contaminare, evaluează efectele asupra sănătății și monitorizează starea de sănătate a populației;
- Participă cu personal specializat, tehnică și echipamente pentru efectuarea decontaminării persoanelor rănite.
- Acordă asistență psihologică.

REGIONALA CFR BRAȘOV PENTRU JUDEȚUL HARGHITA

Fișa nr. 20

I. GESTIONAREA RISCURILOR

- Monitorizează căile de transport feroviar și transporturile efectuate, potrivit competențelor și asigură informarea atunci când apar blocaje, avarierea acestora sau alte disfuncții de interes operativ în domeniul managementului situațiilor de urgență
- Asigură măsurile de siguranță și de control a circulației feroviare, potrivit competențelor

II. RESURSE NECESARE

- Umane și materiale

III. INTERVENȚIE

- Asigură intervenția în cazul producerii unor avarii pe căile de transport feroviar aflate în administrare;
- Aplică măsuri specifice pentru interzicerea sau restricționarea circulației feroviare pe căile de transport afectate, potrivit competențelor.

**SERVICIUL COMISARIATUL JUDEȚEAN HARGHITA –
GARDA NAȚIONALĂ DE MEDIU**

Fișa nr. 21

I. GESTIONAREA RISCURILOR

- Controlează activitățile cu impact asupra mediului înconjurător și aplică sancțiuni contravenționale prevăzute de legislația în domeniul protecției mediului;

- Controlează modul în care sunt respectate prevederile actelor de reglementare privind protecția mediului, inclusiv măsurile stabilite prin programele de conformare pentru activitățile economico-sociale și respectarea procedurilor legale în emiterea actelor de reglementare;

- Monitorizează calitatea aerului și a factorilor de mediu;

- Monitorizează obiectivelor economice, sursă de risc chimic;

- Supraveghează gradul de contaminare în perimetrul raioanelor de intervenție;

- Evaluează efectelor negative ale stărilor potențial generatoare de situații de urgență

II. RESURSE NECESARE

- Umane și materiale

III. INTERVENȚIE

- Participă la intervențiile pentru eliminarea sau diminuarea efectelor majore ale poluărilor asupra factorilor de mediu și la stabilirea cauzelor acestora și aplică sancțiunile prevăzute de lege.

- Efectuează depoluarea și decontaminarea

UNITATEA DE ADMINISTRARE HARGHITA, FILIALA TERITORIALĂ DE ÎMBUNĂTĂȚIRI FUNCiare MUREȘ – OLTUL SUPERIOR, ANIF

Fișa nr. 22

I. GESTIONAREA RISCURILOR

- Desfășoară acțiuni de prevenire și protecție a amenajărilor de îmbunătățiri funciare aflate în administrarea sa față de acțiunea factorilor de risc și a calamităților naturale, fenomenelor meteorologice periculoase și a accidentelor la construcțiile hidrotehnice.

II. RESURSE NECESARE

- Umane și materiale

III. INTERVENȚIE

- Organizează și desfășoară acțiuni de apărare împotriva inundațiilor, fenomenelor meteorologice periculoase și a accidentelor la construcțiile hidrotehnice, precum și pentru constituirea stocurilor de materiale și mijloace de apărare, mijloace de intervenție și avertizare, mijloace fixe și echipamente de protecție, siguranță și cazarmament, care se realizează conform normativelor în vigoare.

DIRECȚIA SILVICĂ HARGHITA

Fișa nr. 23

I. GESTIONAREA RISCURILOR

- Stabilește, prin dispoziții scrise, responsabilitățile și modul de organizare privind apărarea împotriva incendiilor în raza de activitate a direcției silvice și le actualizează ori de câte ori apar

- Asigură identificarea și evaluarea riscurilor de incendiu în raza de activitate a direcției silvice și justifică autorităților competente că măsurile de apărare împotriva incendiilor sunt corelate cu natura și nivelul riscurilor;

- Obține avizele și autorizațiile de prevenire și stingere a incendiilor, prevăzute de lege;

- Verifică că atât salariații cât și persoanele din exterior, care desfășoară activități în raza de activitate a direcției silvice primesc, cunosc și respectă instrucțiunile necesare privind măsurile de apărare împotriva incendiilor;

- Stabilește un număr de persoane cu atribuții privind punerea în aplicare, controlul și supravegherea măsurilor de apărare împotriva incendiilor;

- Asigură mijloacele tehnice corespunzătoare și personalul necesar intervenției în caz de incendiu, precum și condițiile de pregătire a acestora, corelat cu natura riscurilor la incendiu, profilul activității și mărimea direcției silvice;

NESECRET

- Asigură întocmirea planurilor de intervenție și condițiile pentru ca acestea să fie operaționale în orice moment;

II. RESURSE NECESARE

- Umane și materiale

III. INTERVENȚIE

- Localizarea și stingerea incendiilor la fondul forestier;

- Asigură și pune în mod gratuit, la dispoziția forțelor chemate în ajutor, mijloacele tehnice, echipamentele de protecție individuală, substanțele chimice de stingere

**CENTRUL OPERAȚIUNI BRAȘOV-COVASNA-HARGHITA,
SC TELEKOM ROMANIA COMMUNICATION SA**

Fișa nr. 24

I. GESTIONAREA RISCURILOR

- Monitorizează permanent starea de funcționare a instalațiilor de furnizare a serviciilor de comunicații și informează operativ autoritățile competente despre producerea oricăror avarii ce pot prezenta risc de producere a unor situații de urgență.

II. RESURSE NECESARE

- Umane și materiale

III. INTERVENȚIE

- Asigură refacerea operativă a avariilor produse în sistemului public de comunicații.

SOCIETATEA NAȚIONALĂ CRUCEA ROȘIE, FILIALA HARGHITA

Fișa nr. 25

I. GESTIONAREA RISCURILOR

- Asigură gestionarea, alături de alte structuri abilitate, a informațiilor despre victime – persoane cu cetățenie română sau altă cetățenie și cooperarea cu structurile de profil internaționale;

- Asigură preluarea, potrivit legii, a unor categorii de medicamente și instrumentar medical și a altor materiale sanitar-farmaceutice și produse de uz sanitar și provenite din ajutoare internaționale și distribuirea acestora către structurile abilitate;

- Asigură constituirea și gestionarea unor bănci de date, precum și de materiale și alimente necesare ajutorării populației afectate de producerea unor situații de urgență;

- Participă la asigurarea măsurilor profilactice specifice, în vederea prevenirii îmbolnăvirilor în masă;

II. RESURSE NECESARE

- Umane și materiale

III. INTERVENȚIE

- Participă la primirea și cazarea persoanelor evacuate;

- Participă la instalarea taberelor de evacuați/refugiați;

- Participă la acordarea primului ajutor prespitalicesc;

- Participă la asigurarea măsurilor necesare pentru realizarea protecției populației în adăposturi colective.

**DIRECȚIA SANITARĂ VETERINARĂ ȘI PENTRU SIGURANȚA
ALIMENTELOR HARGHITA**

Fișa nr. 26

I. GESTIONAREA RISCURILOR	
- Monitorizează siguranța alimentelor precum și contaminarea produselor vegetale și animale;	
- Verifică și monitorizează calitatea apei potabile, expuse contaminării radioactive sau chimice;	
- Înștiințează autoritățile despre stările potențial generatoare de situații de urgență ca urmare a contaminării cu substanțe chimice toxice industriale, radioactive sau alți poluanți;	
- Evaluează riscurile privind contaminarea de natură chimică sau radioactivă a aerului, solului și apei;	
- Evaluează riscurile aparițiilor unor epidemii/pandemii sau contaminări de produse vegetale ca urmare a producerii contaminării;	
- Stabilește măsuri profilactice.	
II. RESURSE NECESARE	
- Umane și materiale	
III. INTERVENȚIE	
- Stabilește dimensiunile și caracteristicile zonelor de carantină;	
- Participă cu personal, tehnică și echipamente pentru efectuarea decontaminării animalelor;	
- Asigură participarea cu personal, tehnică și echipamente pentru efectuarea decontaminării animalelor, atunci când situația o impune;	
- Asigură supravegherea gradului de contaminare cu substanțe chimice industriale/radioactive sau poluanți și evaluarea efectelor asupra sănătății animale și umane;	
- Asigură coordonarea activităților de ecarisare a teritoriului de animalele decedate ca urmare a producerii unor situații de urgență.	
- Supraveghează gradul de contaminare a culturilor, fondului forestier și pășunilor și evaluează efectele directe și indirecte asupra oamenilor și animalelor;	
INSPECTORATUL TERITORIAL DE MUNCĂ HARGHITA	Fișa nr. 27
I. GESTIONAREA RISCURILOR	
II. RESURSE NECESARE	
- Umane și materiale	
III. INTERVENȚIE	
- Asigură, în cooperare cu alte structuri abilitate, cercetarea cauzelor de producere a accidentelor de muncă.	
CENTRU OPERAȚIUNI REȚEA GAZ MUREȘ – DELGAZ GRID S.A.	Fișa nr. 28
I. GESTIONAREA RISCURILOR	
- Monitorizează permanent starea de funcționare a instalațiilor de furnizare a gazelor naturale și informează operativ autoritățile competente despre producerea oricăror avarii ce pot prezenta risc de producere a unor situații de urgență.	
II. RESURSE NECESARE	
- Umane și materiale.	
III. INTERVENȚIE	
- Asigură refacerea operativă a avariilor produse în rețelele de transport și distribuție a gazelor naturale;	
- Asigură furnizarea gazelor naturale pentru populația afectată sau în sprijinul gestionării situației de urgență.	
SERVICIILE DE ALIMENTARE CU APĂ/CANALIZARE A LOCALITĂȚILOR	Fișa nr. 29

I. GESTIONAREA RISCURILOR

- Monitorizează permanent starea de funcționare a instalațiilor de distribuție a apei potabile/rețea de canalizare și informează operativ autoritățile competente despre producerea oricăror avarii ce pot prezenta risc de producere a unor situații de urgență.

II. RESURSE NECESARE

- Umane și materiale.

III. INTERVENȚIE

- Asigură refacerea operativă a avariile produse în rețelele de transport și distribuției a apei potabile/rețea de canalizare.

SERVICIUL DE AMBULANȚĂ JUDEȚEAN HARGHITA

Fișa nr. 30

I. GESTIONAREA RISCURILOR

- Gestionează date și informații medicale ale pacienților, asociate intervenției la urgențe.

II. RESURSE NECESARE

- Umane și materiale

III. INTERVENȚIE

- Participă la acordarea asistenței medicale de urgență;

- Participă la salvarea persoanelor contaminate/intoxicate și dispuse în zonele contaminate, atunci când nu este posibilă evacuarea acestora de către structurile de intervenție;

- Participă la acțiunile de stabilizare și triaj medical, transport sanitar și evacuare cu mijloace de intervenție specifice a persoanelor contaminate sau dispuse în zone de planificare la urgență;

- Participă la transportul sanitar și evacuarea cu mijloace de intervenție specifice a persoanelor care au suferit afecțiuni.

**SPITALUL JUDEȚEAN MIERCUREA CIUC, SPITALELE MUNICIPALE
ODORHEIU SECUIESC, TOPLIȚA, GHEORGHENI**

Fișa nr. 31

I. GESTIONAREA RISCURILOR

- Gestionează informațiile despre victime și răniți de cetățenie română și străină, internați în rețeaua sanitară sau care necesită tratament de specialitate și sunt contaminați chimic, radioactiv ori suferă de boala de iradiere și sunt internate în unitățile spitalicești proprii.

II. RESURSE NECESARE

- Umane și materiale

III. INTERVENȚIE

- Asigură asistență medicală de urgență;

- Participă la acțiunile de stabilizare și triaj medical;

- Asigură pregătirea unei capacități de spitalizare, în vederea preluării persoanelor iradiate sau contaminate;

- Pune în aplicare Planul alb de intervenție, în vederea preluării persoanelor rănite ca urmare a evenimentelor care generează victime multiple.

**SERVICIUL PUBLIC SALVAMONT ȘI SALVASPEO –
CONSILIUL JUDEȚEAN HARGHITA**

Fișa nr. 32

I. GESTIONAREA RISCURILOR

- Asigură gestionarea, alături de alte structuri abilitate, a misiunilor de căutare salvare a persoanelor în zone montane.

II. RESURSE NECESARE	
- Umane și materiale	
III. INTERVENȚIE	
- Execută misiuni de căutare și salvare a persoanelor în zone montane.	
STAȚIA METEOROLOGICĂ JUDEȚEANĂ MIERCUREA CIUC STAȚIILE METEOROLOGICE TOPLIȚA, ODORHEIU SĂCUIESC, JOSENI, BUCIN, RĂȚIȚȘ	Fișa nr. 33
I. GESTIONAREA RISCURILOR	
- Monitorizează fenomenele meteorologice periculoase.	
II. RESURSE NECESARE	
- Umane și materiale	
III. INTERVENȚIE	
PRIMĂRIILE MUNICIPIILOR, ORAȘELOR, COMUNELOR	Fișa nr. 34
I. GESTIONAREA RISCURILOR	
- Evaluează efectele negative ale situațiilor de urgență care s-au produs pe teritoriul administrativ al localității:	
- Asigură informarea și educarea preventivă a populației	
- Asigură înștiințarea și alarmarea populației în cazul iminenței de producere sau producerea unor dezastre	
II. RESURSE NECESARE	
- Umane și materiale	
III. INTERVENȚIE	
- Asigură, în plan local, măsuri pentru evacuarea persoanelor, populației sau bunurilor periclitat;	
- Asigură primirea și cazarea persoanelor evacuate, precum și măsuri pentru realizarea protecției populației în adăposturi colective;	
- Asigură recepția și depozitarea bunurilor evacuate;	
- Asigură evacuarea animalelor;	
- Asigură evacuarea valorilor culturale importante și a bunurilor de patrimoniu;	
- Asigură apa și hrana pentru persoanele și animalele afectate sau evacuate în primele 72 de ore de la evacuare sau de la instituirea stării de alertă;	
- Participă la decontaminarea animalelor și produselor vegetale și animale.	



**COMPONENȚA NOMINALĂ A STRUCTURILOR CU ATRIBUȚII ÎN DOMENIUL
 GESTIONĂRII SITUAȚIILOR DE URGENȚĂ**

COMPONENȚA GRUPURILOR DE SUPORT TEHNIC PE TIPURI DE RISCURI			
1. G.S.T. PENTRU GESTIONAREA SITUAȚIILOR DE URGENȚĂ GENERATE DE INCENDII DE PĂDURE			
	<i>Coordonator</i>		
Ing. Mutică Cătălin	Director al Direcției Silvice Harghita	0266371677 0266312679	0730652667 office@mciuc.rosilva.ro director@mciuc.rosilva.ro
	<i>Membrii</i>		
Ing. Pito Attila	Inspector silvic, Garda Forestieră Județeană Harghita – Garda Forestieră Brașov	0266311081 0266311081	0741637374 isvharghita@gmail.com
Kovácsnai Sándor	Comisar Comisariatul Județean Harghita - Garda Națională de Mediu	0266206058	0754074386 cjharghita@gnm.ro
Barabas Zoltan	Consilier superior în cadrul Agenției pentru Protecția Mediului Harghita	0266371313 0266310041	0728029699 barabas.zoltan@apmhr.anpm.ro
2. G.S.T. PENTRU GESTIONAREA SITUAȚIILOR DE URGENȚĂ GENERATE DE AVALANȘE			
	<i>Coordonator</i>		
Fekete Ors	Șef Serviciu Public Salvamont și Salvaspeo în cadrul Consiliului Județean Harghita	0266207786 0266207787	0753012200 feketeors@judetulharghita.ro

Membrii

Lt. Col. Coșară Gavril	Comandant Detașamentul de Pompieri Gheorgheni, Inspectoratul pentru Situații de Urgență „OLTUL” al Județului Harghita	0266364777 0266364777	0748103447 isuharghita@igsu.ro
Comisar șef de poliție Nilca Nicolae	Șef Serviciu Rutier - Poliția Municipiului Miercurea Ciuc, Inspectoratul de Poliție Județean Harghita	0266205220 0266371751	0758225027 cabinet@hr.polițiaromana.ro
Lt.col. Lazăr Lucian	Ofițer specialist II O.S.C.I. în cadrul Inspectoratului de Jandarmi Județean Harghita	0266310890 0266372317 0266312102	0763680300 office@jandarmierharghita.ro
Roșca Mircea	Adjunct șef Secția de Drumuri Naționale Miercurea-Ciuc	0266311067 0266311028	0745754853 roscamircea@gmail.ro
Col.Hegyi Barna	Director Administrația Parcului Național Cheile Bicazului-Hășmaș	0266336540 0266336540	0744272629 hegyibarni@yahoo.com
3. G.S.T. PENTRU GESTIONAREA SITUAȚIILOR DE URGENȚĂ GENERATE DE FENOMENE DISTRUCTIVE DE ORIGINE GEOLOGICĂ: CUTREMURE DE PĂMÂNT ȘI ALUNECĂRI DE TEREN			
Coordonator			
Fulop Otilia	Arhitect șef al județului Harghita în cadrul Consiliului Județean Harghita	0266207740 0266207725	0747450822 fulopotilla@judetulharghita.ro
Membrii			
Lt.col. Laczko-Albert Sandor	Inspectoratul pentru Situații de Urgență „OLTUL” al Județului Harghita	0266371630 0266371630	0740054022 isuharghita@igsu.ro
Ing. Botar Barna Bela	Inspector în construcții în cadrul Inspectoratului Județean în Construcții Harghita	0266371429 0266371429	0759042736 harghita@isc.gov.ro
Zolya Zsombor	Șef Serviciu, Investiții Edilitare și Administrare Drumuri Județene la Direcția Generală Tehnică din cadrul Consiliul Județean Harghita	0266207739 0266207725	zolyazsombor@judetulharghita.ro
Petroni Zsolt	Consilier, Direcția Generală Patrimoniul din cadrul Consiliul Județean Harghita	0266207790 0266207792	0734772700 petronizsolt@judetulharghita.ro
Roșca Mircea	Adjunct șef Secția de Drumuri Naționale Miercurea-Ciuc	0266311067 0266311028	0745754853 roscamircea@gmail.ro
Chioresan Adrian Alexandru	Director general adjunct - Direcția Generală Tehnică, Consiliului Județean Harghita	0266207739 0266207725	0758053895 chioresanadrian@judetulharghita.ro

Pagina 2/14

Confidențial! Date prelucrate conform Regulamentului (U.E.) 679/2016 al Parlamentului european și al Consiliului din 27 aprilie 2016, privind protecția persoanelor fizice în ceea ce privește prelucrarea datelor cu caracter personal și privind libera circulație a acestor date și de abrogare a Directivei 95-46-CE

4. G.S.T. PENTRU GESTIONAREA SITUAȚIILOR DE URGENȚĂ GENERATE DE INUNDAȚII, FENOMENE METEOROLOGICE PERICULOASE, ACCIDENTE LA CONSTRUCȚII HIDROTEHNICE ȘI POLLUĂRI ACCIDENTALE

Coordonator	
Ing. Hugo Kristo	Director al Sistemului de Gospodărire a Apelor Harghita 0723241342 dispecerat@dao.rowater.ro hugo.kristo@dao.rowater.ro
Membrii	
a) Furtuni și viscol (vânt puternic și/sau precipitații masive și/sau căderi de grindină)	
Roșca Mircea	Adjunct șef Secția de Drumuri Naționale Miercurea-Ciuc 0266311067 0266311028
Chioorean Adrian Alexandru	Director general adjunct-Direcția Generală Tehnică, Consiliului Județean Harghita 0266207739 0266207725
Fekete Endre	Consilier, Direcția pentru Agricultură Județeană Harghita 0744763503 fekete.endre@dadrharghita.ro
Biederman Attila	Consilier, Direcția pentru Agricultură Județeană Harghita 0753301510 biederman.attila@dadrharghita.ro
Petres Biborka	Consilier, Direcția pentru Agricultură Județeană Harghita 0757114550 petres.biborka@dadrharghita.ro
Bălăni Francisc	Consilier, Direcția pentru Agricultură Județeană Harghita 0740075844 bolonifrancisc@dadrharghita.ro
b) Inundații (provocate de incidente, accidente sau avarii la construcțiile hidrotehnice/ca urmare a revărsărilor naturale ale cursurilor de apă cauzate de creșterea debitelor provenite din precipitații și/sau din topirea bruscă a stratului de zăpadă sau a blocajelor cauzate de dimensiunile insuficiente ale secțiunilor de scurgere a podurilor și podetelor, blocajelor produse de ghețuri sau de plutitori (deșeurii și material lemnos), alunecări de teren, aluviuni și avalanșe de zăpadă/inundații prin scurgeri de pe versanți/produse de ridicarea nivelului pânzei de apă freatică)	
Dr. Ing. Darvas Janos	Inginer șef, Sistemul de Gospodărire a Apelor Harghita 0266372004 0266315677 0366401130 0748196742 dispecerat.hr@dao.rowater.ro janos.darvas@dao.rowater.ro
Sing. Pal Istvan	Șef birou Dispecerat, Sistemul de Gospodărire a Apelor Harghita 0266372004 0266315677 0366401130 0740002214 istvan.pal@dao.rowater.ro

Tehn. Păvăleanu Rodica	Şef formație Bistrița Amonte - Sistemul de Gospodărire a Apelor Neamț	0233257041 0233257041	0745254004 rodica.pavaleanu@sgant.das.rowater.ro
Zafiu Mihai	Şef Formație Brusturoasa, Sistemul de Gospodărire a Apelor Bacău	0234381012 0234381012	0743060987 zafiumihal@yahoo.com
Ing. Ardelean Tiberiu	Şef Sistem Hidrotehnic Gheorgheni, Sistemul de Gospodărire a Apelor Mureș	0266354085	0744578967 shgheorgheni@gmail.com
Angi Gabor	Şef Formație Gheorgheni, Sistem Hidrotehnic Gheorgheni, Sistemul de Gospodărire a Apelor Mureș	0266350063	0747490013 form.gheorgheni@gmail.com
Olah Attila	Şef Formație Odorheiu Seculesc, Sistem Hidrotehnic Sighisoara, Sistemul de Gospodărire a Apelor Mureș	0266313050	0740266988 form2odorhei@gmail.com
Crisan Laurentiu	Şef Formație Toplița, Sistem Hidrotehnic Gheorgheni, Sistemul de Gospodărire a Apelor Mureș	0266341856	0742105076 laurentiu.crisan@yahoo.com
Torok Peter	Referent în cadrul Agenției pentru Protecția Mediului Harghita	0266371313 0266310041	0742040546 torok.peter@apmhr.anpm.ro
Kovácsnai Sándor	Comisar Comisariatul Județean Harghita - Garda Națională de Mediu	0266206058	0754074386 cjharghita@gnm.ro
Ing. Tamas Emil	Şef serviciu PIEPAC Filiala Teritorială de Îmbunătățiri Funciare Harghita - Agenția Națională de Îmbunătățiri Funciare	0266371842 0266371255	0799953346 anif@harghita.ro
Ing. Gal Emil	Direcția Silvică Harghita	0266313222 0266312679	0730652693 regenerare@mciuc.rosilva.ro
Lado Gabriela	Şef Stația Meteorologică Județeană Miercurea Ciuc	0266324888 0266324888	0721560963; 0723625947(stație) ladogabriella2@gmail.com mciuc@meteoromania.ro
Shuller Doru	Şef Stația Meteorologică Județeană Toplița	0266314366	0756123483 toplița@meteoromania.ro
Dosa Agnes	Şef Stația Meteorologică Județeană Odorheiu Seculesc	-	0756116817 dosaagnes@gmail.com
Suciu Sorin	Consilier superior în cadrul GFJ Harghita, Garda Forestieră Braşov	0266311081 0266311081	0745038521 gfjharghita@gfbrasov.ro
c) căderi masive de zăpadă (ninsori abundente, blocare căi rutiere și feroviare)			
Comisar şef de poliție	Şef Serviciu Rutier - Poliția Municipiului Miercurea Ciuc,	0266205220	0758225027

Pagina 4/14

Confidențial! Date prelucrate conform Regulamentului european și al Consiliului din 27 aprilie 2016, privind protecția persoanelor fizice în ceea ce privește prelucrarea datelor cu caracter personal și privind libera circulație a acestor date și de abrogare a Directivei 95-46-CE

Nica Nicolae	Inspectoratul de Poliție Județean Harghita	0266371751	cabinet@hr.politiaromana.ro
Roșca Mircea	Adjunct șef Secția de Drumuri Naționale Miercurea-Ciuc	0266311067 0266311028	0745754853 roscamircea@gmail.ro
Chlorean Adrian Alexandru	Director general adjunct - Direcția Generală Tehnică, Consiliului Județean Harghita	0266207739 0266207725	0758053895 chloreanadrian@judetulharghita.ro
d) secetă			
Dr. Vass Elod	Medic primar din cadrul Direcției de Sănătate Publică Harghita	0266310423	0744588719 vass@aspharghita.ro
Fekete Endre	Consilier, Direcția pentru Agricultură Județeană Harghita	0266371898	0744763503 fekete.endre@dadrharghita.ro
Biederman Attila	Consilier, Direcția pentru Agricultură Județeană Harghita	0266371898	0753301510 biederman.attila@dadrharghita.ro
Petres Biborka	Consilier, Direcția pentru Agricultură Județeană Harghita	0266371898	0757114550 petres.biborka@dadrharghita.ro
Bököni Francisc	Consilier, Direcția pentru Agricultură Județeană Harghita	0266371898	0740075844 bolonfrancisc@dadrharghita.ro
e) temperaturi extreme (depuneri de gheață, chiclură, înghețuri timpurii sau târzii/polei/poduri și baraje de gheață pe apă - zăpoare)			
Roșca Mircea	Adjunct șef Secția de Drumul Național Miercurea-Ciuc	0266311067 0266311028	0745754853 roscamircea@gmail.ro
Chlorean Adrian Alexandru	Director general adjunct - Direcția Generală Tehnică, Consiliului Județean Harghita	0266207739 0266207725	0758053895 chloreanadrian@judetulharghita.ro
Ing. Szebeni Adrian	Distribute Energie Electrica Romania SA, Sucursala Harghita, Set Serviciu Suport Tehnic.	0266205805 0266371975	0726300589 adrian.szebeni@distributie-energie.ro
Terdik Robert	Supervizor Centru Operațiuni Harghita, S.C. Telekom România Communication S.A.	0266204116 0266371715	0760246160 robert.terdik@orange.com
Roșu Cornel	Reprezentant al Regionalei CFR Brașov pentru județul Harghita - Șef Stație Miercurea - Ciuc	0268410233	0722693645 cornel.rosu@cdr.ro
f) Poluare de ape (care pun în pericol viața oamenilor, mediul acvatic și obiective majore de alimentare cu apă/poluări accidentale ale cursurilor de			rosucornel1970@gmail.com

apă)						
Dr. Ing. Darvas Agnes	Şef birou GRA, Sistemul de Gospodărire a Apelor Harghita	0266372004 0255315677 0366401130	0722954517 dispecerat.hr@dao.rowater.ro agnes.darvas@dao.rowater.ro			
Schmutzer Istvan-Lorand	Comisar Comisariatul Judeţean Harghita - Garda Naţională de Mediu	0266206058	0746226740 cjharghita@gnm.ro			
Kardos Carmen	Şef serviciu în cadrul Agenţiei pentru Protecţia Mediului Harghita	0266371313 0266310041	0744400743 kardos.carmen@apmhr.anpmi.ro			
Dr. Vass Elod	Medic primar din cadrul Direcţiei de Sănătate Publică Harghita	0266310423 0266371142	0744588719 vass@aspharghita.ro			
Dr. Antal Zsafia	Inspector şef, medic primar în cadrul compartimentului SCSP Direcţiei de Sănătate Publică Harghita	0266310423 0266371142	0742027765 antalzsafia@aspharghita.ro dcsphr@aspharghita.ro			
Ing. Ardelean Tiberiu	Şef Sistem Hidrotehnic Gheorgheni, Sistemul de Gospodărire a Apelor Mureş	0266354085	0744578967 shgheorgheni@gmail.com			
Angi Gabor	Şef Formaţie Gheorgheni, Sistem Hidrotehnic Gheorgheni, Sistemul de Gospodărire a Apelor Mureş	0266350063	0747490013 form.gheorgheni@gmail.com			
Olah Attila	Şef Formaţie Odorhelu Secuiesc, Sistem Hidrotehnic Sighişoara, Sistemul de Gospodărire a Apelor Mureş	0266313050	0740266988 form2odorhel@gmail.com			
Crîsan Laurenţiu	Şef Formaţie Topliţa, Sistem Hidrotehnic Gheorgheni, Sistemul de Gospodărire a Apelor Mureş	-	0742105076 laurentiu.crisan@yahoo.com			
Tehn. Păvăleanu Rodica	Şef formaţie Bistriţa Amonte - Sistemul de Gospodărire a Apelor Neamţ	0233257041 0233257041	0745254004 rodica.pavaleanu@sgant.das.rowater.ro			
Zafiu Mihai	Şef Formaţie Brusturoasa, Sistemul de Gospodărire a Apelor Bacău	0234381012 0234381012	0743060987 zafiumihai@yahoo.com			
Ing. Ardelean Tiberiu	Şef Sistem Hidrotehnic Gheorgheni	0266354085	0744578967 shgheorgheni@gmail.com			
5. G.S.T. PENTRU GESTIONAREA SITUAŢIILOR DE URGENŢĂ GENERATE DE FENOMENE METEOROLOGICE AVÂND CA EFECT SECETA PEDOLOGICĂ						
Coordonator						
Romfeld Zsolt	Director executiv al Direcţiei pentru Agricultură Judeţeană Harghita	0266371898 0266371972	0744523797 dadtr.hr@madr.ro			

<i>Membrii</i>		romfeld.zsolt@dadrharghita.ro
Lado Gabriela	Şef Stația Meteorologică Județeană Miercurea Ciuc	0266324888 0266324888
Zsigmond Sandor	Consilier în cadrul Direcției pentru Agricultură Județeană Harghita	0266371898
Șoklan Constantin	Consilier în cadrul Centrului Județean Harghita – Agenția de Piață și Intervenție pentru Agricultură	02666/310148 02666/310158 02666/311147
Glodeanu Adriana	Director coordonator al Inspectoratului Teritorial pentru Calitatea Semințelor și Materialului Săditor Harghita	02666.371565
Andras Teresz	Consilier superior Oficiul Fitosanitar Harghita – Autoritatea Națională Fitosanitară	0266708820
Ing. Luktacs Zsombor	Director al Oficiului Județean de Studii Pedologice și Agrochimice Harghita	02666314303
Ing. Tompa Eniko	Director Filială Teritorială de Îmbunătățiri Fundare Harghita-Agenția Națională de Îmbunătățiri Fundare	0266371842 0266371255
Ing. Darras Janos	Inginer șef - Sistemul de Gospodărire a Apelor Harghita	0266372004 0266315677
6. G.S.T. PENTRU GESTIONAREA SITUAȚIILOR DE URGENȚĂ GENERATE DE ACCIDENTE, AVARII, EXPLOZII ȘI INCENDII		
<i>Coordonator</i>		
Col. Dudu Ovidiu	Prim adjunt al Inspectorului șef al Inspectoratului pentru Situații de Urgență „Oltul” al județului Harghita	0266371674/315539 0266314353
a) în industrie		
<i>Membrii</i>		
Comisar șef de poliție Nica Nicolae Lt.col.	Şef Serviciu Rutier - Poliția Municipiului Miercurea Ciuc, Inspectoratul de Poliție Județean Harghita Ofițer specialist II O.S.C.I. în cadrul Inspectoratului de	0758225027 cabinet@hr.politiaromana.ro 0763680300

Pagina 7/14

Confidențial! Date prelucrate conform Regulamentului (U.E.) 679/2016 al Parlamentului european și al Consiliului din 27 aprilie 2016, privind protecția persoanelor fizice în ceea ce privește prelucrarea datelor cu caracter personal și privind libera circulație a acestor date și de abrogare a Directivei 95-46-CE

Lazăr Lucian	Jandarmi Județean Harghita	0266372317 0266312102	contact@jandarmariaharghita.ro
Dr. Domokos Ivan	Director medical al Serviciului de Ambulanță Județean Harghita	0266371562 0266371229	0731909521; 0752202717 drdomokos@sjhr.ro
Ing. Mihok Zsolt	Distribuție Energie Electrica Romania SA, Sucursala Harghita, Sef Centru Operatiuni Retea MT/JT Miercurea-Ciuc.	0266205870 0266371975	0728289732 zsolt.mihok@ distributie-energie.ro
Ing. Varga Andras Zsolt	Distribuție Energie Electrica Romania SA, Sucursala Harghita, Sef Centru Operatiuni Retea MT/JT Odorhei-Seuiesc.	0372665416 0266218416	0742936706 zsolt.varga@distributie-energie.ro
Sing. Szvinyuk Mihaly	Distribuție Energie Electrica Romania SA, Sucursala Harghita, Sef Centru Operatiuni Retea MT/JT Gheorgheni.	0266341776 0266342611	0726300582 mihal.szvinyuk@ distributie-energie.ro
Cotar Daniel	Şef POL Miercurea Ciuc/Odorhei Secuiesc din cadrul Delgaz Grid SA	0265260418	0752015562 daniel.cotar@delgaz-grid.ro
Stan Marian	Inspector şef adjunct securitate și sănătate în muncă, Inspectoratul Teritorial de Muncă Harghita	0266371725 0266310828	0745114189 marian.stan@itmharghita.ro
b) în activități de transport și depozitare produse periculoase			
Lt.Col. Heremciuc Ana Viorea	Inspekția de prevenire - Inspectoratul pentru Situații de Urgență „OLTUL” al Județului Harghita	0266371630 0266371630	0745931641 isuharghita@igsu.ro
Comisar Șef de Poliție Mindru Marin	Șef Serviciu Arme, Explozivi și Substanțe Periculoase - Poliția Municipiului Miercurea Ciuc, Inspectoratul de Poliție Județean Harghita	0266205205 0266371751	0758225031
Lt.col. Lazăr Lucian	Ofițer specialist II O.S.C.I. în cadrul Inspectoratului de Jandarmi Județean Harghita	0266310890 0266372317 0266312102	0763680300 contact@jandarmariaharghita.ro
Nagy Szdónia	Comisar Comisariatul Județean Harghita - Garda Națională de Mediu	0266206058	0757576462 cjharghita@gnm.ro
Abos Judit	Consilier în cadrul Agenției pentru Protecția Mediului Harghita	0266371313 0266310041	0725525958 abos.judit@apmhr.anpm.ro
Dr. Domokos Ivan	Director medical al Serviciului de Ambulanță Județean Harghita	0266371562 0266371229	0731909521; 0752202717 drdomokos@sjhr.ro

c) în activități de transporturi

Comisar șef de poliție Nica Nicolae	Șef Serviciu Rutier - Poliția Municipiului Miercurea Ciuc, Inspectoratul de Poliție Județean Harghita	0266205220 0266371571	0758225027 cabinet@hr.polidaromana.ro
Roșca Mircea	Adjunct șef Secția de Drumuri Naționale Miercurea-Ciuc	0266311067 0266311028	0745754853 roscaimircea@gmail.ro
Chiorean Adrian Alexandru	Director general adjunct - Direcția Generală Tehnică, Consiliului Județean Harghita	0266207739 0266207725	0758053895 chioreanadrian@judetulharghita.ro
Roșu Cornel	Reprezentant al Regionalei CFR Brașov pentru județul Harghita - Șef Stație Miercurea - Ciuc	0268410233	0722693645 cornel.rosu@cfrr.ro
Dr. Domokos Ivan	Director medical al Serviciului de Ambulanță Județean Harghita	0266371562 0266371229	0731909521; 0752202717 drdomokos@sajhr.ro
Dr. Kacso Jolan	Medic șef UPU-SMURD Harghita	0732950932	0744365439 kacso.100@yahoo.com

d) nucleare (risc radiologic, inclusiv de radiații ionizante)

Dr. Vass Elod	Medic primar din cadrul Direcției de Sănătate Publică Harghita	0266310423 0266371142	0744588719 vass@aspharghita.ro
Dr. Antal Zsoltia	Inspector șef, medic primar în cadrul compartimentului SCSP, Direcția de Sănătate Publică Harghita	0266310423 0266371142	0742027765 antalzsoltia@aspharghita.ro
Lt.Col. Heremciuc Ana Viortca	Inspecția de prevenire - Inspectoratul pentru Situații de Urgență „OLTUL” al Județului Harghita	0266371630 0266371630	0745931641 isuhaighita@igsu.ro
Schmutzer Istvan Lóránd	Comisar Comisaratul Județean Harghita - Garda Națională de Mediu	0266206058	0746226740 ciharghita@ghm.ro
Imets Ilanko	Consilier în cadrul Agenției pentru Protecția Mediului Harghita	0266371313 0266310041	imets.ilanko@apmhr.anpm.ro
Dr. Domokos Ivan	Director medical al Serviciului de Ambulanță Județean Harghita	0266371562 0266371229	0731909521; 0752202717 drdomokos@sajhr.ro

**7. G.S.T. PENTRU GESTIONAREA SITUAȚIILOR DE URGENȚĂ GENERATE DE PRĂBUȘIRI DE CONSTRUCȚII,
INSTALAȚII SAU AMENAJĂRI**

Pagina 9/14

Confidențial! Date prelucrate conform Regulamentului (U.E.) 679/2016 al Parlamentului european și al Consiliului din 27 aprilie 2016,
privind protecția persoanelor fizice în ceea ce privește prelucrarea datelor cu caracter personal și privind libera circulație a acestor date și de abrogare a Directivei 95-46-CE

Coordonator			
Ing. Ferencz Marta Erzebet	Inspector șef al Inspectoratului Județean în Construcții Harghita	0266371429	0759042734 marta.ferencz@isc.gov.ro
Membrii			
Lt.Col. Laszlo Barna	Compartimentul Avizare-Autorizare, Inspectoratul pentru Situații de Urgență „OLTUL” al Județului Harghita	0266371630 0266371630	0757025174 isu.harghita@igsu.ro
Comisar șef de poliție Nica Nicolae	Șef Serviciu Rutier - Poliția Municipiului Miercurea Ciuc, Inspectoratul de Poliție Județean Harghita	0266205220 0266371751	0758225027 cabinet@hr.politiaromana.ro
Stan Marian	Inspector șef adjuncț securitate și sănătate în muncă, Inspectoratul Teritorial de Muncă Harghita	0266371725 0266310828	0745114189 marian.stan@itm.harghita.ro
Dr. Domokos Ivan	Director medical al Serviciului de Ambulanță Județean Harghita	0266371562 0266371229	0731909521; 0752202717 drdomokos@sajhr.ro
8. G.S.T. PENTRU GESTIONAREA SITUAȚIILOR DE URGENȚĂ GENERATE DE EȘECUL UTILITĂȚILOR PUBLICE			
Coordonator			
Ing. Biro Arpad	Director Sucursala Harghita, S.C. Filiala de Distribuție a Energiei Electrice ELECTRICA DISTRIBUTIE TRANSILVANIA SUD S.A.	0266205700 0266371975	0726300605 arpad.biro@distributie-energie.ro
Membrii			
Ing. Mihok Zsolt	Distributie Energie Electrica Romania SA, Sucursala Harghita, Sef Centru Operatiuni Retea MT/JT Miercurea-Ciuc.	0266205870 0266371975	0728289732 zsolt.mihok@distributie-energie.ro
Ing. Varga Andras Zsolt	Distributie Energie Electrica Romania SA, Sucursala Harghita, Sef Centru Operatiuni Retea MT/JT Odorheiu-Seculesc.	0372665416 0266218416	zsolt.varga@distributie-energie.ro 0742936706
Sing. Szvinyuk Mihaly	Distributie Energie Electrica Romania SA, Sucursala Harghita, Sef Centru Operatiuni Retea MT/JT Gheorgheni.	0372665441 0266342611	0726300582 mihaly.szvinyuk@distributie-energie.ro
Cotar Daniel	Șef FOL Miercurea Ciuc/Odorheiu Seculesc din cadrul Delgaz Grid SA	0265260418	0752015562 daniel.cotar@delgaz-grid.ro
Terdik Robert	Supervizor Centru Operatiuni Harghita, S.C.Telekom	0266204116	0760246160

Pagina 10/14

Confidențial! Date prelucrate conform Regulamentului european și al Consiliului din 27 aprilie 2016, privind protecția persoanelor fizice în ceea ce privește prelucrarea datelor cu caracter personal și privind libera circulație a acestor date și de abrogare a Directivei 95-46-CE

	Romania Communication S.A.	0266371715	robert.terdik@orange.com
Kovacs Domokos Kovacs Ede	Director tehnic S.C. HARGAZ Harghita Gaz S.A. Şef Birou Exploatare S.C. HARGAZ Harghita Gaz S.A.	0266219065 0266216101	0741077034 kovacs.domokos@hargaz.ro 0743089266 kovacs.ede@hargaz.ro
Ing. Gădălean Robert	Societatea Națională de Transport Gaze Naturale TRANSGAZ S.A. Mediaş	0267355418	0755077363 robert.gadalean@transgaz.ro
Kavruk Konstantin	Şef Serviciul public de alimentare cu apă, de canalizare şi salubritate Bălan (CLSU Bălan)	0266330335 0266330325	0736777460; 0726173322 serv.publ@gmail.com
Ilie Stejerei; Molnar Csaba	Agent servicii clienți- S.C. GOSPODĂRIE COMUNALĂ Tuşnad S.R.L.	0266335122 0266335122	0744590204; 0733009099 goscomtusnad@gmail.com
Izsak Attila	Şef Punct de lucru Odorheiu Secuiesc, S.C.HARVIZ S.A. Miercurea Ciuc	0266313636	0722160732 office@harviz.ro
Pal Attila	Şef Punct de lucru Frumoasa, S.C.HARVIZ S.A. Miercurea Ciuc	0266313636 0266200412	0744810470; 0758770017 office@harviz.ro
Boer Tibor	Şef Punct de lucru Ciucul de Sus, S.C.HARVIZ S.A. Miercurea Ciuc	0266313636 0266200412	0758060493 office@harviz.ro
Andras Csaba	Şef Punct de lucru Ciucul de Mijloc, S.C.HARVIZ S.A. Miercurea Ciuc	0266313636 0266200412	0758113722 office@harviz.ro
Sallo Ferencz	Şef Punct de lucru Ciucul de Jos, S.C.HARVIZ S.A. Miercurea Ciuc	0266313636 0266200412	0758060490 office@harviz.ro
Marton Marta	Şef Punct de lucru Văliţa, S.C.HARVIZ S.A. Miercurea Ciuc	0266313636 0266200412	0755058189 office@harviz.ro
Gergely Attila	Şef Punct de lucru Brădeşti - Izvoare, S.C.HARVIZ S.A. Miercurea Ciuc	0266313636 0266200412	0738969515 office@harviz.ro
Eroos Janos	Director S.P.L.T.A.C. Gheorgheni	0754202466	0725659187, 0748454834, 0732252252 director@spit.ro
Kelemen Endre	Şef Sucursală COMPANIA AQUASERV S.A. Sucursala Cristuru Secuiesc	0266242703 0266243293	0747053530 cristur@aquaserv.ro
Andrei Gheorghe	Şef Uzina de Tratarea a apelor S.C. AQUA CALIMANI S.R.L. Toplița	0266341422	0752180368 spea_toplita@yahoo.com

9.G.S.T. PENTRU GESTIONAREA SITUAȚIILOR DE URGENȚĂ GENERATE DE CĂDERI DE OBIECTE DIN ATMOSFERĂ ȘI DIN COSMOS
Coordonator

Pagina 11/14

Confidențial! Date prelucrate conform Regulamentului (U.E.) 679/2016 al Parlamentului european și al Consiliului din 27 aprilie 2016, privind protecția persoanelor fizice în ceea ce privește prelucrarea datelor cu caracter personal și privind libera circulație a acestor date și de abrogare a Directivei 95-46-CE

Col. Dudu Ovidiu	Prim adjunt al Inspectorului șef al Inspectoratului pentru Situații de Urgență „OLTUL” al județului Harghita	0266371674 0266315539 0266314353	0721117638 0748104963(s) isuharghita@igsu.ro
Membrii			
Lt.Col. Herencuc Ana Viorica	Inspecția de prevenire - Inspectoratul pentru Situații de Urgență „OLTUL” al județului Harghita	0266371630 0266371630	0745931641 isuharghita@igsu.ro
Comisar șef de poliție Nica Nicolae	Șef Serviciu Rutier - Poliția Municipiului Miercurea Ciuc, Inspectoratul de Poliție Județean Harghita	0266205220 0266371751	0758225027 cabinet@hr.politiaromana.ro
Dr. Domokos Ivan	Director medical al Serviciului de Ambulanță Județean Harghita	0266371562 0266371229	0731909521; 0752202717 drdomokos@sa.jhr.ro
10. G.S.T PENTRU GESTIONAREA SITUAȚIILOR DE URGENȚĂ GENERATE DE MUNITȚA NEEXPLODATĂ			
Coordonator			
Col. Dudu Ovidiu	Prim adjunt al Inspectorului șef al Inspectoratului pentru Situații de Urgență „OLTUL” al județului Harghita	0266371674/315539 0266314353	0721117638, 0748104963(s) isuharghita@igsu.ro
Membrii			
Lt.Col. Mireanu Iustin	Comandant Detașamentul de Pompieri Miercurea Ciuc, Inspectoratul pentru Situații de Urgență „OLTUL” al județului Harghita	0266371674 0266314353	0748101094 isuharghita@igsu.ro
Comisar șef de Poliție Mihăru Marin	Șef Serviciul Arme, Explosivi și Substanțe Periculoase - Inspectoratul de Poliție Județean Harghita	0266205205 0266371751	0758225031 cabinet@hr.politiaromana.ro
11. G.S.T PENTRU GESTIONAREA SITUAȚIILOR DE URGENȚĂ GENERATE DE EPIDEMII			
Coordonator			
Dr. Tar Gyongyi	Director executiv al Direcției de Sănătate Publică Harghita	0266310423 0266371142	0742141271 dsp.harghita@aspharghita.ro
Membrii			
Dr. Antal Zsofia	Inspector șef, medic primar în cadrul compartimentului SCSP Direcției de Sănătate Publică Harghita	0266310423 0266371142	0742027765 antalzsofia@aspharghita.ro dcsph@aspharghita.ro
Dr. Miron Cornelia	Medic șef epidemiolog în cadrul compartimentului SSP,	0266310423	0742125479

Pagina 12/14

Confidențial! Date prelucrate conform Regulamentului (U.E.) 679/2016 al Parlamentului european și al Consiliului din 27 aprilie 2016, privind protecția persoanelor fizice în ceea ce privește prelucrarea datelor cu caracter personal și privind libera circulație a acestor date și de abrogare a Directivei 95-46-C.E.

Dr. Domokos Ivan	Directia de Sănătate Publică Harghita Director medical al Serviciului de Ambulanță Județean Harghita	0266371142 0266371562 0266371229	cornelia@aspharghita.ro 0731909521; 0752202717 dirdomokos@sajhr.ro
12. G.S.T. PENTRU GESTIONAREA SITUAȚIILOR DE URGENȚĂ GENERATE DE EPIZOTII/ZOOHOZE			
Coordonator			
Dr. Lado Zsolt Denes	Director executiv al Direcției Sanitare Veterinară și pentru Siguranța Alimentelor Harghita	0266314967 0266371646	0730584875 office-harghita@ansvsa.ro lado.zsolt-hr@ansvsa.ro
Membrii			
Dr. Ene Leonard	Șef Birou Evidență Informatică și Control Adm., Direcția Sanitară Veterinară și pentru Siguranța Alimentelor HR	0266312060 0266371646	0730584876 office-harghita@ansvsa.ro
Dr. Vass Előd	Medic primar din cadrul Direcției de Sănătate Publică HR	0266310423 0266371142	0744588719 vass@aspharghita.ro
Dr. Miron Cornelia	Medic șef epidemiolog în cadrul compartimentului SSP, Direcției de Sănătate Publică Harghita	0266310423 0266371142	0742125479 cornelia@aspharghita.ro
13. G.S.T. PENTRU GESTIONAREA SITUAȚIILOR DE URGENȚĂ DETERMINATE DE ATAACUL ORGANISMELOR DĂUNĂTOARE PLANTELOR			
Coordonator			
Ing. Romfeld Păunița Aurelia	Șef Birou Oficiul Fitosanitar Harghita – Autoritatea Națională Fitosanitară	0266708820	0744397579 ofharghita@anfrof.ro
Membrii			
Andras Terez	Consilier superior Oficiul Fitosanitar Harghita – Autoritatea Națională Fitosanitară	0266708820	0756156686 ofharghita@anfrof.ro
György Erzsébet	Consilier, Direcția pentru Agricultură Județeană Harghita	0266371898	0755787898 gyorgy.erzsebet@dadrharghita.ro
Ing. Gal Emil	Direcția Silvică Harghita	0266313222 0266312679	0730652693 regenerare@mduc.rosilva.ro
14. G.S.T. PENTRU GESTIONAREA SITUAȚIILOR DE URGENȚĂ GENERATE DE INCENDII ÎN MASĂ			

Coordonator

Col. Luca Adrian	(1) Inspector șef II al Inspectoratului pentru Situații de Urgență „OLTUL” al Județului Harghita	0266371674 0266314353	0748105078 (s), 0744700254 isuharghita@igsu.ro
Col. Dudu Ovidiu	Prim adjuncț al Inspectorului șef al Inspectoratului pentru Situații de Urgență „Oltul” al Județului Harghita	0266371674 0266315539 0266314353	0721117638 0748104963(s) isuharghita@igsu.ro
15. G.S.T. PENTRU PRIMIREA, DEPOZITAREA ȘI DISTRIBUIREA MATERIALELOR NECESARE INTERVENȚIEI ÎN VEDEREA ÎNLĂTURĂRII URMĂRIILOR DEZASTRELOR ȘI AJUTORĂRII SINISTRAȚILOR			
Coordonator			
Col. Livius Oliver Cîrsoanu	Șeful Structurii Teritoriale pentru Probleme Speciale Harghita	0266313534 0266207798	0741039749 0749069791 stps.hr@anrpsps.gov.ro
Membrii			
Billbok Andras	Consilier, Instituția Prefectului Județului Harghita	0266372061	0755048608 andras.billbok@prefecturahr.ro
Mathe Arpad	Consilier, Direcția Generală Patrimoniul din cadrul Consiliului Județean Harghita	0266207792 0266207792	0724845020 mathearpad@judetulharghita.ro



**RISCURI POTENȚIALE ÎN JUDEȚE VECINE
 CARE POT AFECTA ZONA DE COMPETENȚĂ**

Nr. Crt.	Tip de risc	Riscuri	DA/NU
0		1	2
1.	Furtuni și viscol	Viscol	Nu
		Furtuni - vânt puternic și/sau precipitații masive	Nu
		Căderi de grindină	Nu
2.	Inundații	Inundații ca urmare a revărsărilor naturale ale cursurilor de apă cauzate de creșterea debitelor provenite din precipitații și/sau din topirea bruscă a stratului de zăpadă sau a blocajelor cauzate de dimensiunile insuficiente ale secțiunilor de scurgere a podurilor și podețelor, blocajelor produse de ghețuri sau de plutitori (deșeuri și material lemnos), alunecări de teren, aluviuni și avalanșe de zăpadă, precum și inundații prin scurgeri de pe versanți.	Nu
		Inundații provocate de incidente, accidente sau avarii la construcțiile hidrotehnice	Nu
		Inundații produse de ridicarea nivelului pânzei de apă freatică.	Nu
		Inundații provocate de furtuni marine	Nu este cazul
3.	Căderi masive de zăpadă	Ninsori abundente	Nu
		Blocare căi rutiere și feroviare	Da
4.	Tornade		Nu
5.	Secetă	Hidrologică	Nu
		Pedologică	Nu

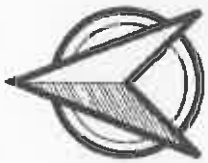
NESECRET

Nr. Crt.	Tip de risc	Riscuri	DA/NU
0		1	2
6.	Temperaturi extreme	Depuneri de gheață, chiciură, înghețuri timpurii sau târzii	Da
		Polei	Nu
		Poduri și baraje de gheață pe apă (zăpor)	Nu
		Poduri și baraje de gheață pe Dunăre	Nu este cazul
		Caniculă	Nu
7.	Incendii de vegetație	Incendii la fondul forestier	Da
		Incendii la vegetație ierboasă și/sau arbuștivă	Da
		Incendii la culturi de cereale păioase	Nu
8.		Avalanșe	Nu
9.		Alunecări de teren	Nu
10.		Cutremure de pământ	Nu
11.		Accidente, avarii, explozii și incendii în industrie, inclusiv prăbușiri de teren cauzate de exploatarea miniere sau alte activități tehnologice	Nu
12.	Accidente, avarii, explozii și incendii în activități de transport și depozitare produse periculoase	Accidente majore cu implicații pe amplasament	Nu
		Accidente majore cu implicații în afara amplasamentului	Da
		Accidente cu produse periculoase pe timpul activității de transport	Da
13.	Accidente, avarii, explozii și incendii în activități de transport	Terestre	Da
		Aerice	Da
		Navale	Nu este cazul
		Tuneluri feroviare	Nu
		Tuneluri rutiere	Nu
		La metrou	Nu este cazul
		Pe cablu	Nu

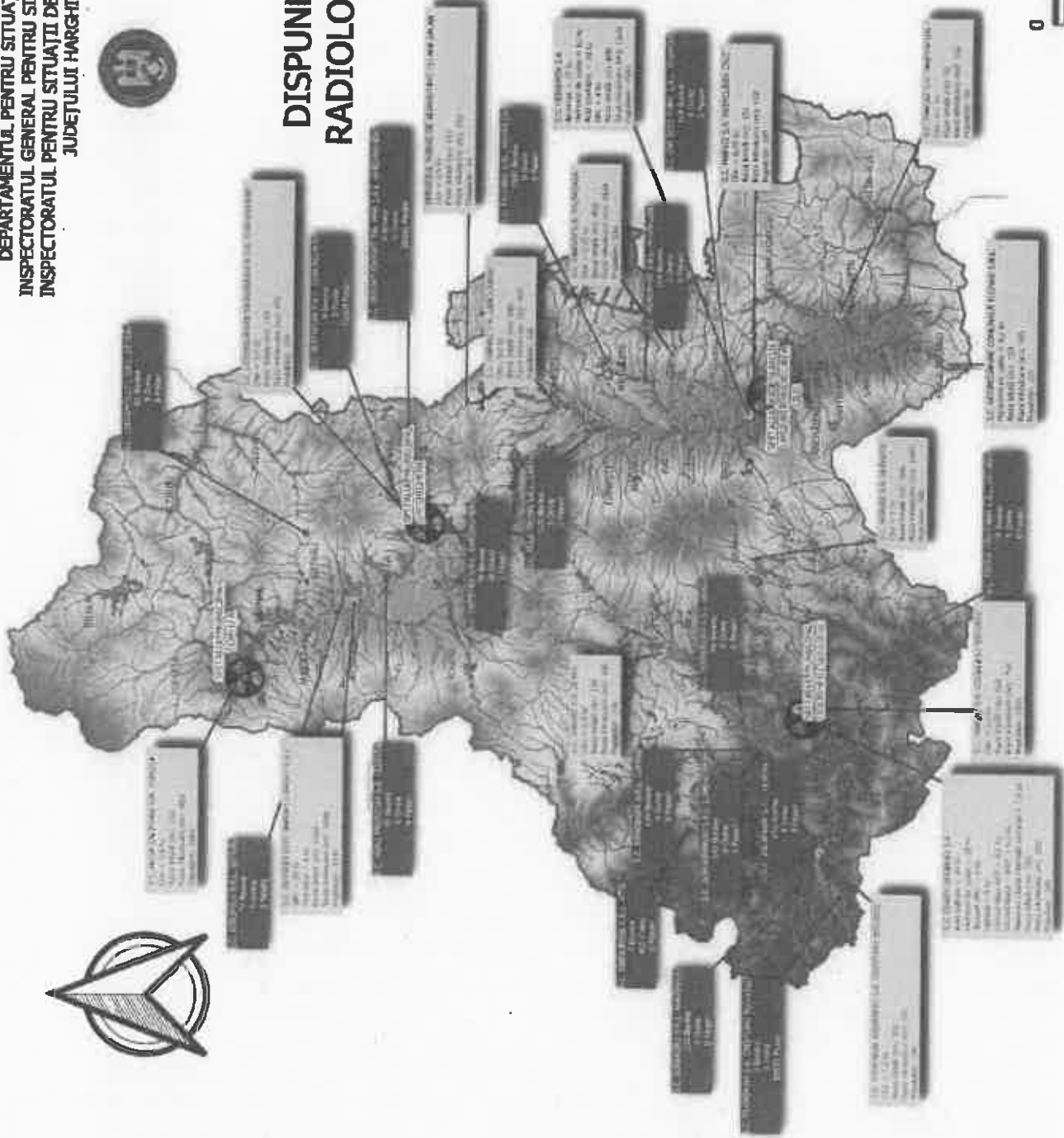
NESECRET

Nr. Crt.	Tip de risc	Riscuri	DA/NU
0		1	2
14.	Accidente, avarii, explozii și incendii sau alte evenimente în activitățile nucleare sau radiologice		Nu
15.	Poluare de ape	Care pun în pericol viața oamenilor, mediul acvatic și obiective majore de alimentare cu apă	Nu
		Cu impact major transfrontalier	Nu este cazul
		Poluări accidentale ale cursurilor de apă	Nu
		Poluări marine în zona costieră	Nu este cazul
		Poluări marine	Nu este cazul
16.	Prăbușiri de construcții, instalații sau amenajări		Nu
17.	Eșecul utilităților publice	Rețele importante de radio și televiziune	Nu
		Rețele importante de comunicații și informatică	Da
		Rețele importante de energie electrică și de gaze	Da
		Rețele importante de energie termică	Nu
		Rețele importante de alimentare cu apă	Nu
		Rețele importante de canalizare și epurare a apelor uzate și pluviale	Nu
		Cedări de baraje sau alte incidente care conduc la evacuarea de debite, punând în pericol viața oamenilor	Nu
18.	Căderi de obiecte din atmosferă și din cosmos		Da
19.	Muniție neexplodată sau nedeactivată rămasă din timpul conflictelor armate		Nu
20.	Epidemii		Da
21.	Epizootii/zoonoze		Da
22.	Risc radiologic		Nu
23.	Incendii		Nu
24.	Situații determinate de atacul organismelor dăunătoare plantelor		Da

MINISTERUL AFACERILOR INTERNE
DEPARTAMENTUL PENTRU SITUATII DE URGENTA
INSPECTORATUL GENERAL PENTRU SITUATII DE URGENTA
INSPECTORATUL PENTRU SITUATII DE URGENTA "ORAU" AL
JUDETELUI HARGHITA



DISPUNEREA SURSELOR DE RISC RADIOLOGIC, BIOLOGIC ŞI CHIMIC




LEGENDA :

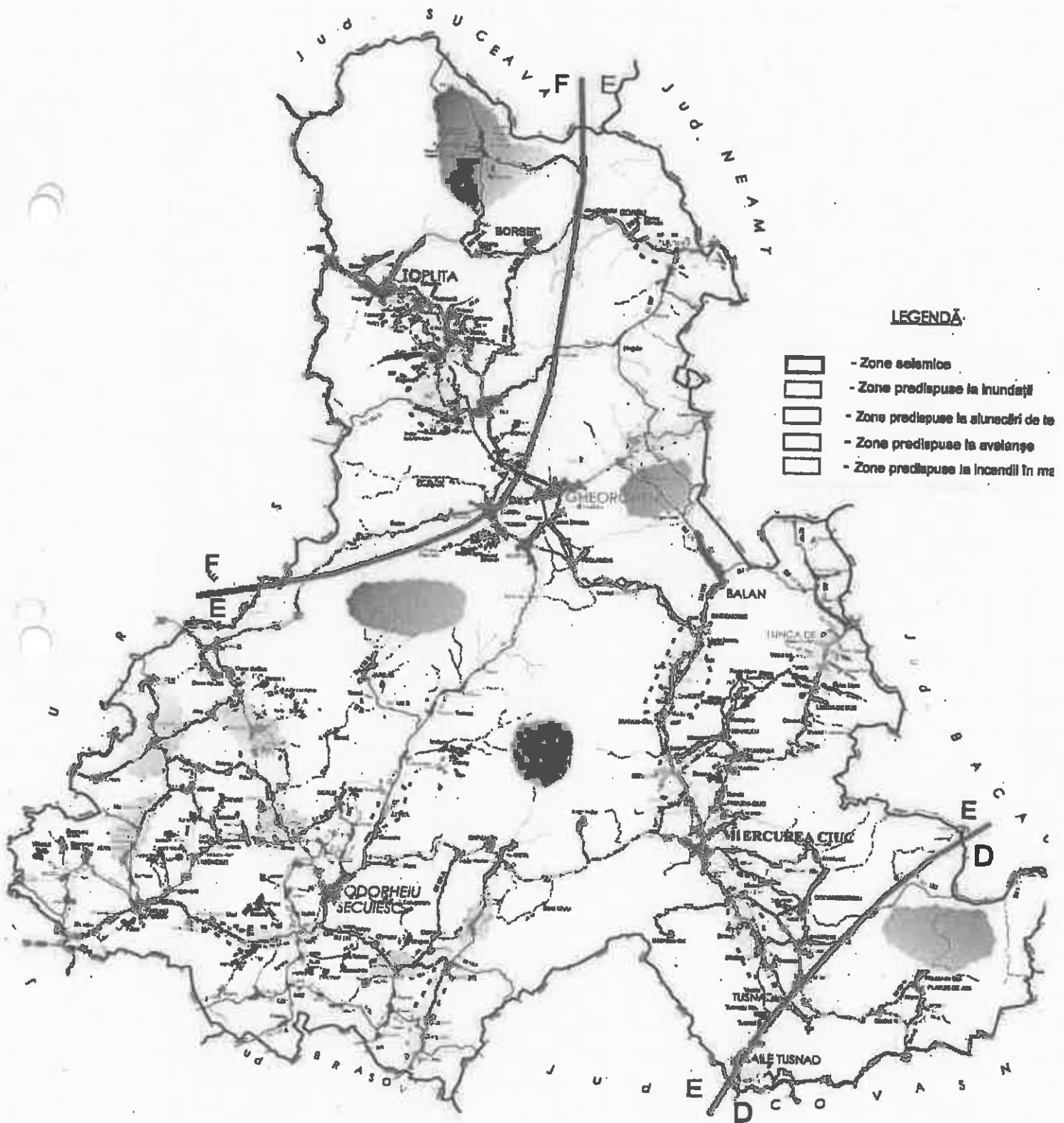
- Surse de risc radiologic
- Surse de risc biologic
- Surse de risc chimic
- Localități

1:500.000,356833





HARTA
CU RISCURILE NATURALE





Măsuri corespunzătoare de evitare a manifestării riscurilor, de reducere a frecvenței de producere ori de limitare a consecințelor acestora, pe tipuri de riscuri

Nr. crt.	TIP DE RISC	RISCURI	MĂSURI CORESPUNZĂTOARE DE EVITARE A MANIFESTĂRII RISCULUI, DE REDUCERE A FRECVENȚEI DE PRODUCERE ORI DE LIMITARE A CONSECINȚELOR ACESTORA
1.	Furtuni și viscol	Viscol Furtuni – vânt puternic și/sau precipitații masive Căderi de grindină	<ul style="list-style-type: none"> - apărarea drumurilor cu panouri parazăpezi sau cu perdele forestiere de protecție; - revizuirea și repararea utilajelor, a echipamentelor și mijloacelor de transport prevăzute în programul de iarnă, inclusiv a spațiilor de cazare, de garare utilaje, parcare; - aprovizionarea cu materiale pentru prevenirea și combaterea poleiului și înzăpezirii; pregătirea, completarea și revizuirea spațiilor de depozitare, stabilirea sectoarelor de drum pe care se acționează numai cu materiale antiderapante; - instruirea personalului; - organizarea rețelei de coordonare operativă și informare; - asigurarea necesarului de indicatoare rutiere și mijloace de semnalizare rutieră pentru închiderea, la nevoie, a sectoarelor de drum înzăpezite; - încheierea contractului cu A.N.M. pentru furnizarea informațiilor meteo.
2.	Inundații	Inundații ca urmare a revărsărilor naturale ale cursurilor de apă cauzate de creșterea debitelor provenite din precipitații și/sau	<ul style="list-style-type: none"> - elaborarea planului de apărare împotriva inundațiilor, fenomenelor meteorologice periculoase, accidentelor la construcțiile hidrotehnice și poluărilor accidentale și a planului de evacuare; - verificarea și întreținerea mijloacelor de înștiințare-alarmare; - asigurarea condițiilor de funcționare la primărie a serviciului de permanență.

Nr. crt.	TIP DE RISC	RISCURI	MĂSURI CORESPUNZĂTOARE DE EVITARE A MANIFESTĂRII RISCULUI, DE REDUCERE A FRECVENȚEI DE PRODUCERE ORI DE LIMITARE A CONSECINTELOR ACESTORA
	<p>din topirea bruscă a stratului de zăpadă sau a blocajelor cauzate de dimensiunile insuficiente ale secțiunilor de scurgere a podurilor și podețelor, blocajelor produse de ghețuri sau de plutitori (deșeuri și material lemnos), alunecări de teren, aluviuni și avalanșe de zăpadă, precum și inundații prin scurgeri de pe versanți.</p>	<p>- pregătirea populației pentru realizarea acțiunilor de protecție și intervenție în caz de inundații;</p> <p>- asigurarea stocurilor de materiale și a mijloacelor de apărare;</p> <p>- asigurarea realizării și întreținerii corespunzătoare a șanțurilor și rigolelor de scurgere a apelor pluviale, îndepărtarea materialului lemnos și a deșeurilor din albia majoră a cursurilor de apă, decolmatarea secțiunilor de scurgere a podurilor și podețelor, întreținerea corespunzătoare a construcțiilor hidrotehnice;</p> <p>- efectuarea de către proprietarii acumulării de apă, a verificărilor periodice în vederea asigurării condițiilor tehnice și funcționale corespunzătoare ale acestor construcții;</p> <p>- instruirea structurilor constituite pentru situații de urgență;</p>	<p>- pregătirea populației pentru realizarea acțiunilor de protecție și intervenție în caz de inundații;</p> <p>- asigurarea stocurilor de materiale și a mijloacelor de apărare;</p> <p>- asigurarea realizării și întreținerii corespunzătoare a șanțurilor și rigolelor de scurgere a apelor pluviale, îndepărtarea materialului lemnos și a deșeurilor din albia majoră a cursurilor de apă, decolmatarea secțiunilor de scurgere a podurilor și podețelor, întreținerea corespunzătoare a construcțiilor hidrotehnice;</p> <p>- efectuarea de către proprietarii acumulării de apă, a verificărilor periodice în vederea asigurării condițiilor tehnice și funcționale corespunzătoare ale acestor construcții;</p> <p>- instruirea structurilor constituite pentru situații de urgență;</p>
	<p>Inundații provocate de incidente, accidente sau avarii la construcțiile hidrotehnice</p>		<p>Deținătorii, cu orice titlu, de baraje și alte construcții hidrotehnice a căror avariere sau distrugere poate pune în pericol populația și bunurile sale materiale, obiectivele sociale și capacitățile productive sau poate aduce prejudicii mediului ambiant, sunt obligați să le întrețină, să le repare și să le exploateze corespunzător, să doteze aceste lucrări cu aparatura de măsură și control necesară pentru urmărirea comportării în timp a acestora, să instaleze sisteme de avertizare-alarmaare a populației în localitățile situate în aval de baraje, să asigure în caz de pericol imediat alarmarea populației din zona de risc creată ca urmare a activităților proprii desfășurate informând desmere aceasta Comitetul local și/sau județean, după caz, și Centrul operațional județean și să organizeze activitatea de supraveghere, intervenție și reabilitare conform regulamentelor aprobate prin autorizările de gospodărire a apelor, a planurilor de apărare împotriva inundațiilor, ghețurilor și accidentelor la construcții hidrotehnice, planuri de acțiune în caz de accidente la baraje și planuri de prevenire și combatere a poluărilor accidentale.</p>

Nr. crt.	TIP DE RISC	RISCURI	MĂSURI CORESPUNZĂTOARE DE EVITARE A MANIFESTĂRII RISCULUI, DE REDUCERE A FRECVENȚEI DE PRODUCERE ORI DE LIMITARE A CONSECINȚELOR ACESTORA
	Inundații	Inundații produse de ridicarea nivelului pânzei de apă freatică.	<ul style="list-style-type: none"> - elaborarea planului de apărare împotriva inundațiilor, fenomenelor meteorologice periculoase, accidentelor la construcțiile hidrotehnice și poluărilor accidentale și a planului de evacuare; - verificarea și întreținerea mijloacelor de înștiințare-alarmare; - asigurarea condițiilor de funcționare la primărie a serviciului de permanență; - pregătirea populației pentru realizarea acțiunilor de protecție și intervenție în caz de inundații; - asigurarea stocurilor de materiale și a mijloacelor de apărare; - asigurarea realizării și întreținerii corespunzătoare a șanurilor și rigolelor de scurgere a apelor pluviale, îndepărtarea materialului lemnos și a deșeurilor din albia majoră a cursurilor de apă, decolmatarea secțiunilor de scurgere a podurilor și podetelor, întreținerea corespunzătoare a construcțiilor hidrotehnice; - efectuarea de către proprietarii acumularii de apă a verificărilor periodice în vederea asigurării condițiilor tehnice și funcționale corespunzătoare ale acestor construcții; - instruirea structurilor constituite pentru situații de urgență;
		Inundații provocate de furtuni marine	Nu este cazul
3.	Căderi masive de zăpadă	Ninsori abundente	<ul style="list-style-type: none"> - anunțarea populației despre înrăutățirea vremii și căderile de zăpadă ce vor urma; - renunțarea la deplasări, pentru ca autovehiculele să nu rămână înzăpezite și să îngreuneze intervenția utilajelor de deszăpezire; - interzicere parcerii autovehiculelor pe carosabil; - anunțarea prin mijloace mass-media locale despre cantitățile de precipitații ce vor urma; - mediatizarea măsurilor ce se iau în astfel de situații;
		Blocare căi rutiere și feroviare	<ul style="list-style-type: none"> - asigurarea unei informări permanente asupra viabilității și coordonarea operativă a intervențiilor; - dotarea cu utilaje suficiente și organizarea lucrului permanent al acestora;

Nr. crt.	TIP DE RISC	RISURI	<p>MĂSURI CORESPUNZĂTOARE DE EVITARE A MANIFESTĂRII RISCULUI, DE REDUCERE A FRECVENȚEI DE PRODUCERE ORI DE LIMITARE A CONSECINTELOR ACESTORA</p>
4.	Tornadoe		<ul style="list-style-type: none"> - prioritate în intervenție; - asigurarea răspândirii preventive de materiale antiderapante continuu și prioritar; - prevenirea înzăpezirii drumurilor se realizează prin patrularea cu auto-utileaje. <p>Această acțiune se desfășoară permanent în timpul ninsorilor, precum și al viscoalelor slabe, cu utilajele prevăzute pentru această activitate.</p>
5.	Secetă	Hidrologică	Nu este cazul
		Pedologică	Nu este cazul
6.	Temperaturi extreme	Depuneri de gheață, chiciură, înghețuri timpurii sau târzii	<p>Depunerea de gheață și chiciură afectează în general liniile electrice, acest fapt evidențiază necesitatea unei analize serioase și aprofundate a fenomenului și luarea unor măsuri corespunzătoare de combatere a efectelor depunerilor de gheață asupra mediului înconjurător care constau în:</p> <ul style="list-style-type: none"> - proiectarea liniilor electrice aeriene pentru sarcini maxime (vânt maxim, depuneri maxime) pe baza datelor de observație meteorologică privind depunerile de gheață și caracteristicile vântului; - alegerea traseului liniilor electrice aeriene, astfel încât să evite regiunile favorabile formării chiciurii și vânturilor puternice, exploatarea avantajelor oferite de teren, respectiv evitarea pantelor și coastelor dispuse perpendicular pe direcția maselor de aer umede; - încălzirea preventivă a conductorilor prin asigurarea unei circulații de putere care împiedică răcirea acestora sub 0°C; - topirea gheții formate pe conductoarele liniilor prin măsuri adecvate; - instalarea avertizoarelor de chiciură concepute pentru a alarma atât la depășirea greutatei admise a conductorului acoperit cu gheață, cât și la creșterea inadmisibilă a sarcinii ca urmare a depunerilor de chiciură și a intensificărilor de vânt; - stabilirea zonelor de depuneri și întocmirea unor hărți amănunțite pentru proiectarea traseelor viitoarelor linii electrice aeriene.

Nr. crt.	TIP DE RISC	RISURI	<p>MĂSURI CORESPUNZĂTOARE DE EVITARE A MANIFESTĂRII RISCULUI, DE REDUCERE A FRECVENȚEI DE PRODUCERE ORI DE LIMITARE A CONSECINȚELOR ACESTORA</p>
		<p>Polei</p> <p>Poduri și baraje de gheață pe apă (zăpor)</p>	<ul style="list-style-type: none"> - asigurarea unei informări permanente asupra viabilității și coordonarea operativă a intervențiilor, - dotarea cu utilaje suficiente și organizarea lucrului permanent al acestora; - prioritate în intervenție; - asigurarea răspândirii preventive de materiale antiderapante continuu și prioritar; - prevenirea înzăpezirii drumurilor se realizează prin patrularea cu auto-utilaje. <p>Această acțiune se desfășoară permanent în timpul ninsorilor, precum și al viscozelor slabe, cu utilajele prevăzute pentru această activitate.</p> <ul style="list-style-type: none"> - monitorizarea permanentă a cursurilor de apă pe care există posibilitatea formării barajelor de gheață; - distrugerea acestora controlat în vederea producerii consecințelor negative;
		<p>Poduri și baraje de gheață pe Dunăre</p>	<p>Nu este cazul</p>
		<p>Camiculă</p> <p>Incendii la fondul forestier</p>	<p>Nu este cazul</p> <ul style="list-style-type: none"> - instruirea persoanelor care desfășoară activități în pădure și în apropierea acestora (exploatarea masei lemnoase, împădurire, igienizare, păstorit, vânatoare, culegători de fructe de pădure, ciuperci etc.) asupra respectării normelor specifice de apărare împotriva incendiilor; - asigurarea cantoanelor și ocoalelor silvice cu mijloace de prima intervenție și menținerea acestora în stare de utilizare; - amplasarea de panouri și pancarte de avertizare privind regulile de prevenire și stingere a incendiilor de pădure; - amenajarea și marcarea locurilor de popas și a spațiilor de parcare a autovehiculelor din zonele frecventate de turiști; - planificarea, organizarea și desfășurarea de către personalul silvic a activităților de supraveghere și patrulare pe traseele cele mai frecventate ce străbat pădurile, îndeosebi în perioadele de seceta și cu afluență mare de public;
7.	Incendii de vegetație		

Nr. crt.	TIP DE RISC	RISCURI	<p>MĂSURI CORESPUNZĂTOARE DE EVITARE A MANIFESTĂRII RISCULUI, DE REDUCERE A FRECVENȚEI DE PRODUCERE ORI DE LIMITARE A CONSECINTELOR ACESTORA</p>
			<ul style="list-style-type: none"> - menținerea în stare corespunzătoare de utilizare a principalelor drumuri forestiere, pentru accesul autospecialelor de intervenție; - amenajarea unor surse de alimentare cu apă pentru mașinile de intervenție la incendiu, prin construirea de baraje și rampe în zone accesibile; - interzicerea arderii resturilor vegetale, fumatului și focului deschis, la o distanță mai mică de 100 m de liziera pădurii (cu excepția locurilor special amenajate), ca și aruncarea la întâmplare a țigărilor și chibriturilor aprinse; - interzicerea accesului autovehiculelor particulare pe drumurile forestiere, ca și instalarea corturilor și grătarelor în alte locuri decât cele amenajate corespunzător.
		<p>Incendii la vegetație ierboasă și/sau arbustivă</p>	<ul style="list-style-type: none"> - incendierea controlată în condiții meteorologice fără vânt; - colectarea în grămezi a vegetației uscate și a resturilor vegetale în cantități astfel încât arderea să poată fi controlată; - executarea arderii în zone care să nu permită propagarea focului la fondul forestier/construcții și să nu afecteze rețelele electrice, de comunicații, conductele de transport gaze naturale, produsele petroliere ori alte bunuri materiale combustibile; - curățarea de vegetație a suprafeței din jurul fiecărei grămezi pe o distanță de 5m; - desfășurarea arderii numai pe timp de zi; - asigurarea mijloacelor și materialelor pentru stingerea eventualelor incendii; - supravegherea permanentă a arderii; - stingerea totală a focului înainte de părăsirea locului arderii; - interzicerea acoperirii cu pământ a focarelor; - informarea populației despre măsurile sus-precizate și sancționarea celor care nu le respectă.
		<p>Incendii la culturi de cereale păioase</p>	<ul style="list-style-type: none"> - verificarea tehnică a utilajelor care se utilizează pe perioada de recoltare; - interzicerea fumatului, iluminatului cu flacără deschisă sau folosirea sub orice formă a focului deschis în lanuri; - la efectuarea secerișului și la recoltare este necesară izolarea lanurilor față de drumuri, masivele păduroase, și căile ferate, boabele și paiele se evacuează în afara zonei de izolare; - zilnic după terminarea recoltării utilajele se vor curăța de resturi și eventual

Nr. crt.	TIP DE RISC	RISURI	MĂSURI CORESPUNZĂTOARE DE EVITARE A MANIFESTĂRII RISCULUI, DE REDUCERE A FRECVENȚEI DE PRODUCERE ORI DE LIMITARE A CONSECINȚELOR ACESTORA
8.	Avalanșe		<p>scurgeri de carburanți;</p> <ul style="list-style-type: none"> - reparațiile de durată și întreținerea mașinilor să se facă în afara lanurilor de cereale; - depozitarea provizorie a carburanților și lubrifiantilor necesari pentru recoltare se vor face la cel puțin 100 m față de lanuri. - închiderea traseelor turistice cu risc de avalanșe, anual, în perioada 1 nov. -- 1 apr., cu posibilitatea prelungirii perioadei în funcție de condițiile meteo și marcarea corespunzătoare a acestora ; - informarea populației prin mijloacele mass-media despre pericolul producerii avalanșelor și închiderea traseelor turistice ; - provocarea controlată a avalanșelor cu ajutorul explozivilor; - organizarea și executarea cercetării și estimarea măsurilor de intervenție; - introducerea măsurilor de pază și ordine în zona afectată; - organizarea și desfășurarea acțiunilor de intervenție și salvare; - asigurarea măsurilor de prim-ajutor și asistenței medicale a victimelor; - asigurarea condițiilor de trai pentru sinistrați; - constituirea formațiunilor de intervenție și a mijloacelor specializate ; - instruirea populației asupra modului de aplicare a măsurilor de protecție și a regulilor de comportare în astfel de situații ;
9.	Alunecări de teren		<ul style="list-style-type: none"> - elaborarea de studii și analize privind caracteristicile geologice și geografice ale zonelor ce pot fi afectate de acest tip de dezastru; - stabilirea locurilor de cazare a sinistraților; - constituirea rezervelor de apă, alimente, îmbrăcăminte, medicamente; - ținerea sub observație a condițiilor favorizante alunecărilor de teren și avertizarea populației în timp util; - planificarea și realizarea lucrărilor specifice de ținere sub control, de asigurare a stabilității straturilor și de diminuare a condițiilor de apariție și dezvoltare a alunecărilor de teren; - reducerea zonelor cu alunecări de teren, definitiv sau temporar, prin : exploatarea rațională a zonei, împădurirea zonelor, lucrări de terasament, crearea unor puțuri de scurgere a apelor din pânza freatică.

Nr. crt.	TIP DE RISC	RISCURI	MĂSURI CORESPUNZĂTOARE DE EVITARE A MANIFESTĂRII RISCULUI, DE REDUCERE A FRECVENȚEI DE PRODUCERE ORI DE LIMITARE A CONSECINTELOR ACESTORA
10.	Cutremure de pământ		<ul style="list-style-type: none"> - efectuarea de studii seismologice; - monitorizarea clădirilor cu risc de prăbușire la cutremur și consolidarea acestora; - asigurarea funcționării mijloacelor de înștiințare-alarma; - pregătirea populației cu privire la modul de comportare în caz de cutremur; - măsuri de combatere a panicii.
11.	Accidente, avarii, explozii și incendii în industrie, inclusiv prăbușiri de teren cauzate de exploatări miniere sau alte activități tehnologice		<ul style="list-style-type: none"> - efectuarea de studii și prognoze de accidente; - măsuri de siguranță în funcționarea instalațiilor; - asigurarea cu mijloace de protecție adecvate; - asigurarea cu mijloace de înștiințare-alarma; - instruirea și antrenarea populației prin exerciții;
12.	Accidente, avarii, explozii și incendii în activități de transport și depozitare produse periculoase	<p>Accidente majore cu implicații pe amplasament</p> <hr/> <p>Accidente majore cu implicații în afara amplasamentului</p> <p>Accidente cu produse periculoase pe timpul activității de transport</p>	<ul style="list-style-type: none"> - exploatarea în condiții de siguranță a instalației de clorinare a apei la rezervoare; - asigurarea pregătirii profesionale și instruirea periodică a personalului ce deservește instalația de clorinare conform instrucțiunilor tehnice; - asigurarea mijloacelor de protecție individuală; - cunoașterea mijloacelor și semnalelor de alarma; - cunoașterea măsurilor de intervenție; - instruirea populației din zonă privind regulile de comportare și protecție.
13.	Accidente, avarii, explozii și incendii în	Terestre	<ul style="list-style-type: none"> - respectarea regulilor de siguranță circulației rutiere și feroviare; - instruirea conducătorilor auto care transporta materiale periculoase; - controale în trafic; - dotarea corespunzătoare a mijloacelor auto și de cale ferată care transportă materiale periculoase; - evitarea circulației prin zone aglomerate.
13.	Accidente, avarii, explozii și incendii în	Terestre	<ul style="list-style-type: none"> - respectarea regulilor de siguranță circulației rutiere și feroviare; - instruirea conducătorilor auto; - controale în trafic; - dotarea corespunzătoare a mijloacelor auto și de cale ferată;

Nr. crt.	TIP DE RISC	RISCURI	MĂSURI CORESPUNZĂTOARE DE EVITARE A MANIFESTĂRII RISCULUI, DE REDUCERE A FRECVENȚEI DE PRODUCERE ORI DE LIMITARE A CONSECINTELOR ACESTORA
	activități de transport	<p>Aeriane</p> <p>Navale</p> <p>Tuneluri feroviare</p> <p>Tuneluri rutiere</p> <p>La metrou</p> <p>Pe cablu</p>	<p>- evitarea circulației prin zone aglomerate.</p> <p>- verificarea corespunzătoare a mijloacelor de zbor;</p> <p>- monitorizarea permanentă și oportună a liniilor de zbor;</p> <p>- instruirea și verificare obiectivă a personalului navigant;</p> <p>Nu este cazul</p> <p>- o atenție sporită în zona tunelurilor feroviare;</p> <p>- conducerea cu atenție sporită în zona tunelurilor rutiere;</p> <p>Nu este cazul</p> <p>Nu este cazul</p> <p>Nu este cazul</p>
14.	Accidente, avarii, explozii și incendii în activități nucleare		<p>- realizarea măsurilor din Ordinul MMGA nr.278/1997;</p> <p>- actualizarea planurilor de prevenire și combaterea poluării de către fiecare operator economic potențial poluator, planuri aprobate de SGA;</p> <p>- amenajarea stațiilor de epurare sau preepurare proprii, amenajarea de bazine vidanjabile;</p> <p>- persoanele juridice utilizatori de apă, potențiali poluatori, precum și unitățile de gospodărire a apelor și ceilalți utilizatori de apă au obligația dotării cu mijloace specifice de intervenție în cazuri de poluări accidentale.</p> <p>Nu este cazul</p>
15.	Poluare de ape	<p>Care pun în pericol viața oamenilor, mediul acvatic și obiective majore de alimentare cu apă</p> <p>Cu impact major transfrontalier</p> <p>Poluări accidentale ale cursurilor</p>	<p>- realizarea măsurilor din Ordinul MMGA nr.278/1997;</p> <p>- actualizarea planurilor de prevenire și combaterea poluării de către fiecare operator</p>

Nr. crt.	TIP DE RISC	RISCURI	MĂSURI CORESPUNZĂTOARE DE EVITARE A MANIFESTĂRII RISCULUI, DE REDUCERE A FRECVENȚEI DE PRODUCERE ORI DE LIMITARE A CONSECINȚELOR ACESTORA
		de apă	<p>economic potențial poluator, planuri aprobate de SGA;</p> <ul style="list-style-type: none"> - amenajarea stațiilor de epurare sau preepurare proprii, amenajarea de bazine vidanjabile; - persoanele juridice utilizatori de apă, potențiali poluatori, precum și unitățile de gospodărire a apelor și ceilalți utilizatori de apă au obligația dotării cu mijloace specifice de intervenție în cazuri de poluări accidentale.
		Poluări marine în zona costieră	Nu este cazul
		Poluări marine	Nu este cazul
16.	Prăbușiri de construcții, instalații sau amenajări		
		Rețele importante de radio și televiziune	Nu este cazul
		Rețele importante de comunicații și informatică	
		Rețele importante de energie electrică și de gaze	
		Rețele importante de energie termică	
		Rețele importante de alimentare cu apă	
		Rețele importante de canalizare și epurare a apelor uzate și	
17.	Eșecul utilităților publice		<ul style="list-style-type: none"> - modernizarea permanentă a rețelelor de utilități; - efectuarea reparațiilor la stadiu incipient în vederea prevenirii eșecurilor majore; - menținerea obiectivelor și rețelelor care asigură utilitățile cât mai ferite de obiectele sau activitățile care ar putea conduce la întreruperea acestor. - instruirea personalului de intervenție și pregătirea acestuia în vederea intervenției operative în caz de necesitate;

Nr. crt.	TIP DE RISC	RISCURI	MĂSURI CORESPUNZĂTOARE DE EVITARE A MANIFESTĂRII RISCULUI, DE REDUCERE A FRECVENȚEI DE PRODUCERE ORI DE LIMITARE A CONSECINȚELOR ACESTORA
		<p>pluviale</p> <p>Cedări de baraje sau alte incidente care conduc la evacuarea de debite, punând în pericol viața oamenilor</p>	
18.		Căderi de obiecte din atmosferă și din cosmos	<ul style="list-style-type: none"> - monitorizarea astrologică;
19.		Muniție neexplodată sau nedeactivată rămasă din timpul conflictelor armate	<ul style="list-style-type: none"> - la descoperirea oricărui tip de muniție trebuie să nu fie atinse, lovite sau mișcate; - să nu se încerce să se demonteze focoasele sau alte elemente componente; - să nu fie ridicată, transportată și depozitată în locuințe sau grămezi de fier vechi; - să se anunțe imediat organele de poliție, care la rândul lor anunță organele de protecție civilă și care intervin pentru ridicarea muniției respective. La locul descoperirii muniției, organele de poliție asigură paza locului până la sosirea organelor de protecție civilă;
20.		Epidemii	<ul style="list-style-type: none"> - educația sanitară; - vaccinarea preventivă; - asigurarea igienei aerului, solului, apei, alimentației, a locuinței; - asigurarea igienei individuale și colective.
21.		Epizootii/zoozoze	<ul style="list-style-type: none"> - asigurarea și aplicarea regulilor sanitar-veterinare și de zooigienă în colectivitățile de animale cu privire la popularea, adăpostirea, îngrijirea, hrănirea, reproducția și transportul animalelor; - asigurarea vaccinărilor și tratamentelor obligatorii; - aplicarea carantinei profilactice a animalelor nou aduse din alte ferme; - dezinsecția, dezinfecția și deratizarea profilactică; - efectuarea examenelor medicale periodice a personalului îngrijitor; - aplicarea măsurilor de profilaxie generală în târguri, oboare și expoziții de animale; - asigurarea cimitirelor și crematoriilor pentru animale.

Nr. crt.	TIP DE RISC	RISCURI	MĂSURI CORESPUNZĂTOARE DE EVITARE A MANIFESTĂRII RISCULUI, DE REDUCERE A FRECVENȚEI DE PRODUCERE ORI DE LIMITARE A CONSECINTELOR ACESTORA
22.	Risc radiologic		<ul style="list-style-type: none"> - identificarea și realizarea unui inventar unic cu operatorii economici cu risc radiologic; - elaborarea unor politici eficiente de prevenire a accidentelor majore și aplicarea practică a acestora; - reducerea riscului tehnologic prin utilizarea celor mai sigure tehnici disponibile și re tehnologizare; - reducerea impactului negativ asupra comunităților și mediului prin politici coerente de amenajare și utilizare a teritoriului; - implementarea unui sistem de management de siguranță, la nivelul operatorului economic, care să conducă la o gestionare mai eficientă a accidentelor pe amplasamente; - elaborarea unor planuri de urgență externă viabile și care să ofere un instrument eficient autorităților administrației publice locale pentru limitarea și înlăturarea efectelor accidentelor industriale în exteriorul amplasamentelor; - dezvoltarea cooperării dintre comunitățile locale și operatorii economici, pentru asigurarea măsurilor de protecție a populației în zonele de planificare la urgență; - elaborarea unor programe pentru conștientizarea populației expuse, prin îmbunătățirea comunicării cu publicul și implicarea mass-media;
23.	Incendii		<ul style="list-style-type: none"> - organizarea, dotarea și antrenarea formațiilor de pompieri; - asigurarea cu mijloace PSI conform Normativelor Tehnice în vigoare; - acțiuni de control, îndrumare și informare preventivă; - ignifugarea materialelor lemnoase, asigurarea sistemelor de detectare a incendiului; - stabilirea surselor de apă și a hidranților; - pregătirea salariaților și populației pentru cunoașterea normelor PSI și acțiunilor de stingere a incendiilor; - supravegherea permanentă a instalațiilor și proceselor tehnologice; - respectarea strictă a regulilor de depozitare a produselor combustibile;

Nr. crt.	TIP DE RISC	RISURI	<p>MĂSURI CORESPUNZĂTOARE DE EVITARE A MANIFESTĂRII RISCULUI, DE REDUCERE A FRECVENȚEI DE PRODUCERE ORI DE LIMITARE A CONSECINȚELOR ACESTORA</p>
24.	<p>Situații determinate de atacul organismelor dăunătoare plantelor</p>		<ul style="list-style-type: none"> - dimensionarea scărilor de evacuare a oamenilor și bunurilor materiale; - efectuarea de exerciții; - intervenția operativă în vederea reducerii și limitării consecințelor. - efectuarea de analize fitopatologice și entomologice la plante și produse vegetale, fizico-chimice la produsele de protecție a plantelor și pentru determinarea reziduurilor de pesticide în plante și produse vegetale; - organizarea programelor de monitorizare a organismelor dăunătoare; - controlarea aplicării și respectării tuturor dispozițiilor legale și a normelor tehnice în domeniul fitosanitar; - asigurarea informării și conștientizării fermierilor și a potențialilor beneficiari asupra bunelor practici agricole și de mediu; - coordonarea activității de formare profesională, instruire și perfecționare; - asigurarea respectării legislației privind importul și circulația intracomunitară a produselor de protecție a plantelor;

**SITUAȚIA
 MLOACELOR DE AVERTIZARE ȘI ALARMARE LA NIVELUL JUDEȚULUI HARGHITA**

Nr. Crt	Jud	Localitate	Amplasare echipament (nr. nr. str.)	Tip Echipament				Proprietar	
				Sireni acustice	Sireni electrice	Sireni electroacustice	Pulare	Administrația publică	Operator economic sursei etc, instituții publice etc.
1	HR	Acid, sat Acid	Căminul primăriei str. Principali nr. 469 Acid	0	0	0	400 W	Primăria Acid	
2	HR	Acid, sat Crispa	Căminul cultural, str. Principali nr.287 Crispa	0	0	1	400 W	Primăria Acid	
3	HR	Acid, sat Fiolot	Căminul cultural, str. Principali nr.234 Fiolot	0	0	1	400 W	Primăria Acid	
4	HR	Acid, sat Cupand	Căminul cultural, str. Principali nr.34 Cupand	0	0	1	400 W	Primăria Acid	
5	HR	Acid, sat Irlizani	str.Principali nr 48, Irlizani		0	1	400 W	Primăria Acid	
6	HA	Asăbunghi	Căminul primăriei str. Principali nr. 126	0	1	0	5,5 kw	Primăria Asăbunghi	
7	HR	Băile Tușnad	Căminul Primăriei vechi Băile Tușnad, Str. Oltului, nr 43	0	1	0	5,5 Kw	Primăria Băile Tușnad	
8	HR	Bălan	Str. Marel, nr.2	0	1	0	5 Kw	Primăria Bălan	
9	HR	Bălan	Str. Florilor, Bico Iosubra, nr.48	0	1	0	5,5 Kw	Primăria Bălan	
10	HR	Bălan	Str. Florilor, nr. 14	0	1	0	5,5 Kw	Primăria Bălan	
11	HR	Bălan	Barajul Măreșoara, Bălan, str. Oltului	0	1	0	3 Kw		SGA Harghita
12	HR	Băltoș	Căminul Primăriei Băltoș, Str. Principali, nr.120	0	1	0	5,5 Kw	Primăria Băltoș	
13	HR	Boroc	Str. Carpați, nr.6/A	0	0	1	600 Kw	Primăria Boroc	
14	HR	Boroc	Str. Carpați, nr. 66, incalzita striciei	0	1	0	2,8 Kw		SC KOMAQUA GROUP SA
15	HR	Brdăgești	Căminul Primăriei Brdăgești, Str. Petri Șandor, nr. 14	0	1	0	3,5 Kw	Primăria Brdăgești	
16	HR	Căpâlna	Căpâlna, str. Principali, nr.252, pe Rampla S.V.S.U.	0	1	0	5,5 Kw	Primăria Căpâlna	
17	HR	Căpâlna	Căpâlna Căpâlna, str. Principali, nr.238	0	1	0	5,5 Kw	Primăria Căpâlna	
18	HR	Cleș	Căminul Primăriei Cleș, str.Principali, nr. 631	0	1	0	3 Kw	Primăria Cleș	
19	HR	Clăușogorghi	Clăușogorghi, Str. Principali, nr.130, Căminul primăriei	0	1	0	5,5 Kw	Primăria Clăușogorghi	
20	HR	Cleșani	Căminul Cultural Cleșani, P-ja Bocoș Mihoc, nr.208	0	1	0	5,5 Kw	Primăria Cleșani	
21	HR	Corbu	Căminul Primăriei Corbu, strada O.13 Corbu nr. Principali, nr.149	0	1	0	5,5 Kw	Primăria Corbu	
22	HR	Corund	Căminul Primăriei Corund, str. Principali, nr.96	0	1	0	5,5 Kw	Primăria Corund	
23	HR	Com. Comeni, sat Comeni	Căminul Primăriei Comeni, Sat Comeni, nr.209	0	0	1	400W	Primăria Comeni	
24	HR	Com. Comeni, sat Lădăgești	Sat Lădăgești, str. Principali, nr.4	0	0	1	240W	Primăria Comeni	
25	HR	Cristuru Seculesc	Căminul Seculesc, P-ja Lădăgești, nr.27 (vechi primăriei)	0	1	0	3 Kw	Primăria Cristuru Seculesc	
26	HR	Cristuru Seculesc	Căminul Seculesc, Str. Timotei, nr.111 (vechi OSA Cristuru Seculesc)	0	1	0	3,5 Kw		S.C OSA Cristuru Seculesc
27	HR	Cristuru Seculesc	Căminul Seculesc, Str. Konecni Lajos nr 3(vechi S.C. Seculesc Cristuru Seculesc)	0	1	0	5,5 Kw		S.C Seculesc Cristuru Seculesc
28	HR	Cristuru Seculesc	Căminul Seculesc, str. Botești nr.52	0	1	0	5,5 Kw		Compania AQUASERV S.R.L Cristuru Seculesc
29	HR	Cristuru Seculesc	Căminul Seculesc, Str. Orla Balan, nr.5 (vechi Grup Tâmbora)	0	1	0	5,5 Kw		Cooperativa Tâmbora
30	HR	Dăbâj	Căminul Primăriei Dăbâj, Str. Principali, nr.26	0	0	1	600W	Primăria Dăbâj	
31	HR	Dăbâj	Căminul Primăriei Dăbâj, str.Principali, nr. 781	0	1	0	3,5 Kw	Primăria Dăbâj	
32	HR	Dealu	Căminul Primăriei Dealu, str.Principali, nr. 601	0	1	0	3,5 Kw	Primăria Dealu	
33	HR	Dăbâj	Căminul Primăriei Dăbâj, str.Lădăgești, nr. 9	0	1	0	5,5 Kw	Primăria Dăbâj	
34	HR	Fălcăuș	Căminul Primăriei Fălcăuș, str.Principali, nr.208	0	1	0	5,5 Kw	Primăria Fălcăuș	
35	HR	Frumosa	Căminul Primăriei Frumosa(vechi), str.Mălăieș nr.7	0	1	0	5,5 Kw	Primăria Frumosa	
36	HR	Frumosa	Acumulator hidrotermal Frumosa	0	1	0	3,5 Kw		SGA Harghita
37	HR	Frumosa	Acumulator hidrotermal Frumosa	0	0	1	600 W		SGA Harghita
38	HR	Gălbăniș	Căminul Primăriei Gălbăniș, str.Cămin, nr.1	0	1	0	5,5 Kw	Primăria Gălbăniș	
39	HR	Gălbăniș	Strada Konecni Lajos nr.163, Satul AERHEL	0	1	0	5,5 Kw	Primăria Gălbăniș	
40	HR	Gălbăniș	Căminul Abnady E.R.L., Str. Orla, nr. 4	0	1	0	3 Kw	Primăria Gălbăniș	
41	HR	Gălbăniș	Str. Orla, nr.11, Autogară	0	1	0	5,5 Kw	Primăria Gălbăniș	
42	HR	Gălbăniș	Fălcăuș, str. Dealu	0	1	0	0,27 kw	Primăria Gălbăniș	
43	HR	Gălbăniș	Școală, str. Băjăraș nr.48	0	1	0	5,5 Kw	Primăria Gălbăniș	
44	HR	Gălbăniș	Încalz, str. Ciobotari, nr.4	0	1	0	3 Kw	Primăria Gălbăniș	
45	HR	Gălbăniș	BLD1-02, Bld. Local Exp.	0	1	0	3 Kw	Primăria Gălbăniș	
46	HR	Gălbăniș	Str. Carpați, nr.8	0	1	0	3 Kw	Primăria Gălbăniș	
47	HR	Gălbăniș	Complex Comercial, P-ja Lădăgești, nr.18	0	1	0	3 Kw	Primăria Gălbăniș	
48	HR	Gălbăniș	Str. Orla Ana, nr.34	0	1	0	3 Kw	Primăria Gălbăniș	
49	HR	Gălbăniș	S.C. Progresul Gălbăniș, Str. Konecni, nr.31	0	1	0	3 Kw	Primăria Gălbăniș	
50	HR	Gălbăniș	Cardinal Florin, BLD	0	1	0	5,5 Kw	Primăria Gălbăniș	
51	HR	Gălbăniș	Cardinal Florin, BLD, Loc 8	0	1	0	3 Kw	Primăria Gălbăniș	
52	HR	Gălbăniș	Cardinal Florin, BLD, Loc 8 C	0	1	0	3 Kw	Primăria Gălbăniș	

NESECRET

Nr. Crd	Jud	Localitate	Amplasare echipament (str, nr, etaj)	Tip Echipament			Putere	Furnizor	
				Sireni acustice	Sireni electrice	Sireni electromec		Administratia publica	Operator comunale sau al csa, Instituti publice etc.
53	HR	Gheorgheni	Centru comercial, Curtea Buna	0	1	0	3 Kw	Principala Gheorgheni	
54	HR	Gheorgheni	B-dul Lucei Bona nr 3-5, Liceul Sarmas Elmo	0	1	0	0,37 kw	Principala Gheorgheni	
55	HR	Gheorgheni	Post Transformatoare, Curtea Buna	0	1	0	3 Kw	Principala Gheorgheni	
56	HR	Gheorgheni	Societate S.C. TOHAN S.A., str. Focșaniilor	0	1	0	5,5 Kw		SC TOHAN SA
57	HR	Juroel	Căminul Cultural Juroel, Piața Juroel nr.666	0	1	0	5,5 Kw	Principala Juroel	
58	HR	Lăneasa	Bloc de locuințe, Str. Principala, nr.1192	0	0	1	680W	Principala Lăneasa	
59	HR	Lăneasa	Căminul Cultural Lăneasa, Str. Principala, nr.10	0	1	0	3 Kw	Principala Lăneasa	
60	HR	Lăneasa	Căminul Cultural Lăneasa, Str. Principala, nr.397	0	0	1	500 W	Principala Lăneasa	
61	HR	Lăneasa de Jos	Căminul Cultural Lăneasa de Jos, Sat Lăneasa de Jos Str. Principala, nr.447	0	1	0	5,5 Kw	Principala Lăneasa de Jos	
62	HR	Lăneasa de Sus	Complex comercial Str. Principala, nr.524	0	1	0	5,5 Kw	Principala Lăneasa de Sus	
63	HR	Lugoj	Căminul Cultural Lugoj, Str. Lugoj Str. Principala, nr.217	0	1	0	5,5 Kw	Principala Lugoj	
64	HR	Mădăraj	Căminul Cultural Mădăraj, Sat Mădăraj Str. Principala, nr.182	0	1	0	3 Kw	Principala Mădăraj	
65	HR	Mădăraj	Căminul Cultural Mădăraj, Sat Mădăraj Str. Principala, nr.238	0	1	0	4,5 Kw	Principala Mădăraj	
66	HR	Măruți	Căminul Cultural Măruți, Sat Măruți Str. Principala, nr.141	0	1	0	5,5 Kw	Principala Măruți	
67	HR	Miercurea Ciuc	Str. Tudor Vladimirescu, nr.21	0	1	0	5,5 Kw	Principala Municipality Miercurea Ciuc	
68	HR	Miercurea Ciuc	Str. Șosea Râșca, nr.7	0	1	0	5,5 Kw	Principala Municipality Miercurea Ciuc	
69	HR	Miercurea Ciuc	Coloșul Național "Ovidiu Goga", Str. Tudor Vladimirescu, nr.40	0	1	0	3 Kw	Principala Municipality Miercurea Ciuc	
70	HR	Miercurea Ciuc	Spitalul Județean Harghita, Str. Dr. Dumitru Lăzărescu, nr.2	0	0	1	1200W	Principala Municipality Miercurea Ciuc	
71	HR	Miercurea Ciuc	Bloc locuințe, B-dul Pășii, Bloc nr. 34	0	1	0	5,5 Kw	Principala Municipality Miercurea Ciuc	
72	HR	Miercurea Ciuc	Căminul S.C. Căminul S.A., Str. Lăneasa, nr.29	0	1	0	5,5 Kw		Căminul SA
73	HR	Miercurea Ciuc	Bloc locuințe, Str. Kossuth Lajos, Bloc nr. 36	0	1	0	5,5 Kw	Principala Municipality Miercurea Ciuc	
74	HR	Miercurea Ciuc	Str. Ionescu de Hunedoara, nr.31	0	1	0	3 Kw	Principala Municipality Miercurea Ciuc	
75	HR	Miercurea Ciuc	Bloc locuințe, Str. Coloni, Bl. nr.17	0	1	0	5,5 Kw	Principala Municipality Miercurea Ciuc	
76	HR	Miercurea Ciuc	Stada Toplița nr.22, Liceul Economic Johannes Kappeler	0	1	0	5,5 Kw	Principala Municipality Miercurea Ciuc	
77	HR	Miercurea Ciuc	Stada Toplița nr.95	0	1	0	5,5 Kw	Principala Municipality Miercurea Ciuc	
78	HR	Miercurea Ciuc	Casa de Cultură, Str. Șosea, nr.165	0	1	0	5,5 Kw	Principala Municipality Miercurea Ciuc	
79	HR	Miercurea Ciuc	Strada Borvia nr.2, UUI Lăneasa 2	0	1	0	3 Kw	Principala Municipality Miercurea Ciuc	
80	HR	Miercurea Ciuc	Bloc locuințe, Str. Mihail Gheorghiu, Bloc nr. 4	0	0	1	1200 W	Principala Municipality Miercurea Ciuc	
81	HR	Miercurea Ciuc	Bloc locuințe, Str. Kossuth Lajos, Bloc nr. 46	0	1	0	5,5 Kw	Principala Municipality Miercurea Ciuc	
82	HR	Miercurea Ciuc	Căminul Cultural CFR Str. Buzoiașilor, nr.12	0	1	0	3 Kw	Principala Municipality Miercurea Ciuc	
83	HR	Miercurea Ciuc	Centru Turistic, Curtea Păcurăuți	0	1	0	3 Kw	Principala Municipality Miercurea Ciuc	
84	HR	Miercurea Ciuc	Str. Harghita, nr.11	0	1	0	3 Kw	Principala Municipality Miercurea Ciuc	
85	HR	Miercurea Ciuc	Căminul Cultural Văntur Harghita, Str. Harghita, nr.28	0	1	0	5,5 Kw	Principala Municipality Miercurea Ciuc	
86	HR	Miercurea Ciuc	SC HEINEKEN ROMANIA SA, str. Harghita nr. 100	0	0	1	680 W		SC HEINEKEN ROMANIA SA
87	HR	Miercurea Ciuc	SC HEINEKEN ROMANIA SA, str. Harghita nr. 100	0	0	1	680 W		SC HEINEKEN ROMANIA SA
88	HR	Miercurea Ciuc	Căminul Cultural Miercurea Ciuc, P-aj Cotișii, nr.1	0	1	0	5,5 Kw	Principala Municipality Miercurea Ciuc	
89	HR	Miercurea Ciuc	Palatul Postal Agro-Alimentare, Str. Pieșii, nr.4	0	1	0	0,37 Kw	Principala Municipality Miercurea Ciuc	
90	HR	Miercurea Ciuc	Str. Lăneasa nr.49	0	1	0	3 KW		Lăneasa SA
91	HR	Miercurea Ciuc	Măgazin Toplița, Strada Pășii Ștefan nr.18	0	1	0	0,37 Kw		Măgazinul Toplița
92	HR	Mihăileni	Căminul Cultural Mihăileni, Str. Principala, nr.231	0	1	0	5,5 Kw	Principala Mihăileni	
93	HR	Mugeni	Căminul Cultural Mugeni, Sat Mugeni, str.Principala, nr.192	0	1	0	5,5 Kw	Principala Mugeni	
94	HR	Ocland	Căminul Cultural Ocland, Sat Ocland, str.Principala, nr.173	0	0	1	120 W	Principala Ocland	
95	HR	Ocland Secuios	Coop.Industrializata Str. Buzova nr.35	0	1	0	5,5 Kw	Principala Ocland Secuios	
96	HR	Ocland Secuios	S.C. Iona Conf SA, Str. Radoni Fortea nr.40	0	1	0	5,5 Kw	Principala Ocland Secuios	
97	HR	Ocland Secuios	Centru Județean Cultural Harghita, Str. 1 Decembrie 1918, nr.5	0	1	0	5,5 Kw	Principala Ocland Secuios	
98	HR	Ocland Secuios	Societate Municipală Ocland Secuios, Str. Pășii Principala, nr.1	0	0	1	1200 W	Principala Ocland Secuios	
99	HR	Ocland Secuios	Bloc locuințe, Str. Toman Șandor, nr 6	0	1	0	5,5 Kw	Principala Ocland Secuios	
100	HR	Ocland Secuios	S.C. Sarmas S.A., Str. Ion Creangă, nr. 5	0	1	0	5,5 Kw	Principala Ocland Secuios	

NESECRET

Nr. Crd	Jud	Localitate	Amplasare echipament (Str. nr. etc)	Tip Echipament				Proprietar	
				Sireni dinamic	Sireni electrice	Sireni electroacustice	Putere	Administratie publica	Operator economic marit riac, instituti publice etc.
101	HR	Odatohala Secolaua	Sepcinia Wellness-Spa Hotel, Str. Orban Balcan, nr. 104	0	1	0	5,5 Kw	Primăria	
102	HR	Odatohala Secolaua	S.C. Odatohala S.R.L., Str. Orban Balcan, nr.154	0	1	0	5,5 Kw	Primăria	
103	HR	Odatohala Secolaua	Căminul Autogazul, str. Târgului, nr.10	0	1	0	3 Kw	Primăria	
104	HR	Odatohala Secolaua	Spitalul Municipal, Str. Bașilor Gabor, nr.72	0	1	0	5,5 Kw	Primăria	
105	HR	Odatohala Secolaua	Str. Nicolae Bălcescu, nr.2	0	1	0	5,5 Kw	Primăria	
106	HR	Odatohala Secolaua	S.C. Microbit S.R.L., Str. Bostan, nr.21	0	1	0	5,5 Kw	Primăria	
107	HR	Odatohala Secolaua	S.C. Mikrosit S.R.L., Str. Bostan, nr.222	0	1	0	5,5 Kw	Primăria	
108	HR	Odatohala Secolaua	Bloc locuinte, Str. Pantofelilor, nr.4	0	1	0	5,5 Kw	Primăria	
109	HR	Odatohala Secolaua	Bloc locuinte, Str. Iancușii Tîrnăveni, nr. 2	0	1	0	5,5 Kw	Primăria	
110	HR	Odatohala Secolaua	Bloc locuinte, Str. Iancușii Marea, nr. 2	0	1	0	5,5 Kw	Primăria	
111	HR	Odatohala Secolaua	Bloc locuinte, B-dul Independenței, nr. 9	0	1	0	5,5 Kw	Primăria	
112	HR	Odatohala Secolaua	Bloc locuinte, B-dul Independenței, nr. 20	0	1	0	5,5 Kw	Primăria	
113	HR	Plănuți Cluj	Căminul Primăriei Plănuți Cluj, Sat Plănuți Cluj, str. Principala, nr. 75	0	1	0	5,5 Kw	Primăria	
114	HR	Feld	Căminul Primăriei Feld, str.Principala, nr.394	0	1	0	5,5 Kw	Primăria	
115	HR	Com. Rașu, Sat Rașu	Căminul Primăriei Rașu, Sat Rașu, str.Principala, nr.232	0	0	1	400 Kw	Primăria Rașu	
116	HR	Com. Rașu, Sat Gârbiu	Sat Gârbiu, nr.168, Clădire Culturală Gârbiu	0	0	1	400 W	Primăria Rașu	
117	HR	Romșani	P-za Căminul Tîbuc nr.8, Clădire Culturală	0	1	0	5,5 Kw	Primăria Romșani	
118	HR	Bata Mieru	Case de colțuri Satu Mare, nr.450	0	0	1	600 W	Primăria Bata Mieru	
119	HR	Slobo	Căminul Primăriei Slobo, str. Principala, nr.70	0	1	0	4 Kw	Primăria Slobo	
120	HR	Sîrmeș	Căminul Primăriei Sîrmeș, str. Principala, nr.537	0	1	0	5,5 Kw	Primăria Sîrmeș	
121	HR	Sîrbănești	Clădire Culturală, Sat Sîrbănești, nr. 160	0	1	0	5,5 Kw	Primăria Sîrbănești	
122	HR	Sîrbănești	Căminul Primăriei Sîrbănești, str. Principala, nr.507	0	1	0	5,5 Kw	Primăria Sîrbănești	
123	HR	Sîrbănești	Căminul Primăriei Sîrbănești, str. Principala, nr.40	0	1	0	5,5 Kw	Primăria Sîrbănești	
124	HR	Sîrbănești	Bloc locuinte, Sîrbănești, str. Principala, nr. 209	0	1	0	5,5 Kw	Primăria Sîrbănești	
125	HR	Com. Seculești, Sat Seculești	Case Primăriei Seculești, Sat Seculești str. Principala, nr. 224	0	1	0	5,5 Kw	Primăria Seculești	
126	HR	Com. Seculești, Sat Seculești	Sat Seculești, str. Principala nr 199	0	1	0	5,5 Kw	Primăria Seculești	
127	HR	Seculești	Clădire Culturală, Sat Seculești, nr. 216	0	1	0	5,5 Kw	Clădire Culturală	
128	HR	Suborțoasa	Căminul Primăriei Suborțoasa, str. Bife Cișpanca, nr.16	0	1	0	5,5 Kw	Primăria Suborțoasa	
129	HR	Suzeni	Căminul Centrului social, str. Principala, nr.1	0	1	0	5,5 Kw	Primăria Suzeni	
130	HR	Șinoceni	Căminul Primăriei Șinoceni, str. Principala, nr.349	0	1	0	5,5 Kw	Primăria Șinoceni	
131	HR	Tomșești	Căminul Primăriei Tomșești, Sat Tomșești str. Principala, nr.181	0	0	1	400 W	Primăria Tomșești	
132	HR	Toplița	Căminul Primăriei Toplița, Bd.-ul Nicolae Bălcescu, nr.11	0	0	1	400 W	Primăria Toplița	
133	HR	Toplița	Căminul S.C. AQUA CALIMANI S.A., Str. Dumbrăvi nr.2	0	1	0	3 Kw		SC AQUA CALIMANI SA
134	HR	Toplița	Căminul Găsi CFR, Str. Găsi, nr.17	0	1	0	3 Kw	Primăria Toplița	
135	HR	Toplița	Coloșul Național Mihail Eminescu, Str. Ștefan cel Mare, nr.11	0	1	0	5,5 Kw	Primăria Toplița	
136	HR	Toplița	Școlă, Str.N. Bălcescu, nr.55-57	0	1	0	5,5 Kw	Primăria Toplița	
137	HR	Toplița	Grup Școlar C.C. Timoteu, Str. Dealului, nr.9	0	1	0	5,5 Kw	Primăria Toplița	
138	HR	Toplița	Bloc de locuinte, Str. Victor Babeș, Bl. D	0	1	0	5,5 Kw	Primăria Toplița	
139	HR	Toplița	Căminul U.M.T.C.F., Str. Avram Iancu	0	1	0	5,5 Kw	Primăria Toplița	
140	HR	Toplița	Căminul Școlii Com. Zăvoani, Str. Trifești, nr. 3	0	1	0	5,5 Kw	Primăria Toplița	
141	HR	Toplița	Căminul S.C. Romtop S.A., Str. Ștefan cel Mare, nr. 89	0	1	0	3 Kw	Primăria Toplița	
142	HR	Toplița	Căminul Primăriei Toplița, str. Principala, nr.90	0	1	0	5,5 Kw	Primăria Toplița	
143	HR	Toplița	Căminul Primăriei Com. Tuguiș, nr.176	0	1	0	5,5 Kw	Primăria	
144	HR	Uileș	Căminul Primăriei Uileș, nr.30	0	1	0	4,5 Kw	Primăria Uileș	
145	HR	Vălița	Căminul Primăriei Vălița, str. Turmezeștii, nr.20	0	1	0	5,5 Kw	Primăria Vălița	
146	HR	Vălița	Căminul Coop. Com. Str. Republicii, nr.41	0	1	0	5,5 Kw	Primăria Vălița	
147	HR	Com. Voșlăveni, Sat Voșlăveni	Căminul Primăriei Voșlăveni, str. Principala, nr.82	0	1	0	5,5 Kw	Primăria Voșlăveni	
148	HR	Com. Voșlăveni, Sat Voșlăveni	Căminul Complexului Sportiv Național Iancușii Marea, Sat Voșlăveni, nr.1	0	1	0	3 Kw	Primăria Voșlăveni	
149	HR	Vîrșag	Căminul Primăriei Vîrșag, str. Principala, nr.200	0	0	1	1000 W	Primăria Vîrșag	
150	HR	Com. Zăvoani, Sat Zăvoani	Căminul Primăriei Zăvoani, str. Principala, nr.272	0	1	0	5,5 Kw	Primăria Zăvoani	
151	HR	Com. Zăvoani	Amplasarea hidrocentralii Cornu	0	1	0	5,5 Kw		SCA Marea
TOTAL SIRENE JUDEȚ:				0	127	24		135	16



**TABEL CUPRINZÂND OBIECTIVELE CARE POT FI AFECTATE DE
 PRODUCEREA UNEI SITUAȚII DE URGENȚĂ
 (seism, inundație, alunecare de teren, accident tehnologic, etc.)**

Nr. crt.	Localitatea	Tip de risc	Obiective afectate
1.	Miercurea Ciuc	Inundații	- 88 case - 160 anexe gospodărești
2.	Odorheiu Secuiesc	Inundații	- 143 case - 82 gospodării 28 obiective socio-economice
		Alunecări de teren	- 5 case
3.	Gheorgheni	Alunecări de teren	- DN 12C (Lacu Roșu)
4.	Toplița	Inundații	- 29 case - 139 gospodării
		Alunecări de teren	- 5 gospodării - 2 km DC
5.	Băile Tușnad	Inundații	- 31 case
6.	Bălan	Inundații	- 18 blocuri - 93 case - 269 anexe gospodărești - 7 obiective socio-economice
7.	Borsec	Inundații	- 64 gospodării - 2 obiective socio-economice
		Alunecări de teren	- 0.3km DN
8.	Cristuru Secuiesc	Inundații	- 12 case - 3 blocuri
9.	Vlăhița	Inundații	- 77 gospodării - 2 obiective socio-economice
10.	Atid	Inundații	- 43 case - 36 gospodării
		Alunecări de teren	- 200 gospodării
11.	Avrămești	Inundații	- 19 case - 25 gospodării
		Alunecări de teren	- 11 gospodării
12.	Bilbor	Inundații	- 16 gospodării
13.	Brădești	Inundații	- 62 gospodării - 9 obiective socio-economice
		Alunecări de teren	- 10 gospodării
14.	Căpâlnița	Inundații	- 55 case - 67 anexe gospodărești
15.	Ciceu	Inundații	- 6 case - 8 gospodării
16.	Ciucsângeorgiu	Inundații	- 70 case - 110 gospodării

NESECRET

Nr. crt.	Localitatea	Tip de risc	Obiective afectate
17.	Ciumani	Inundații	- 57 case - 65 gospodării
18.	Cârța	Inundații	- 40 gospodării - 3 obiective socio-economice
19.	Corbu	Inundații	- 69 gospodării - 1 obiectiv socio-economic
20.	Corund	Inundații	- 30 case - 45 gospodării - 1 obiectiv socio-economic
		Alunecări de teren	- 10 gospodării
21.	Cozmeni	Inundații	- 30 case - 30 gospodării
		Alunecări de teren	- 3 gospodării
22.	Dănești	Inundații	- 35 gospodării
23.	Dealul	Inundații	- 11 case - 39 gospodării - 3 obiective socio-economice
		Alunecări de teren	- 4 gospodării
24.	Ditrău	Inundații	- 15 case - 30 gospodării
25.	Dârjiu	Inundații	- 22 gospodării
		Alunecări de teren	- 15 case
26.	Feliceni	Inundații	- 112 case - 105 gospodării
		Alunecări de teren	- 8 gospodării
27.	Frumoasa	Inundații	- 590 case - 21 obiective socio-economice
28.	Gălăuțas	Inundații	- 50 gospodării
29.	Joseni	Inundații	- 5 case - 20 gospodării
30.	Lăzarea	Inundații	- 23 gospodării
31.	Lelicești	Inundații	- 70 case
32.	Lueta	Inundații	- 22 case - 27 anexe
33.	Lunca de Jos	Inundații	- 80 gospodării
34.	Lunca de Sus	Inundații	- 430 gospodării
35.	Lupeni	Inundații	- 34 case - 360 gospodării - 8 obiective socio-economice
36.	Mădăraș	Inundații	- 33 case - 90 gospodării
37.	Mărtiniș	Inundații	- 40 gospodării
38.	Merești	Inundații	- 80 case - 150 gospodării - 1 obiectiv socio-economic
39.	Mihăileni	Inundații	- 272 case - 250 anexe gospodărești
		Alunecări de teren	- 5 gospodării
40.	Mugeni	Inundații	- 105 gospodării
		Alunecări de teren	- 29 gospodării
41.	Ocland	Inundații	- 2 case - 20 anexe gospodărești

NESECRET

Nr. crt.	Localitatea	Tip de risc	Obiective afectate
		Alunecări de teren	- 5 obiective socio-economice - 10 gospodării
42.	Păuleni Ciuc	Inundații	- 50 case - 80 gospodării
43.	Plăieșii de Jos	Inundații	- 100 case - 150 gospodării - 2 obiective socio-economice
44.	Porumbeni	Inundații	- 28 gospodării - 1 obiectiv socio-economic
45.	Praid	Inundații	- 44 case - 19 anexe gospodărești
46.	Racu	Inundații	- 14 case
47.	Remetea	Inundații	- 200 gospodării - 1 obiectiv socio-economic
48.	Satu Mare	Inundații	- 80 gospodării
		Alunecări de teren	- 6 gospodării
49.	Săcel	Inundații	- 25 case - 14 gospodării - 4 obiective socio-economice
		Alunecări de teren	- 15 gospodării
50.	Sărmaș	Inundații	- 1 casă
		Alunecări de teren	- 6 gospodării
51.	Sâncrăieni	Inundații	- 50 case - 35 anexe gospodărești
52.	Sântimbru	Inundații	- 6 case - 60 anexe gospodărești
53.	Sândominic	Inundații	- 70 case
54.	Sânmartin	Inundații	- 100 case
55.	Sânsimion	Inundații	- 55 case
		Alunecări de teren	- 15 gospodării
56.	Secuieni	Inundații	- 228 case - 268 gospodării - 4 obiective socio-economice
57.	Siculeni	Inundații	- 64 case - 23 anexe gospodărești - 1 obiectiv socio-economic
58.	Subcetate	Inundații	- 26 case - 5 gospodării
59.	Suseni	Inundații	- 8 gospodării
60.	Șimonești	Inundații	- 138 case - 159 gospodării - 7 obiective socio-economice
61.	Tomești	Inundații	- 10 case
62.	Tulgheș	Inundații	- 126 gospodării - 4 obiective socio-economice
63.	Tușnad	Inundații	- 30 case
64.	Ulieș	Inundații	- 2 gospodării cf PAAR
65.	Vârșag	Inundații	- 8 gospodării cf PAAR
66.	Voșlăbeni	Inundații	- 57 gospodării cf PAAR
67.	Zetea	Inundații	- 438 gospodării - 3 obiective socio-economice



PLANURI ȘI PROCEDURI DE INTERVENȚIE

A. PLANURI:

1. Planul Roșu de intervenție;
2. Plan operațional de intervenție în caz de accident de aviație civilă în județul Harghita;
3. Planul de apărare împotriva incendiilor în masă din zona de competență a Inspectoratului pentru Situații de Urgență „Oltul” al Județului Harghita;
4. Protocol de cooperare între Inspectoratul pentru Situații de Urgență „Oltul” al Județului Harghita și Inspectoratul de Poliție Județean Harghita pentru participarea în comun la limitarea și înlăturarea efectelor situațiilor de de urgență;
5. Protocol de cooperare între Inspectoratul pentru Situații de Urgență „Oltul” al Județului Harghita și Inspectoratul de Jandarmi Județean Harghita;
6. Protocol de cooperare între Inspectoratul pentru Situații de Urgență „Oltul” al Județului Harghita și Brigada 61 Vânători de Munte „General Virgil Bădulescu” pentru îndeplinirea în comun a misiunilor din responsabilitatea acestora și a structurilor subordonate pe timp de pace;
7. Protocol de cooperare între Inspectoratul pentru Situații de Urgență „Oltul” al Județului Harghita și Serviciul Public Salvamont Salvaspeo din cadrul Consiliului Județean Harghita;
8. Protocol de cooperare între Inspectoratul pentru Situații de Urgență „Oltul” al Județului Harghita și Comisia Națională de Off Road – Siculus Off Road Harghita;
9. Plan de cooperare între Inspectoratul pentru Situații de Urgență „Oltul” al Județului Harghita, Direcția Silvică Harghita și Inspectoratul Teritorial de Regim Silvic și Vânătoare în domeniul prevenirii și stingerii incendiilor la fondul forestier;
10. Plan de cooperare între Inspectoratul pentru Situații de Urgență „Oltul” al Județului Harghita și Penitenciarul Miercurea Ciuc;
11. Plan de cooperare între Inspectoratul pentru Situații de Urgență „Oltul” al Județului Harghita și Biroul de Imigrări al Județului Harghita pentru participarea în comun la limitarea și înlăturarea efectelor situațiilor de de urgență;

NESECRET

12. Protocol de cooperare între Inspectoratul pentru Situații de Urgență „Oltul” al Județului Harghita și Filiala Județeană Harghita a Societății Naționale de Cruce Roșie din România pentru îndeplinirea în comun a unor misiuni și atribuții din responsabilitatea acestora;
13. Protocol de cooperare între Inspectoratul pentru Situații de Urgență „Oltul” al Județului Harghita și Garda Națională de Mediu – Comisariatul Județean Harghita, privind colaborarea acestora în domeniul Managementul situațiilor de urgență;
14. Protocol de cooperare între Inspectoratul pentru Situații de Urgență „Oltul” al Județului Harghita și Agenția pentru Protecția Mediului Harghita, privind colaborarea acestora în domeniul Managementul situațiilor de urgență;
15. Protocol de colaborare ISU Harghita-DSP Harghita-SAJ Harghita-Spitalul Județean Miercurea Ciuc, în vederea asigurării primului ajutor calificat în faza prespitalicească de către Inspectoratul pentru Situații de Urgență „Oltul” al Județului Harghita prin Servicul Mobil de Urgență, Reanimare și Descarcerare.

B. PROCEDURI DE INTERVENȚIE:

1. Procedură privind gestionarea situațiilor de urgență generate de incendii;
2. Procedură privind gestionarea situațiilor de urgență determinate de producerea unei urgențe radiologice;
3. Procedură privind gestionarea situațiilor de urgență determinate de accidente chimice cu implicații în afara amplasamentului;
4. Procedură privind gestionarea situațiilor de urgență determinate de explozii necontrolate ale muniției rămase din timpul conflictelor armate;
5. Procedură privind gestionarea situațiilor de urgență determinate de căderi de obiecte din atmosferă și din cosmos;
6. Procedură privind gestionarea situațiilor de urgență determinate de avarierea gravă a sistemelor de gospodărie comunală;
7. Procedură privind gestionarea situațiilor de urgență determinate de evenimente publice de amploare care pot genera situații de urgență;
8. Procedură privind gestionarea situațiilor de urgență determinate de producerea cutremurelor puternice;
9. Procedură privind gestionarea situațiilor de urgență determinate de producerea alunecărilor de teren;
10. Procedură privind gestionarea situațiilor de urgență determinate de producerea accidentelor majore pe căile de comunicații;
11. Procedură privind gestionarea situațiilor de urgență determinate de căderi masive de zăpadă, viscol, polei și blocaje de ghețuri pe râuri, pârâuri;

NESECRET

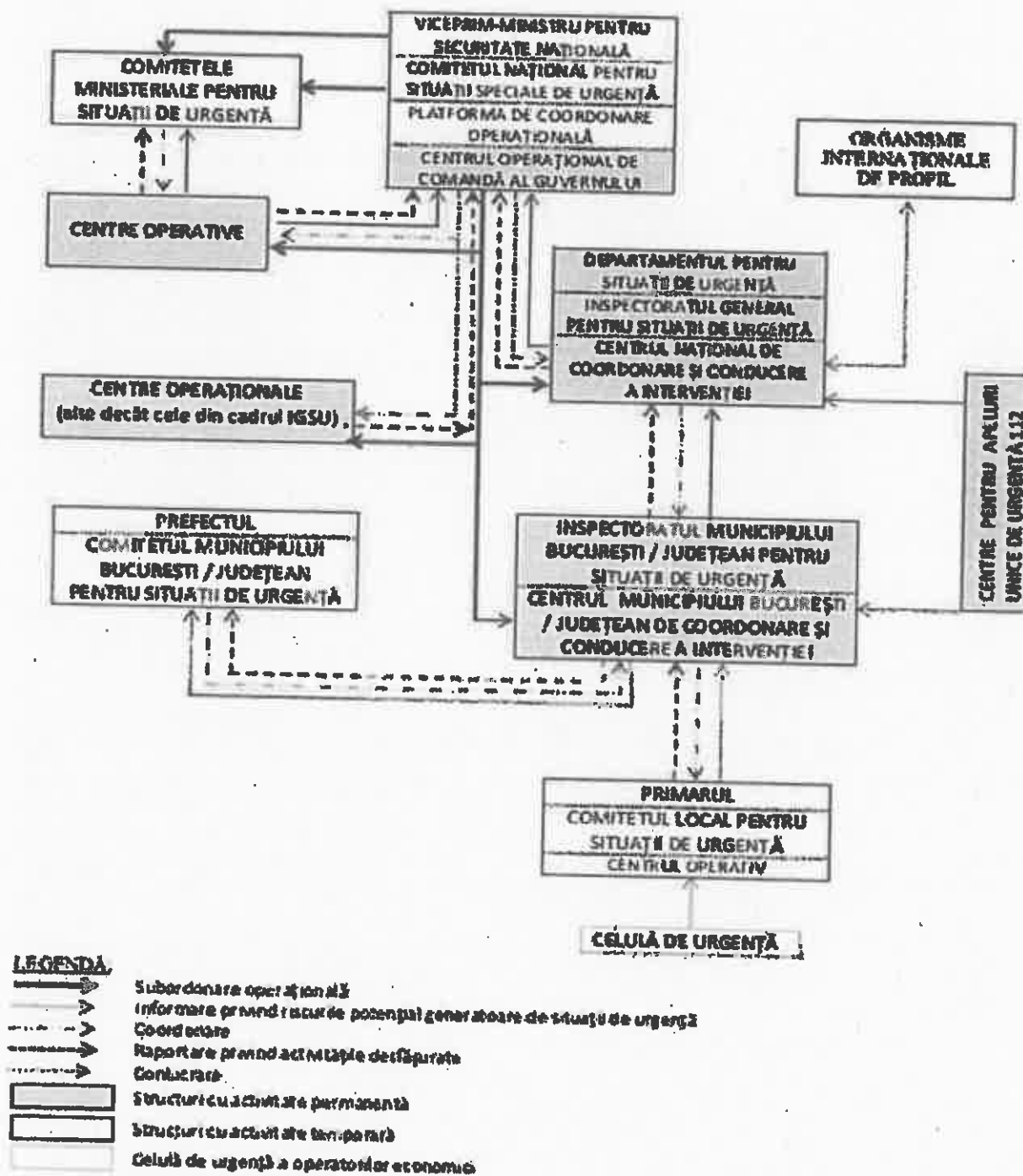
12. Procedură privind gestionarea situațiilor de urgență determinate de accidente, avarii, explozii și incendii în industrie;
13. Procedură privind gestionarea situațiilor de urgență determinate de accidente chimice cu implicații pe amplasament;
14. Procedură privind gestionarea situațiilor de urgență determinate de avarierea gravă la magistralele de transport gaze și energie electrică;
15. Procedură privind gestionarea situațiilor de urgență determinate de accidente la construcții hidrotehnice;
16. Procedură privind gestionarea situațiilor de urgență determinate de producerea alunecărilor și prăbușirilor de teren la exploatarea miniere, care afectează infrastructura căilor de transport și rețelelor de energie și gaze naturale;
17. Procedură privind gestionarea situațiilor de urgență determinate de incendii la fondul forestier;
18. Procedură privind gestionarea situațiilor de urgență determinate de secetă;
19. Procedură privind gestionarea situațiilor de urgență determinate de invazii de dăunători, contaminări de culturi vegetale/produse vegetale și animale;
20. Procedură privind gestionarea situațiilor de urgență determinate de poluări ale cursurilor de apă;
21. Procedură privind gestionarea situațiilor de urgență determinate de epidemii sau epizotii;
22. Procedură privind gestionarea situațiilor de urgență determinate de avarii grave la sistemele de comunicații și informatică;
23. Procedură privind gestionarea situațiilor de urgență determinate de căderile de grindină;
24. Procedură privind gestionarea situațiilor de urgență determinate de producerea fenomenelor meteorologice periculoase - inundații;
25. Procedură privind gestionarea situațiilor de urgență determinate de producerea fenomenelor meteorologice periculoase - furtuni, tornade;
26. Procedură privind salvarea persoanelor și a animalelor surprinse/imobilizate în spații înguste sau medii ostile vieții;
27. Procedură privind intervenția comună în situații de urgență pentru căutarea și salvarea de vieți omenești, în caz de accident de aviație civilă;
28. Procedură comună de intervenție în situații de urgență ce se manifestă pe amplasamentul Penitenciarului Miercurea Ciuc;
29. Procedură comună de intervenție în caz de accidente de circulație cu implicarea mijloacelor cu care sunt transportate persoane private de libertate;
30. Procedură de intervenție în cazul situațiilor de urgență determinate de incidente, accidente sau accidente majore la instalațiile de gaze naturale.

NESECRET

Pagina 3 din 3



SCHEMA FLUXULUI INFORMAȚIONAL-DECIZIONAL





SITUAȚIA

privind spațiile de primire/cazare a populației evacuată, în cazul producerii situațiilor de urgență, la nivel județean

Nr. Crt	Județ	Localitatea	Denumire/tip	Spațiu de primire/cazare			
				Adresă	Suprafața utilă (mp)	Capacitate de cazare (nr. persoane)	Capacitate de hrănire (nr. porții)
1	HR	Aldea	Penstuncea Abasfalva	Aldea nr 23-24	140	35	35
2	HR	Aldea	Căminul cultural Aldea	Str. Principala, nr. 101	152	38	38
3	HR	Aluniș	Cămin cultural Aluniș	Sat Aluniș, nr. 78	80	20	100
4	HR	Aluniș	Cămin cultural Aluniș	Sat Aluniș, nr. 78	80	20	200
5	HR	Aluniș	Cămin cultural Aluniș	Sat Aluniș, nr. 78	80	20	100
6	HR	Andreani	Căminul cultural Andreani	Sat Andreani, nr.31	120	30	100
7	HR	Armășeni	Căminul cultural Armășeni	Armășeni, nr.110	440	110	110
8	HR	Armășenii Noi	Căminul cultural Armășenii Noi	Armășenii Noi, nr. 603	200	50	50
9	HR	Atid	Căminul cultural Atid	Str. Principala, nr. 469	600	150	200
10	HR	Avrămești	Căminul cultural Avrămești	Sat Avrămești, nr. 173	400	100	150
11	HR	Bancu	Căminul cultural Bancu	Bancu, nr. 344	480	120	120
12	HR	Băile Tușnad	TUȘNAD S.A./Complex turistic	Str. Alcea Sf. Ana, nr. 18	848	212	50
13	HR	Bălan	Liceul Tehnologic "Liviu Rebreanu" Bălan - Internat, Sală de sport	Str. 1 Decembrie, nr. 40/A	840	210	300
14	HR	Bălan	Incinta liceului "Liviu Rebreanu" / Tabără de simțeași	Str. 1 Decembrie, nr. 40/A	4532	1133	212
15	HR	Bălan	Liceul Tehnologic "Liviu Rebreanu" Bălan - Internat, Sală de sport	Str. 1 Decembrie, nr. 40/A	840	210	300

		Spațiu de primire/cazare					
Nr. Crt	Județ	Localitatea	Denumire/tip	Adresă	Suprafața utilă (mp)	Capacitate de cazare (nr. persoane)	Capacitate de hrănire (nr. porții)
16	HR	Bărzava	Zona Felsoarnyék / Tabara de sînistrăți	Set Bărzava, F.N.	600	150	0
17	HR	Bărzava	Cămin cultural	Set Bărzava, 111	680	170	300
18	HR	Bărzava	Școala generală "Balogh Ignac	Set Bărzava nr.245	400	100	0
19	HR	Beta	Cămin cultural Beta	Set Beta, nr. 69/A	80	20	150
20	HR	Bilbor	Gospodărie individuală /case	Str. Principală, nr. 287	76	19	19
21	HR	Bisericeani	Grădina Bisericeani	Str. Principală, nr. 167/A	368	92	69
22	HR	Bisericeani	Școala Gimnazială "Benedek Fidéi" Bisericeani	Str. Principală, nr. 167	280	70	0
23	HR	Bodogaia	Căminul cultural Bodogaia	Set Bodogaia, nr. 172	800	200	280
24	HR	Borsec	Borsec	Str. Topilici, nr. 2	280	70	50
25	HR	Borzont	Căminul cultural Borzont	Str. Borzont nr.73	600	150	200
26	HR	Brădești	Școala Generală	Brădești nr. 264	440	110	110
27	HR	Brădești	Căminul cultural Brădești	Brădești nr. 89	160	40	90
28	HR	Brădești	Căminul cultural Brădești	Brădești nr. 89	160	40	0
29	HR	Bulgăreni	Școala Primară Bulgăreni	Str. Principală, nr. 26	360	90	0
30	HR	Capu Corbului, Corbu	Cămin cultural	Capu Corbului	200	50	50
31	HR	Casinu Nou	Cămin cultural Casinu Nou	Set Casiu Nou, nr. 377	224	56	56
32	HR	Căpălnița	Școala Gimnazială "Kriza János" Căpălnița	Str. Principală, nr. 351	100	100	0
33	HR	Căpălnița	Căminul cultural "Suto Andras" Căpălnița	Str. Principală, nr. 525	400	100	350
34	HR	Cârța	Composorat Cârța	Cârța	200	50	50
35	HR	Cârța	Școala generală Cârța	Cârța	200	50	0
36	HR	Cârța	Centru Multifuncțional Cârța	Cârța, nr. 185	144	36	36
37	HR	Cechești	Căminul cultural Cechești	Set Cechești, nr. 126	300	75	150
38	HR	Cetățuia	Căminul cultural Cetățuia	Set Cetățuia, nr. 110	240	60	60
39	HR	Ciaracio	Centrul Turistic Ciaracio	Str. Ciaracio, nr. 63	92	23	0
40	HR	Ciceu	Căminul cultural Ciceu	Str. Ujfalu, nr. 651	220	55	0
41	HR	Ciceu	Școala primară "Kajoni János"	Str. Principală nr 136	172	43	0
42	HR	Ciceu	Școala gimnazială "Kajoni János"	Str. Principală nr 657	224	56	0
43	HR	Ciceu	Căminul cultural Ciceu	Str. Ujfalu, nr. 651	220	55	0
44	HR	Cinod	Căminul cultural Cinod	Cinod nr 610	160	40	110
45	HR	Ciuceșanțgeorgiu	Căminul cultural Ciuceșanțgeorgiu	Ciuceșanțgeorgiu, nr.357	480	120	0
46	HR	Ciuceșanțgeorgiu	Căminul cultural Ciuceșanțgeorgiu	Ciuceșanțgeorgiu, nr.207	600	150	150

Nr. Crt	Județ	Localitatea	Denumire/tip	Spațiu de primire/cazare			Capacitate de cazare (nr. persoane)	Capacitate de hrănire (nr. porții)
				Adresă	Suprafața utilă (mp)	Adresă		
47	HR	Ciucșân/Cozmeni	Scoala generală Ciucșân/Cozmeni	Ciucșân/Cozmeni, nr. 558	480	120	0	
48	HR	Ciucșân	Coop. Cozmeni	Ciucșân nr. 202	140	35	120	
49	HR	Ciucșân	Cămin Cultural	Ciucșân nr. 209	240	60	0	
50	HR	Ciucșân	Scoala Generală	Ciucșân nr. 209	584	146	0	
51	HR	Ciucșân	Pensiunea Borsilca	Ciucșân, nr. 312	200	50	250	
52	HR	Ciucșân	Baza sportivă	Ciucșân nr. 208	176	44	0	
53	HR	Ciucșân	Sala de sport Ciucșân	Ciucșân, nr. 208	120	30	0	
54	HR	Comănești	Cămin cultural	Comănești nr. 131	120	30	35	
55	HR	Corbu	Cămin Cultural	Corbu nr. 96	200	50	50	
56	HR	Corbu	Sala de sport	Corbu	200	50	50	
57	HR	Corund	Grup Școlar Corund	Sat Corund Nr. 98	440	110	0	
58	HR	Corund	Sala de sport Corund	Sat Corund Nr. 102	400	100	100	
59	HR	Corund	Cămin cultural Pall Lajos Corund	Str. Principala, nr. 114	200	50	0	
60	HR	Corund	Căminul cultural Corund	Corund, str. Principala nr. 114	200	50	0	
61	HR	Cozmeni	Sala de sport Cozmeni	Str. Principala, nr. 411	160	40	0	
62	HR	Cozmeni	Cămin cultural Cozmeni	Str. Principala, nr. 200	320	80	100	
63	HR	Cozmeni	Pensiunea Tuljivan	Str. Principala, nr. 200/a	180	45	200	
64	HR	Crăciunel	Cămin cultural Crăciunel	Sat Crăciunel, nr. 59	800	200	200	
65	HR	Crăciunel	Cămin cultural Crăciunel	Sat Crăciunel, nr. 59	800	200	200	
66	HR	Cristuru Secuiesc	Sala de sport "Lukacs Andras"	str. Arany Janos nr. 41	880	220	200	
67	HR	Cristuru Secuiesc	Liceul Tehnologic "Zeyk Domokos" Cristuru Secuiesc	Str. Harghitei, nr. 14	1300	325	300	
68	HR	Crișeni	Căminul cultural Crișeni	Sat Crișeni, nr. 287	320	80	150	
69	HR	Cușmeni	Căminul cultural Cușmeni	Sat Cușmeni nr. 34	200	50	100	
70	HR	Dănești	Grădinița "Băbăia" Dănești	Dănești, nr. 816	140	35	60	
71	HR	Dănești	Liceul Tehnologic	Dănești, nr. 784	256	64	0	
72	HR	Dănești	Sala de sport	Dănești, nr. 784	288	72	0	
73	HR	Dănești	Cămin Cultural	Dănești, nr. 39	160	40	0	
74	HR	Dănești	Sala Multifuncțională	Dănești, nr. 781	120	30	300	
75	HR	Dăruju	Cămin cultural Dăruju	Sat Dăruju, nr. 185	400	100	100	
76	HR	Dealul	Cămin Cultural Dealul	Str. Principala, nr. 130	368	92	300	
77	HR	Dejului	Cămin cultural Dejului	Sat Dejului, nr. 51	80	20	100	

Spațiu de primire/cazare						
Nr. Județ Crt	Localitatea	Denumire/tip	Adresă	Suprafața utilă (mp)	Capacitate de cazare (nr. persoane)	Capacitate de înărire (nr. porții)
78	HR	Dejuțiu	Sat Dejuțiu, nr. 51	80	20	100
79	HR	Cămin cultural Dejuțiu	Str. Principala, nr. 180	400	100	200
80	HR	Căminul cultural Deliniș	Str. Libertății nr. 4A	240	60	0
81	HR	Sala de sport	Str. Libertății nr. 18	160	40	250
82	HR	Căminul cultural "Korosi Csoma Sándor"	Str. Libertății nr. 4A	240	60	0
83	HR	Sala de sport	Str. Libertății nr. 18	160	40	250
84	HR	Căminul cultural "Korosi Csoma Sándor"	Str. Libertății nr. 4A	240	60	0
85	HR	Sala de sport	Str. Jolotea nr. 86	100	25	100
86	HR	Căminul cultural "Ferenczi Laszlo"	Sat Dobeni, nr. 69	120	30	200
87	HR	Cămin cultural Dobeni	Sat Dobeni, nr. 69	120	30	200
88	HR	Căminul cultural Eghersec	Eghersec nr. 550	160	40	40
89	HR	Căminul cultural Eliseni	Sat Eliseni, nr. 217	1000	250	280
90	HR	Căminul cultural Fărtănuș	Sat Fărtănuș, nr. 126	200	50	100
91	HR	Căminul cultural Feliceni	Str. Principala, nr. 75	240	60	0
92	HR	Căminul cultural Feliceni	Str. Principala, nr. 9	320	80	0
93	HR	Școala Gimnazială "Pálffy Áron" Feliceni	Sat Frumoasa, F.N.	7264	1816	0
94	HR	Zona Kisváras / Tabara de sinistrați	Str. Bisericii, nr. 212	680	170	500
95	HR	Căminul cultural Frumoasa	Str. Ghimeșului, nr. 48	1200	300	0
96	HR	Școala Generală "Nyro Jozsef"	Str. Bisericii, nr. 212	320	80	200
97	HR	Sala de Sport Frumoasa	Str. Bisericii, nr. 212	680	170	500
98	HR	Căminul cultural Frumoasa	Str. Ghimeșului, nr. 48	1200	300	0
99	HR	Școala Generală "Nyro Jozsef"	Str. Bisericii, nr. 212	320	80	200
100	HR	Sala de Sport Frumoasa	Str. Bisericii, nr. 212	400	100	0
101	HR	Cămin cultural Gălbăuș	Gălbăuș Sat Gălbăuș, nr. 124	1600	400	0
102	HR	Școala Gimnazială "Dumitru Gafton" Gălbăuș Facultatea de Geografie Extensia Universitară Gheorgheni	Str. Grădina Căței, nr. 54	140	35	145
103	HR	Colegiul Tehnic "Bettlyany Ignác" Gheorgheni /Internat	Str. Lucei Roșu, nr. 149	400	100	170
104	HR	Casa de Studii "Sf. Benedict"	Str. Grădina Căței, nr. 54/A	580	145	400
105	HR	Școala Generală	Ghipeș nr. 124	100	25	75
106	HR	Căminul cultural Andreeni	Sat Gosișu nr. 179	400	100	200

Nr. Crt	Județ	Localitatea	Denumire/tip	Spațiu de primire/cazare			Capacitate de cazare (nr. persoane)	Capacitate de hrănire (nr. porții)
				Adresă	Suprafața utilă (mp)	Adresă		
107	HR	Hagora	Școala Gimnazială Tulgheș	Sat Tulgheș, nr. 338	56	14	0	
108	HR	Hodoșa	Școala Hodoșa Sat	Sat Hodoșa, nr. 1156	400	100	100	
109	HR	Hodoșa	Școala Hodoșa Gară	Sat Sârmaș, nr. 1433	800	200	200	
110	HR	Homorod Bâi	Complex turistic Homorod	Băile Homorod, nr. 43B	480	120	200	
111	HR	Homorod Bâi	Complex turistic Homorod	Băile Homorod, nr. 43B	480	120	200	
112	HR	Iacobeni	Cămin cultural Iacobeni	Sat Iacobeni, str. Principală, F.N.	156	39	39	
113	HR	Ineu	Căminul Cultural Ineu	Sat Ineu, nr. 535	800	200	200	
114	HR	Inlăceni	Căminul cultural Inlăceni	Sat Inlăceni, nr.90	160	40	70	
115	HR	Izvoare	Pensiunea Gyopar	Sat Izvoare, nr. 135/A	60	15	15	
116	HR	Izvoare	Pensiunea PFA Sopos Zolt	Sat Izvoare, nr. 36/B	60	15	15	
117	HR	Izvoare	Sediul Marketour S.R.L.	Sat Izvoare, nr. 24/B	80	20	20	
118	HR	Izvoru Mureșului	Complexul Sportiv Național Izvoru Mureșului	Str. Principală, nr. 1	400	100	150	
119	HR	Izvoru Mureșului	Complexul Sportiv Național Izvoru Mureșului	Str. Principală, nr. 1	400	100	20	
120	HR	Joseni	Căminul cultural "Petőfi Sándor" Joseni	Str. Joseni, nr. 1275	800	200	200	
121	HR	Joseni	Liceul Sover Elek	Str. Joseni, nr. 627	800	200	200	
122	HR	Lăzarea	Sala de sport	Lăzarea, nr. 703	2400	600	600	
123	HR	Lăzarea	Cămin cultural	Lăzarea, nr. 695	800	200	500	
124	HR	Lăzarea	Șzarmany	Lăzarea, zona Szarmany	800	200	200	
125	HR	Lăzărești	Cămin Cultural Lăzărești	Str. Principală, nr. 248	400	100	200	
126	HR	Lăzărești	Cămin Cultural Lăzărești	Str. Principală, nr. 248	400	100	100	
127	HR	Lăzărești	Cămin Cultural Lăzărești	Str. Principală, nr. 248	400	100	100	
128	HR	Lăvezi	Cămin Cultural Lăvezi	Str. Principală, nr. 31	220	55	0	
129	HR	Lueța	Școala Gimnazială "Szekeşy Mózes" Lueța	Str. Școali, nr. 1102	120	30	0	
130	HR	Lueța	Căminul cultural Lueța	Sat Lueța, nr. 385	120	30	115	
131	HR	Lunca de Jos	Căminul cultural Lunca de Jos	Str. Principală, nr. 641	460	115	500	
132	HR	Lunca de Sus	Căminul cultural Lunca de Sus	Lunca de Sus, Str. Principală, nr. 546	600	150	0	
133	HR	Lunca de Sus	Școala Generală Lunca de Sus	Lunca de Sus, Str. Principală, nr. 545/A	1200	300	500	
134	HR	Lupeni	Căminul cultural Lupeni	Str. Principală, nr. 538	276	69	200	
135	HR	Lutija	Cămin cultural Lutija	Sat Lutija, nr. 194	120	30	200	
136	HR	Lutija	Cămin cultural Lutija	Sat Lutija, nr. 194	120	30	200	

Nr. Crt	Județ	Localitatea	Denumire/tip	Spațiu de primire/cazare			
				Adresă	Suprafața utilă (mp)	Capacitate de cazare (nr. persoane)	Capacitate de hrănire (nr. porții)
137	HR	Mădăraș	Căminul cultural Mădăraș	Str. Principala, nr. 82	240	60	60
138	HR	Mădăraș	Căminul cultural Mădăraș	Str. Principala, nr. 82	240	60	60
139	HR	Mădăraș	Școala Generală Mădăraș	Str. Principala, nr. 64	200	50	50
140	HR	Mădăraș	Căminul cultural Mădăraș	Str. Principala, nr. 82	240	60	60
141	HR	Mădăraș	Școala Generală Mădăraș	Str. Principala, nr. 64	200	50	50
142	HR	Mărtiniș	Casa de odăihnă Biserica Reformată	Mărtiniș nr. 224	300	75	75
143	HR	Mărtiniș	Căminul cultural Mărtiniș	Str. Principala, nr. 82	168	42	42
144	HR	Mătișeni	Cămin cultural Mătișeni	Sat Mătișeni, nr.10	60	15	50
145	HR	Medișoru Mic	Căminul cultural Medisoru Mic	Sat Medisoru Mic nr. 1	100	25	25
146	HR	Merești	Școala Gimnazială "David Ferenc" Merești	Str. Principala, nr. 149	200	50	100
147	HR	Miercurea Ciuc	Motel "Csillag"	Str. Brașovului, nr. 113	192	48	50
148	HR	Miercurea Ciuc	Liceul Tehnologic "Székely Károly" Miercurea Ciuc /Internat	Str. Hunyadi János, nr. 31	320	80	150
149	HR	Miercurea Ciuc	Hotel "Salvator"	Str. Szék, nr. 147	448	112	800
150	HR	Miercurea Ciuc	Pensiunea "Korona"	Str. Márton Arón, nr. 40	180	45	240
151	HR	Miercurea Ciuc	Colegiul Național "Octavian Goga" Miercurea Ciuc /Internat	Str. Tudor Vladimirescu, nr. 38	320	80	300
152	HR	Miercurea Ciuc	Liceul Teologic "Sergiu Maria" Miercurea Ciuc /Internat	Str. Mihai Eminescu, nr. 3	520	130	170
153	HR	Miercurea Ciuc	Liceul Tehnologic "Kós Károly" Miercurea Ciuc /Internat	Str. Toplița, nr. 20	640	160	100
154	HR	Miercurea Ciuc	Hotel "Fenyő"	Str. Nicolae Bălcescu, nr. 11	808	202	200
155	HR	Miercurea Ciuc	Hotel "Prince"	Str. Harghitei, nr. 58	160	40	60
156	HR	Miercurea Ciuc	Universitatea Sepianța P.L. Miercurea Ciuc / Cămin studențesc	P-4a Libertății, nr. 1	1088	272	100
157	HR	Miercurea Ciuc	Hotel Mercur	str. Căntarului nr.1	240	60	220
158	HR	Miercurea Ciuc	Motel "Csillag"	Str. Brașovului, nr. 113	192	48	50
159	HR	Miercurea Ciuc	Hotel "Salvator"	Str. Szék, nr. 147	448	112	800
160	HR	Miercurea Ciuc	Hotel "Fenyő"	Str. Nicolae Bălcescu, nr. 11	808	202	200
161	HR	Miercurea Ciuc	Hotel "Prince"	Str. Harghitei, nr. 58	160	40	60

Nr. Crt	Județ	Localitatea	Denumire/tip	Spațiu de primire/cazare			Capacitate de cazare (nr. persoane)	Capacitate de hrănire (nr. porții)
				Adresă	Suprafața utilă (mp)	Suprafața utilă (mp)		
162	HR	Miercurea Ciuc	Universitatea Sapienția P.L. Miercurea Ciuc / studențesc	Cămin	P-pa Libertății, nr. 1	1088	272	100
163	HR	Miercurea Ciuc	Universitatea Sapienția P.L. Miercurea Ciuc / Cămin studentesc	Cămin	P-pa Libertății, nr. 1	1088	272	100
164	HR	Mihăileni	Cămin Cultural Mihăileni		Str. Principală, nr. 221	520	130	150
165	HR	Misentea	Sala de sport Misentea		Sat Misentea, nr. 168 A	600	150	150
166	HR	Misentea	Sala de sport Misentea		Sat Misentea, nr. 168 A	600	150	150
167	HR	Misentea	Sala de sport Misentea		Sat Misentea, nr. 168 A	600	150	150
168	HR	Morăreni	Școala Primară Morăreni		Str. Principală, nr. 209	152	38	0
169	HR	Mugeni	Parohie Biserica catolică		Sat Mugeni, nr. 27	120	30	100
170	HR	Mugeni	Cămin cultural Mugeni		Sat Mugeni, nr. 308	120	30	100
171	HR	Mugeni	Hausdorf Steep SRL		Sat Mugeni, nr. 229	80	20	100
172	HR	Mugeni	Parohie Biserica catolică		Sat Mugeni, nr. 27	120	30	200
173	HR	Mugeni	Hausdorf Steep SRL		Sat Mugeni, nr. 229	80	20	100
174	HR	Mugeni	Cămin cultural Mugeni		Sat Mugeni, nr. 308	120	30	200
175	HR	Mujina	Cămin cultural Mujina				50	50
176	HR	Nădejdea	Cămin Cultural Nădejdea		Str. Principală, nr. 147	240	60	100
177	HR	Nicoleni	Zona Cseréztető / Tabara de sinistrați		Sat Nicolești, F.N.	1200	300	500
178	HR	Nicolești	Școala Generală "Nyiro Jozsef"		Str. Principală nr.99	900	225	0
179	HR	Nicolești	Cămin cultural		Str. Nicolești nr.51	380	95	400
180	HR	Ocland	Cămin cultural Ocland		Sat Ocland, nr. 79	800	200	200
181	HR	Ocland	Școala Generală Ocland		Sat Ocland, nr. 223	400	100	100
182	HR	Ocna de Sus	Cămin Cultural Ocna de Sus		Ocna de Sus, nr.159	160	40	80
183	HR	Odorheiu Secuiesc	Liceul Teoretic "Tamási Áron" Odorheiu Secuiesc		Str. Bároti-Szabó Dévid, nr. 32	480	120	250
184	HR	Odorheiu Secuiesc	Liceul Tehnologic "Eötvös József" Odorheiu Secuiesc /Internat		Str. Tómpa Lószék, nr. 12	552	138	170
185	HR	Odorheiu Secuiesc	Cămin cultural Becléan		Str. Becléan nr 170	84	21	170
186	HR	Odorheiu Secuiesc	AUTO M&COMPANY S.R.L. - / Pensiunea "Romantika"		Str. Becléan, nr. 194/B	240	60	400
187	HR	Odorheiu Secuiesc	Școala Gimnazială "Móra Ferencz" Odorheiu Secuiesc		Str. Victoriei, nr. 16/A	540	135	300
188	HR	Odorheiu Secuiesc	Căminul Cultural Becléan		Str. Becléan, nr. 496	84	21	170

		Spațiu de primire/căzare				Capacitate de cazare (nr. persoane)	Capacitate de hrănire (nr. porții)
Nr. Crt	Județ	Localitatea	Denumire/tip	Adresă	Suprafața utilă (mp)	Capacitate de cazare (nr. persoane)	Capacitate de hrănire (nr. porții)
189	HR	Odorheiu Secuiesc	AUTO M&COMPANY S.R.L. - / "Romantika"	Str. Beclan, nr. 194/B	240	60	400
190	HR	Odorheiu Secuiesc	Colégiul Reformat "Baczkamadarási Kis Gergely" Odorheiu Secuiesc /Internat	Str. Mártó Áróh, nr. 2	376	94	270
191	HR	Odorheiu Secuiesc	Zona Tabora	Zona Tabora	1200	300	0
192	HR	Odorheiu Secuiesc	Zona Tabora	Zona Tabora	1200	300	0
193	HR	Odorheiu Secuiesc	Internat Asociația Samaritanilor - cămin preoți catolici	Str. Rozei nr.16B	120	30	30
194	HR	Păuleni Ciuc	Căminul cultural Păuleni Ciuc	Str. Principala, nr. 70	360	90	0
195	HR	Pintic	Școala Primară Tulgheș-Putna	Str. Putna, nr. 42/A	180	45	0
196	HR	Pițești de Jos	Cămin cultural Pițești de Jos	Pițești de Jos, nr. 105	220	55	55
197	HR	Porumbeni Mari	Cămin cultural Porumbeni Mari	Str Porumbeni Mari nr.244	600	150	100
198	HR	Porumbeni Mari	Căminul cultural Porumbeni Mari	DJ 137 nr. 224	600	150	300
199	HR	Porumbeni Mari	Școala gimnazială Porumbeni Mari	Porumbeni Mari nr.186	400	100	0
200	HR	Porumbeni Mici	Căminul cultural Porumbeni Mici	Porumbeni Mici nr.18	100	25	100
201	HR	Porumbeni Mici	Școala Primară "Vetés Domokos".Porumbeni Mici	Str. Școlii, nr. 156	100	25	100
202	HR	Postălu	Grădinița "Mănereni" Postălu	Sat Postălu, nr. 643	160	40	0
203	HR	Potond	Căminul cultural Potond	Potond, nr.176	160	40	40
204	HR	Praid	Cămin Cultural Praid	Str. Principala, nr. 324	240	60	100
205	HR	Praid	Cămin Cultural Praid	Str. Principala, nr. 324	240	60	100
206	HR	Racu	Școala gimnazială Racu	sat Racu nr 200	80	20	0
207	HR	Racu	Căminul cultural Racu	Sat Racu, nr. 232	200	50	0
208	HR	Răchitiș	Zona Bătea Arsă /Tabără de sinistrali	Sat Răchitiș, F.N.	60	15	15
209	HR	Recea	Școala Primară Tulgheș-Poiana Veche	Sat Recea, nr. 664	140	35	78
210	HR	Remetea	Casa Socială	Str. Ceres Tibor nr. 8.10	520	130	0
211	HR	Remetea	Casa Comunală Ciutac	Str. Csutakfalvi, nr. 109	160	40	0
212	HR	Remetea	Sala de sport Remetea	Str. Hadnagydom, nr. 27	400	100	0
213	HR	Sat Frumoasa	Căminul cultural Frumoasa	Str. Bisericii, nr. 212	680	170	200
214	HR	Sat Frumoasa	Școala Generală "Nyro Jozsef"	Str. Ghimeșului, nr. 48	1200	300	0
215	HR	Sat Frumoasa	Sala de Sport Frumoasa	Str. Bisericii, nr. 212	320	80	200
216	HR	Satu Mare	Casa de cultură	Str. Fo ut nr 101	1360	340	400
217	HR	Satu Mare	Popas Turistic	Str. Marefalvi patak nr 105	40	10	10

Nr. Crt	Județ	Localitatea	Spațiul de primire/cazare				Capacitate de cazare (nr. persoane)	Capacitate de înfrângere (nr. porții)
			Denumire/tip	Adresă	Suprafața utilă (mp)			
218	HR	Satu Mare	Pojos Turistic	Str. Fo ut nr 105.	64	16	16	
219	HR	Satu Mare	Casa de cultură	Str. Fo ut nr 101	1360	340	400	
220	HR	Satu Mare	Casa de cultură	Str. Fo ut nr 101	1360	340	400	
221	HR	Satu Nou	Cămin cultural Satu Nou	Satu Nou, nr. 32	600	150	200	
222	HR	Săcraș	Sediul administrativ al primăriei	Str. Principala, nr. 70	200	50	20	
223	HR	Sărmăș	Căminul cultural Sărmăș	Sat Sărmăș, nr. 622	300	75	200	
224	HR	Sărmăș	Școala Generală Sf. Andrei	Sat Sărmăș, nr. 598/A	800	200	100	
225	HR	Sărmăș	Sala de sport	Sat Sărmăș, nr. 622/A	800	200	200	
226	HR	Sărmăș	Peniunța Becze	Sat Sărmăș, nr. 1043	112	28	100	
227	HR	Săncrai	Cămin Cultural Săncrai	Sat Săncrai, nr. 45	272	68	150	
228	HR	Săncrăieni	Căminul cultural Săncrăieni	Săncrăieni, nr 160	200	50	200	
229	HR	Săncrăieni	Școala Gimnazială "Vitos Mózes" Săncrăieni	Str. Bisericii, nr. 604	400	100	100	
230	HR	Săndominic	Căminul cultural Săndominic	Str. Principala, nr. 527	320	80	0	
231	HR	Săndominic	Grădinița "Vihăncea" Săndominic	Str. Var, nr. 1243	80	20	0	
232	HR	Săndominic	Școala Primară "Csereja" Săndominic	Str. Csereja, nr. 901	128	32	0	
233	HR	Săndominic	Școala Gimnazială "Márton Áron" Săndominic	Str. Altiz, nr. 1681	240	60	80	
234	HR	Săndominic	Școala Primară "Sárocut" Săndominic	Str. Sárocut, nr. 1920	240	60	20	
235	HR	Săndominic	Căminul cultural Săndominic	Str. Principala, nr. 527	320	80	0	
236	HR	Săndominic	Grădinița "Vihăncea" Săndominic	Str. Var, nr. 1243	80	20	0	
237	HR	Săndominic	Școala Primară "Csereja" Săndominic	Str. Csereja, nr. 901	128	32	0	
238	HR	Sămmartin	Liceul Tehnologic "Tivai Nagy Imre" Sămmartin	Str. Principala, nr. 39	1280	320	60	
239	HR	Sămmartin	Sediul administrativ al primăriei	Str. Principala, nr. 40	240	60	0	
240	HR	Sămmartin	Biserica Romano-Catolică Sămmartin	Str. Principala, F.N.	400	100	320	
241	HR	Sămmartin	Baza Sportivă Sămmartin	Str. Principala, F.N.	440	110	60	
242	HR	Sămmartin	Liceul Tehnologic "Tivai Nagy Imre" Sămmartin	Str. Principala, nr. 39	1280	320	60	
243	HR	Sămmartin, sat Ciucani	Sediul administrativ al primăriei	Str. Principala, nr. 40	240	60	0	
244	HR	Sămmartin, sat Ciucani	Biserica Romano-Catolică Sămmartin	Str. Principala, F.N.	400	100	320	
245	HR	Sămmartin, sat Ciucani	Baza Sportivă Sămmartin	Str. Principala, F.N.	440	110	60	
246	HR	Sănpaul	Școala Gimnazială "László Gyula" Sănpaul	Str. Principala, nr. 132	100	25	38	
247	HR	Sănsimion	Căminul cultural Sănsimion	Sat Sănsimion, nr. 65	240	60	60	

		Spații de primire/cazare					
Nr. Crt	Județ	Localitatea	Denumire/tip	Adresă	Suprafața utilă (mp)	Capacitate de cazare (nr. persoane)	Capacitate de hrănire (nr. porții)
248	HR	Sântimbru	Cămin cultural Sântimbru	Str. Principală, nr. 587	448	112	200
249	HR	Sântimbru	Școala Gimnazială "Aran János" Sântimbru	Sântimbru nr 254	496	124	50
250	HR	Secuieni	Căminul cultural Secuieni	Sat Secuieni, nr. 49	600	150	180
251	HR	Siculeni	Primăria Siculeni	Siculeni nr 106	120	30	0
252	HR	Siculeni	Compositorat Csompoly Siculeni	Siculeni nr 645	120	30	30
253	HR	Siculeni	Cămin Cultural Siculeni	Siculeni, nr.216	400	100	100
254	HR	Siculeni	Primăria Siculeni	Siculeni nr 106	120	30	0
255	HR	Siculeni	Primăria Siculeni	Siculeni nr 106	120	30	0
256	HR	Sub Cetate	Zona Kovessedomb /Tabără de sinistrări	Sat Sub Cetate, F.N.	2056	514	514
257	HR	Sub Cetate	Sediul Egerfatours S.R.L.	Sub Cetate, nr. 60	80	20	20
258	HR	Sub Cetate	Zona Kovessedomb /Tabără de sinistrări	Sat Sub Cetate, F.N.	2056	514	514
259	HR	Sub Cetate	Sediul Egerfatours S.R.L.	Sub Cetate, nr. 60	80	20	20
260	HR	Subcetate, Sat Călnaci	Căminul cultural Subcetate	Str. Prot. Vasile Urzică, nr. 1	328	82	0
261	HR	Suseni	Căminul cultural Suseni	Str. Suseni, nr. 1038	80	20	0
262	HR	Șiclod	Căminul cultural Șiclod	Sat Șiclod, nr.256	320	80	150
263	HR	Șimonești	Căminul cultural Șimonești	Str. Morii, nr. 135	600	150	300
264	HR	Șimonești	Școala Gimnazială "Marosi Gergely" Șimonești	Str. Morii, nr. 136	80	20	0
265	HR	Șimonești, Sat Cădăciu Mare	Școala generală Cădăciu Mare	Str. Principală nr.59	80	20	0
266	HR	Șimonești, Sat Cădăciu Mare	Căminul cultural Cădăciu Mare	Str. Principală nr.54	90	20	0
267	HR	Șimonești, sat Cobătești	Școala Gimnazială "Galfi Sandor" Cobătești	Str. Morii nr.38	80	20	0
268	HR	Șimonești, sat Cobătești	Căminul cultural Cobătești	Str. Principală nr.77	1000	250	300
269	HR	Șimonești, sat Mihalileni	Căminul cultural Mihalileni	Str. Principală, nr. 74	200	50	200
270	HR	Șimonești, sat Mihalileni	Școala Gimnazială "Marosi Gergely" Șimonești	Str. Principală nr.3	200	50	200
271	HR	Șimonești, Sat Nicoleni	Școala generală Turdenu	Str. Principală nr.38/A	80	20	0
272	HR	Șimonești, Sat Nicoleni	Căminul cultural Nicoleni	Str. Principală nr.37	80	20	0
273	HR	Șimonești, Sat Nicoleni	Școala gimnazială Nicoleni	Str. Principală nr.16	80	20	0
274	HR	Șimonești, sat Rugănești	Căminul cultural Rugănești	Str. Principală nr.40	320	80	0
275	HR	Șimonești, sat Rugănești	Școala Gimnazială "Makkai András" Rugănești	Str. Principală, nr. 39	80	20	200
276	HR	Șimonești, Sat Târcești	Școala generală Târcești	Str. Principală nr.59	160	40	50
277	HR	Șimonești, Sat Târcești	Căminul cultural Târcești	Str. Principală nr.69	160	40	50
278	HR	Șimonești, Sat Turdenu	Școala generală Turdenu	Str. Principală nr.38/A	80	20	0

Nr. Crt	Judet	Localitatea	Denumire/tip	Spatiu de primire/cazare			Capacitate de cazare (nr. persoane)	Capacitate de hrănire (nr. porții)
				Adresă	Suprafața utilității (mp)	Adresă		
279	HR	Șimonești, Sat Turdeni	Căminul cultural Turdeni	Str. Principala nr.86	80	20	0	
280	HR	Șoimușu Mic	Căminul cultural	Str. Principala, nr. 99	1000	250	250	
281	HR	Șoimușu Mic	Căminul cultural	Str. Principala, nr. 99	1000	250	250	
282	HR	Tânașu	Școala Generală Tânașu	Sat Tânașu, nr. 40	160	40	0	
283	HR	Tâmovița	Căminul cultural	str Tâmovița nr 158 A	360	90	90	
284	HR	Tâmovița	Căminul cultural	Tâmovița nr 158	440	110	90	
285	HR	Tîlbod	Școala Generală I-IV Tîlbod	Str. Principala, nr. 38	128	32	0	
286	HR	Tomești	Școala Gimnazială "Bălinț Vilmos" Tomești	Str. Principala, nr. 668	200	50	50	
287	HR	Tomești	Căminul cultural Tomești	Tomești, F.N.	800	200	200	
288	HR	Tomești	Sala de sport	Tomești, F.N.	200	50	50	
289	HR	Tomești	Școala Gimnazială "Bălinț Vilmos" Tomești	Str. Principala, nr. 668	200	50	50	
290	HR	Tomești	Căminul cultural Tomești	Tomești, F.N.	800	200	200	
291	HR	Tomești	Sala de sport	Tomești, F.N.	200	50	50	
292	HR	Toplița	Liceul Teoretic "O.C. Tăslăuanu" Toplița	Str. Dealului, nr. 9	240	60	49	
293	HR	Toplița	BIZONUL NEGRU S.R.L. /Cabana „Secu”	Str. DN 15. Km. 10	160	40	100	
294	HR	Toplița	BRADUL S.R.L./Hotel "Mureșul"	Str. Libertății, nr. 6	200	50	150	
295	HR	Toplița	Colegiul Național Mihai Eminescu	Str. Ștefan Cel Mare, nr. 15	480	120	35	
296	HR	Toplița	Sala de sport polivalentă	Str. Sportivilor, nr. 43	800	200	100	
297	HR	Toplița	BRADUL S.R.L./Hotel "Mureșul"	Str. Libertății, nr. 6	200	50	150	
298	HR	Tulgheș	Școala Primară Valea Frumcoasă	Sat Tulgheș, nr. 851	192	48	0	
299	HR	Tulgheș	Căminul cultural Tulgheș	Sat Tulgheș, nr. 357	312	78	0	
300	HR	Tuşnad Nou	Școala Generală Tuşnad Nou	Str. Principala, nr. 193	160	40	350	
301	HR	Tuşnad Nou	Cămin Cultural Tuşnad Nou	Str. Principala, nr. 574	104	26	50	
302	HR	Tuşnad Sat	Școala Gimnazială "Imecs Fülöp János" Tuşnad	Str. Principala, nr. 40	80	20	0	
303	HR	Ulcani	Cămin Cultural Ulcani	Sat Ulcani, nr.25	160	40	100	
304	HR	Ulișeș	Școala Gimnazială "Toró" Tibor Ulișeș	Str. Principala, nr. 110	200	50	150	
305	HR	Valea Strâmbă	Căminul cultural Valea Strâmbă	Sat Valea Strâmbă nr 314	48	12	0	
306	HR	Văcărești	Cămin Cultural Văcărești	Str. Principala, nr. 240	412	103	200	
307	HR	Vârșag	Cămin Cultural Vârșag	Vârșag, nr. 386	264	66	350	
308	HR	Vârșag	Cămin Cultural Vârșag	Vârșag, nr. 386	264	66	350	
309	HR	Vlăhița	Casa de Cultură "Gabor Aron"	Str. Republicii, nr.24	400	100	100	

		Spații de primire/cazare					
Nr. Crt	Județ	Localitatea	Denumire/tip	Adresă	Suprafața utilă (mp)	Capacitate de cazare (nr. persoane)	Capacitate de hrănire (nr. porții)
310	HR	Vilhița	Școala Gimnazială "Mártonfi János" Vilhița	Str. Republicii, nr. 22	400	100	50
311	HR	Vilhița	Complex Turistic Strand Termal	Str. Republicii, nr. 49	800	200	100
312	HR	Vilhița	Casa de Cultură "Gabor Aron"	Str. Republicii, nr. 24	400	100	200
313	HR	Vrabia	Școala Generală Vrabia	Vrabia	200	50	0
314	HR	Zetea	Liceul teoretic Dr. P. B. Fortunat Zetea	Zetea, nr. 1103	360	90	0
315	HR	Zetea	Sala de evenimente Composesorat	Zetea, nr. 272	360	90	90
316	HR	Zetea	Liceul teoretic Dr. P. B. Fortunat Zetea	Zetea, nr. 1103	360	90	0
317	HR	Zetea	Sala de evenimente Composesorat	Zetea, nr. 272	360	90	90
318	HR	Zetea	Zona Hegy / Tabără de sinistratji	Sat Zetea, F.N.	8040	2010	2010



PLANIFICAREA EXERCITIILOR/APLICAȚIILOR CONFORM PREVEDERILOR LEGALE ÎN VIGOARE

Având în vedere Ordinul inspectorului general al I.G.S.U. pentru aprobarea instrucțiunilor privind planificarea, desfășurarea și evaluarea exercițiilor în IGSU și unitățile subordonate, în cadrul inspectoratului exercițiile se execută astfel:

- lunar, la nivelul subunităților se va executa un exercițiu cu forțe în teren, la obiectivele de interes operativ din raionul de intervenție;
- trimestrial, la nivelul zonei de competență se va desfășura un exercițiu combinat cu forțe în teren, în care vor fi angrenate și componentele SNMSU din județul Harghita.

Programarea exercițiilor județene se realizează la nivelul centrelor operaționale județene pentru anul următor și de perspectivă pentru al doilea an și se centralizează de Direcția Planificare Exerciții și Management Stări Excepționale, se avizează de către prim-adjunctul inspectoratului general și se aprobă de către inspectorul general al IGSU.

Programarea exercițiilor interne la nivelul subunităților inspectoratului se întocmește anual, se aprobă de prim-adjunctul inspectorului șef și se aprobă de inspectorul șef al inspectoratului.



MODEL
RAPORT DE INFORMARE CĂTRE PREFECT

Vă informăm că în perioada _____ ora 08.00 - _____ ora 08.00, personalul din cadrul Inspectoratului pentru Situații de Urgență „Oltul” al Județului Harghita a participat la următoarele intervenții:

- ___ intervenții pentru stingerea incendiilor;
- ___ intervenții SMURD pentru acordarea primului ajutor medical;
- ___ intervenții de protecția mediului;
- ___ intervenții de descarcerare;
- ___ intervenții pentru asistență persoane;
- ___ intervenții la inundații;
- etc.

INTOCMIT

MINISTERUL AFACERILOR INTERNE
 DEPARTAMENTUL PENTRU SITUAȚII DE URGENȚĂ
 INSPECTORATUL GENERAL PENTRU SITUAȚII DE URGENȚĂ
 INSPECTORATUL PENTRU SITUAȚII DE URGENȚĂ
 „OLTUL” AL JUDEȚULUI HARGHITA

Anexa nr.14

SITUAȚIA RESURSELOR / EVIDENȚA
 UTILAJELOR, MIDLOACELOR ȘI A STOCURILOR MATERIALE CARE SE AFLĂ LA DISPOZIȚIA
 COMITETELOR LOCALE PENTRU INTERVENȚIA ÎN SITUAȚII DE URGENȚĂ ÎN ANUL 2022

Utilități, mijloace și materiale de intervenție	Utilitate de intervenție										Mijloace și materiale de intervenție																									
	autoturism	autocamion	autobus	autospesiale cu apă și spumă	autospesiale de tractat	autospesiale (atv, etc.)	traco	reactoare cu lampă	hidrogeneratoare	incalzitor frontal	utajă imprimerii materiale	barcă	anotopompe	electropompe	grup electrogen	detector acustic pt. incendiu	detector substanțe toxice	complet salvare de la înălțime	contenuturi antielectrice afumizant	radiometru/telegonometru	lampă lumbară	radioreceptor	ciuză lungi din cauciuc	instalație portabilă de filtrare a apei	inacți contra gazelor	aparate cu aer comprimat	scara scări	contenuturi	puturi	substanțe	verificator per	bară pt. misi	topet	cazuarie		
1 Miercurea Ciuc	5	1	8	2			1			4	2	2	2	2	1					2			15	5	1	15	2	40	3		1000	10	10	5		
2 Oarheți Secuiesc	5	1					1			2	1	1	3	1	3	1				6			7	1	15	1	10	2	10	10		700	19	9	4	
3 Topalita	5						1		1	2	2	1	2	1	2								1	5	1		40	40	40	40	300	20	5	4		
4 Gheorgheni	5						2		1	2	1	2	3	2	3				1				6	1	20	4	2	20	20	20	100	20	10	10		
5 Cristuru Secuiesc	12	8	3	2	1	3	1	1	4	1	1	3	2	2	2			1		1			2	1	6	10	3	20	20	20	500	10	10	8		
6 Balan							2																2	1	2	1	3	2	20	20	20					
7 Vlăhita																																				
8 Borsec	2						2				4	1	1	1	1								1	2	12	1								6	4	3
9 Baile Tușnad	2	1	1				2	2	1		3	1	2	1	2					9			7	1	3	4	1				150	4	4	2		
10 Ațid	1						2	1	1	1	3	2	2	2	2					1			2		6	6	1				150	5	4	2		
11 Avrameti	1	1	1	1	1		2		2		5	1	1	2	2					1			3	2	2	2	2	16	16							
12 Bilbor	2						2				5	1	1	1	1									2	2	2	2	1	10	5	5	100	12	10	10	
13 Bradesti	2						1	1	1	2	2	2	2	2	2								1	5	10	1					10	5	5	5		
14 Carahia	2	3	1	3	1	1	1	2	1	1	3	6	1	4	3					1			10	10	3	2	2	8	8	400	10	3	7			
15 Ciucu																																				
16 Ciucsangarajiu	2										8																									
17 Clujna	2		1	2							2	1	2	1	2					4			2	6	8	8	1	1			20	3	3			
18 Carța	2		2	1					1	1	3	1	2	2	2								15	10	2	2	20	20	20	400	15	2	3			
19 Corbu	1								1	1	3	2	2	2	2								4	2	2	2	2	2	20	20	200	5	2	2		

REGULI DE COMPORTARE ÎN CAZUL PRODUCERII UNEI SITUAȚII DE URGENȚĂ

REGULI DE COMPORTARE LA CUTREMUR



La prima mișcare a pământului, va trebui să:

- Dacă sunteți într-o clădire, adăpostiți-vă sub o masă, un pat, etc. Nu părăsiți clădirea pe timpul cutremurului. *Pentru a vă proteja de căderile de obiecte (televizor, etajere, geamuri sparte...)*
- Dacă sunteți pe stradă, îndepărtați-vă de clădiri și cabluri electrice; dacă nu puteți, adăpostiți-vă sub un paravan *Pentru a vă proteja de căderile unor părți de construcție*
- Dacă sunteți în mașină, opriți la distanță de construcții și cabluri electrice. Rămâneți în vehicul. *Pentru a vă proteja de căderile unor părți de construcție*

După prima replică, trebuie să:

- Ascultați posturile de radio *Pentru a cunoaște instrucțiunile de urmat*
- Opriți gazul și electricitatea. Să nu existe nici o flacără sau țigară aprinsă. *Pentru a evita orice risc de explozie sau incendiu*
- Evacuați locul luând cu dumneavoastră actele de identitate, un radio cu baterii, o lanternă și baterii de schimb, îmbrăcăminte caldă, medicamentele personale *Pentru a aștepta forțele de intervenție*
- Nu folosiți liftul *Pentru a evita să rămâneți blocați în lift*
- Nu intrați într-o clădire afectată *Pentru a evita accidentele determinate de căderea unor părți de construcții*
- Nu mergeți la școală să vă căutați copii *Școala se ocupă de ei*

REGULI DE COMPORTARE ÎN CAZ DE INUNDAȚII

PLOILE ABUNDENTE ȘI ZONELE ÎN CARE SE POT PRODUCE INUNDAȚII SUNT ANUNȚATE DINAINTE

- **ASCULTĂ RECOMANDĂRILE SPECIALIȘTILOR**
- **RESPECTĂ REGULILE MINIMALE PENTRU A-ȚI SALVA VIAȚA!**
- **ASCULTĂ RECOMANDĂRILE POSTURILOR DE RADIO ȘI T.V.**

DACĂ INUNDAȚIA ESTE IMINENTĂ PROCEDAȚI ASTFEL:

- Înainte de părăsirea locuinței întrerupeți instalațiile de alimentare cu apă, gaze și energie electrică;
- Blocați ferestrele și ușile astfel încât să nu fie sparte de vânturi puternice, de apă, de obiecte care plutesc sau de aluviuni;
- Scoateți animalele din gospodărie și dirijați-le către locurile care oferă protecție, dinainte cunoscute și bunurile de valoare;
- Aduceți în casă unele lucruri sau puneți-le culcate la pământ într-un loc sigur (mobila de curte, unelte de grădină sau alte obiecte care se pot muta și care pot fi suflate de vânt sau luate de apă).
- La părăsirea locuinței luați documentele personale și, o rezervă de alimente, apă, trusă sanitară, un mijloc de iluminat, un aparat de radio și îmbrăcăminte mai groasă;

ÎN CAZUL CÂND INUNDAȚIA VA SURPRINDE ÎN CASĂ


- Mutați obiectele care se pot mișca în partea cea mai de sus a casei; deconectați aparatele electrice și împreună cu întreaga familie deplasați-vă spre locul de refugiu (etaje superioare, acoperișuri, înălțimi sau alte locuri dominante) care nu pot fi acoperite de nivelul cotelor maxime ale apelor;
- Dacă nu ai reușit să pleci la timp din casă, urcă-te pe acoperiș și așteaptă să fii salvat;
- Nu uita să-ți iei cu tine proviziile pentru situații de urgență.

ÎN TIMPUL INUNDAȚIEI

- Păstrează-ți calmul;
- Nu ignora avertizările transmise de autorități;
- Contribuie și tu la protejarea localității;
- Participă la ridicarea digurilor din saci de nisip;
- Evacuează zona dacă autoritățile recomandă acest lucru. Încearcă să te salvezi pe tine și familia ta;
- Respectați recomandările autorităților și îndreptați-vă spre locurile de refugiu cele mai apropiate;

SUNTEȚI MAI IMPORTANTI DECÂT ANIMALELE ȘI LUCRURILE DIN CASĂ

- Verifică dacă ești rănit sau dacă sunt răniți în zonă;
- Sună la 112 pentru urgențe majore: - pompieri, ambulanță, poliție;
- Asigură-te că locuința nu prezintă distrugeri. Nu intra dacă există pericolul ca imobilul să se prăbușească;
- Stai departe de cablurile căzute de pe stâlpi;
- Nu bea apă din fântână până când nu știi sigur de la autorități că apa este bună de băut;
- Ascultă sfaturile medicilor, în privința vaccinării contra bolilor care pot apărea în urma inundațiilor;
- Curățați gospodăriile prin înlăturarea mâlului.



REGULI DE COMPORTARE ÎN CAZ DE ACCIDENT INDUSTRIAL

Semnalul cu sirena electrică:
ALARMĂ LA DEZASTRE
5 sunete (impulsuri) modulate
a 16 secunde fiecare cu pauză
de 10 secunde între ele.



ÎNCETAREA ALARMEI :
sunet continuu, de aceeași
intensitate, cu durata de 2 minute

În caz de accident, trebuie să:

- Intrați rapid în clădirea cea mai apropiată. Nu rămâneți afară sau într-un vehicul
- Ascultați posturile de radio
- Etanșați ușile și ferestrele încăperii în care v-ați adăpostit, opriți ventilația
- Îndepărtați-vă de uși și de ferestre
- Nu fumați. Fără flacără, fără scântei
- Nu mergeți la locul accidentului
- Spălați-vă în caz de iritații ale pielii, și pe cât posibil, schimbați-vă de haine
- Nu mergeți la școală să vă căutați copiii
- Nu telefonați
- Așteptați instrucțiunile autorităților sau semnalul de încetare a alarmei pentru a ieși

Pentru a evita inhalarea produselor toxice

Pentru a cunoaște instrucțiunile de urmat

Pentru a împiedica intrarea produsului toxic în locuință

*Pentru a vă proteja de o eventuală explozie exterioară
Risic de explozie*

Pentru a nu vă expune pericolului

Dacă ați intrat în contact cu un produs toxic sau un produs necunoscut

Școala se ocupă de ei


Lăsați liniile libere pentru forțele de intervenție

Pentru informare ascultați comunicatele autorităților și semnalul de ÎNCETARE A ALARMEI


Reguli de comportare:



Intrați într-o clădire



Etanșați toate intrările de aer



Ascultați posturile de radio pentru a cunoaște instrucțiunile de urmat



Nu vă duceți la școală să vă luați copiii: școala se ocupă de ei



Utilizarea flăcării și fumatul sunt interzise



Nu telefonați: lăsați liniile libere pentru forțele de intervenție

Pentru a vă proteja mai eficient și pentru a preveni producerea de victime și pagube materiale colaterale, respectați întocmai comunicatele comitetului local pentru situații de urgență

REGULI DE COMPORTARE ÎN CAZ DE ACCIDENT PE TIMPUL TRANSPORTULUI DE MATERIALE PERICULOASE

Semnalul cu sirena electrică:
ALARMĂ LA DEZASTRE
5 sunete (impulsuri) modulate
a 16 secunde fiecare cu pauză
de 10 secunde între ele
ÎNCETAREA ALARMEI :
sunet continuu, de aceeași
intensitate, cu durata de 2
minute



În caz de accident, trebuie să:

- Intrați rapid în clădirea cea mai apropiată. Nu rămâneți afară sau într-un vehicul *Pentru a evita inhalarea produselor toxice*
- Ascultați posturile de radio *Pentru a cunoaște instrucțiunile de urmat*
- Etanșați ușile și ferestrele încăperii în care v-ați adăpostit, opriți ventilația *Pentru a împiedica intrarea produsului toxic în locuință*
- Îndepărtați-vă de uși și de ferestre *Pentru a vă proteja de o eventuală explozie exterioară*
- Nu fumați. Fără flacără, fără scântei *Risc de explozie*
- Nu mergeți la locul accidentului *Pentru a nu vă expune pericolului*
- Spălați-vă în caz de iritații ale pielii, și pe cât posibil, schimbați-vă de haine *Dacă ați intrat în contact cu un produs toxic sau un produs necunoscut*
- Nu mergeți la școală să vă căutați copii *Școala se ocupă de ei*
- Nu telefonați *Lăsați liniile libere pentru forțele de intervenție*
- Așteptați instrucțiunile autorităților sau semnalul de încetare a alarmei pentru a ieși *Pentru informare ascultați comunicatele autorităților și semnalul de ÎNCETARE A ALARMEI*

Păstrați-vă calmul, serviciile pentru situații de urgență vor interveni


Reguli de comportare:



Intrați într-o clădire



Etanșați toate intrările de aer



Ascultați posturile de radio pentru a cunoaște consemnele de urmat



Nu vă duceți la școală să vă luați copii; școala se ocupă de ei



Interzică utilizarea flăcării și țigării



Nu telefonați; lăsați liniile libere pentru forțele de intervenție

Pentru a vă proteja mai eficient și pentru a preveni producerea de victime și pagube materiale colaterale, respectați întocmai comunicatele comitetului local pentru situații de urgență

REGULI DE COMPORTARE ÎN CAZ DE CANICULĂ

În cazul expunerii la soare, trebuie obligatoriu să fie folosite mijloace de protecție

- **Purtați haine potrivite:** cât mai subțiri, ușoare, lungi, albe sau în culori cât mai deschise, de preferat din țesături naturale. Folosiți pălării, șepci sau umbrele.
- **Folosiți crema pentru protecție solara:** arsurile solare produc durere, distrugerea pielii, duc la o pierdere mai mare de lichide și scad capacitatea organismului de a-și scădea temperatura.
- **Limitați expunerea la soare între orele 10-18:** lăsați pentru dimineața și seara activitățile în aer liber.
- **Purtați ochelari de soare:** cu filtru UV

Alimentația corectă în perioada de caniculă

- **Beți multe lichide:** în funcție de tipul activității și de intensitatea ei puteți consuma până la 4-6 litri de lichid/ zi.
- **Nu consumați alcool sau băuturi foarte dulci,** ele pot duce la o pierdere mai mare de lichide. Evitați băuturile foarte reci, va pot da crampe și dureri de stomac.
- **Reduceți consumul de cafea,** cafeaua elimină calciul din organism.
- **Evitați mesele grele, bogate în grăsimi și mâncărurile fierbinți**
- **Înlocuiți sarea și mineralele:** acestea se pierd în mod obișnuit prin transpirație. Puteți consuma băuturi speciale pentru sportivi ce aduc sarea și mineralele pierdute.

Evitați expunerea la soare

- **Stați în casă și pe cât posibil într-o încăpere cu aer condiționat sau ventilat și odihniți-vă!** Cele câteva ore petrecute la răcoare va vor ajuta organismul să rămână mai rece când va veți reîntoarce la temperaturi crescute.
- **Deplasările sunt recomandate în primele ore ale dimineții sau seara,** pe cât posibil prin zone umbrite, alternând deplasarea cu repausul, în spații dotate cu aer condiționat (magazine, spații publice);
- **Când temperaturile sunt ridicate, dușurile și băile la temperatura pielii trebuie făcute frecvent** pentru a vă răcori.
- **În perioadele cele mai calde din zi nu trebuie făcut efort fizic susținut.**
- **Dacă vă desfășurați activitatea la câmp evitați expunerea la soare între orele 10-18,** căutați un loc umbros.
- **Evitați variațiile mari de temperatura în timp scurt** (de la temperaturi foarte scăzute la temperaturi ridicate)
- **Evitați expunerea la soare a copiilor și vârstnicilor** (în special a cardiacilor și hipertensivilor, etc).



OBIECTIVELE SURSE DE RESC SOCIAL DIN JUDEȚUL HARGHITA

Columna3	Columna5	Columna7	Columna6	Columna8	Columna10	Columna9	Columna11	Columna12	Columna13	Columna14	Columna15	Columna16	Columna17	Columna18	Columna19	Columna20
Denumire UAT	Denumire localitate	Denumire obiectiv	Tip obiectiv	Streadă	Nr	Capacitate maximă (pers)	Capacitate adaptare (pers)	Raion de intervenție	SPSU	SYSU	Mijloc de acțiune - sursă	Sirena electronică	Stăte de amplificare	Alte mijloace de		
MUNICIPIUL MIERCUREA CIUC	MIERCUREA CIUC	COMPLEX COMERCIAL TULIPAN	supermarket	PETRI SANDOR	18	572		DETASAMENT MIERCUREA CIUC	NU	PRIMĂRIA MUNICIPIULUI MIERCUREA CIUC	DA	NU	NU	NU		
MUNICIPIUL MIERCUREA CIUC	MIERCUREA CIUC	COMPLEX COMERCIAL NIEST	mall	JANCIU DE HUNEDOARA	18			DETASAMENT MIERCUREA CIUC		PRIMĂRIA MUNICIPIULUI MIERCUREA CIUC	DA	NU	DA	DA		
MUNICIPIUL MIERCUREA CIUC	MIERCUREA CIUC	S.C. DELVIMAN S.R.L. - P.L	hipermarket	LUNCA MARE	13			DETASAMENT MIERCUREA CIUC	DA	PRIMĂRIA MUNICIPIULUI MIERCUREA CIUC	DA	NU	DA	DA		
MUNICIPIUL MIERCUREA CIUC	MIERCUREA CIUC	SONWE (ROMANIA) S.R.L. - FRESH 4333 Măreștii Ferre Măreștii	supermarket	BRAȘOVULUI	3/A			DETASAMENT MIERCUREA CIUC		PRIMĂRIA MUNICIPIULUI MIERCUREA CIUC	DA	NU	DA	DA		
MUNICIPIUL MIERCUREA CIUC	MIERCUREA CIUC	UNIVERSITATEA SAPIENTA	universitate	P-TA LIBERTATII	1			DETASAMENT MIERCUREA CIUC	NU	PRIMĂRIA MUNICIPIULUI MIERCUREA CIUC	DA	NU	DA	DA		
MUNICIPIUL MIERCUREA CIUC	MIERCUREA CIUC	SC. LUL DISCOUNT SRL - MARGAZIN LUL	supermarket	LUNCA MARE	26	187		DETASAMENT MIERCUREA CIUC	NU	PRIMĂRIA MUNICIPIULUI MIERCUREA CIUC	DA	NU	DA	DA		
MUNICIPIUL MIERCUREA CIUC	MIERCUREA CIUC	SC. RAUPLAND ROMANIA SRL SUCURSALA M-CIUC	supermarket	LUNCA MARE	15	500		DETASAMENT MIERCUREA CIUC	NU	PRIMĂRIA MUNICIPIULUI MIERCUREA CIUC	NU	DA	NU	NU		
MUNICIPIUL MIERCUREA CIUC	MIERCUREA CIUC	CINEMATOGRAFUL MIERCUREA CIUC	cinematograful	P-TA MAI LATH GUSTAV KARDLY	2	262		DETASAMENT MIERCUREA CIUC	NU	PRIMĂRIA MUNICIPIULUI MIERCUREA CIUC	NU	DA	DA	NU		
MUNICIPIUL MIERCUREA CIUC	MIERCUREA CIUC	CASA ARTILOR MIERCUREA CIUC	sala de cultura	P-TA LIBERTATI	16	765		DETASAMENT MIERCUREA CIUC	NU	PRIMĂRIA MUNICIPIULUI MIERCUREA CIUC	DA	DA	DA	DA		
MUNICIPIUL MIERCUREA CIUC	MIERCUREA CIUC	TEATRUL MUNICIPAL "CSRI JATEȘTI" M-CIUC	teatru	B-UL TRUSCAREI	8	413		DETASAMENT MIERCUREA CIUC	NU	PRIMĂRIA MUNICIPIULUI MIERCUREA CIUC	DA	NU	DA	NU		
MUNICIPIUL MIERCUREA CIUC	MIERCUREA CIUC	COLEGIUL NAȚIONAL OCTAVIAN BOGA	colajul pedagogic	TUDOR VLADIMIRESCU	40			DETASAMENT MIERCUREA CIUC	NU	PRIMĂRIA MUNICIPIULUI MIERCUREA CIUC	DA	NU	DA	DA		
MUNICIPIUL MIERCUREA CIUC	MIERCUREA CIUC	SALA SPORTURILOR "BOSS ZOLT" ANINA	sala sporturilor	STAD. ONULUI	3	3000		DETASAMENT MIERCUREA CIUC	NU	PRIMĂRIA MUNICIPIULUI MIERCUREA CIUC	NU	NU	DA	DA		
MUNICIPIUL MIERCUREA CIUC	MIERCUREA CIUC	PATININARA "VAZAR LAOS" M-CIUC	patinaj	NICOLAE BALCESCU	9	2840		DETASAMENT MIERCUREA CIUC	NU	PRIMĂRIA MUNICIPIULUI MIERCUREA CIUC	NU	NU	DA	DA		
MUNICIPIUL MIERCUREA CIUC	MIERCUREA CIUC	CATEDRALA ORTODOXA "SPANITU NICOLAE"	catedrala	NICOLAE BALCESCU	3	200		DETASAMENT MIERCUREA CIUC	NU	PRIMĂRIA MUNICIPIULUI MIERCUREA CIUC	NU	NU	DA	NU		
MUNICIPIUL MIERCUREA CIUC	MIERCUREA CIUC	MUSEUL FRANCISCANA SURELEI	muzeu	SZEK	148	400		DETASAMENT MIERCUREA CIUC	NU	PRIMĂRIA MUNICIPIULUI MIERCUREA CIUC	NU	NU	DA	DA		
MUNICIPIUL MIERCUREA CIUC	MIERCUREA CIUC	HOSPITALUL JUDEȚAN DE URGENȚĂ MIERCUREA CIUC	spital	DEBES LASZLO	2	1850		DETASAMENT MIERCUREA CIUC	NU	PRIMĂRIA MUNICIPIULUI MIERCUREA CIUC	DA	NU	NU	DA		
MUNICIPIUL MIERCUREA CIUC	MIERCUREA CIUC	LICEUL DE ARTA "MAYSTIVAN"	liceu	P-TA LIBERTĂȚI	18	778		DETASAMENT MIERCUREA CIUC	NU	PRIMĂRIA MUNICIPIULUI MIERCUREA CIUC	DA	NU	NU	NU		
MUNICIPIUL MIERCUREA CIUC	MIERCUREA CIUC	LICEUL TEORETIC "MANTON ARCIU"	liceu	ȘTEFAN CEL MARE	80	742	250	DETASAMENT MIERCUREA CIUC	NU	PRIMĂRIA MUNICIPIULUI MIERCUREA CIUC	DA	NU	NU	NU		
MUNICIPIUL MIERCUREA CIUC	MIERCUREA CIUC	LICEUL TEHNOLOGIC "IOS KARDLY"	liceu	TOPLIȚA	20-22	580		DETASAMENT MIERCUREA CIUC	NU	PRIMĂRIA MUNICIPIULUI MIERCUREA CIUC	NU	DA	NU	NU		
MUNICIPIUL MIERCUREA CIUC	MIERCUREA CIUC	MUSEUL SECURITĂȚII CUCCIULUI	muzeu	P-TA CETĂȚI	3			DETASAMENT MIERCUREA CIUC	NU	PRIMĂRIA MUNICIPIULUI MIERCUREA CIUC	NU	DA	NU	DA		

Denimire UAT	Denimire localitate	Denimire obiectiv	Tip obiectiv	Strada	Nr	Capacitate masini (piese)	Capacitate adepostire (piese)	Razon de Intervenție	SFSU	SVSU	Sirena electronica	Stadie de amplificari	Alta mijloace de
MUNICIPAL MIERCUREA CIUC	MIERCUREA CIUC	LICEUL TEHNOLOGIC "KENCZEL JOSEF"	Scolu	TOPOLITA	20	680		DETASAMENT MIERCUREA CIUC	NU	MIERCUREA CIUC	NU	NU	NU
MUNICIPAL MIERCUREA CIUC	MIERCUREA CIUC	LICEUL TEHNOLOGIC "SERBITO MARIA"	liceu	MEDIA BARNESCU	3	500		DETASAMENT MIERCUREA CIUC	NU	MIERCUREA CIUC	NU	NU	DA
MUNICIPAL MIERCUREA CIUC	MIERCUREA CIUC	PREFECTURA HARGHITA	prefectura	PATAURBETATI	5	600	50	DETASAMENT MIERCUREA CIUC	NU	MIERCUREA CIUC	DA	NU	DA
MUNICIPAL MIERCUREA CIUC	MIERCUREA CIUC	MUNIPIAL HARGHITA	tribunal	SZASZ ENDRE	6	120	300	DETASAMENT MIERCUREA CIUC	NU	MIERCUREA CIUC	NU	NU	NU
FRUMOSA	FAGETEL	BIROCRACIA ORTODOXA "ST. ILIE"	ministrare	PRINCIPALA	16	40		DETASAMENT MIERCUREA CIUC	NU	FRUMOSA	NU	DA	DA
ORAS BALAN	BALAN	CASA DE CULTURA	casa de cultura	1 DECEMBRIE	11/A	220		DETASAMENT MIERCUREA CIUC	NU	PRIMARIA CRASULUI BALAN	DA	NU	NU
ORAS BALAN	BALAN	LICEUL TEHNOLOGIC "LINU REBEANU"	liceu	3 DECEMBRIE	40/A	850		DETASAMENT MIERCUREA CIUC	NU	PRIMARIA CRASULUI BALAN	NU	DA	NU
MUNICIPAL ODORHEU SECUIESC	ODORHEU SECUIESC	SC. LAUREANO ROMANIA SRL	supermarket	BETHLEN GABOR	75	500		ODORHEU SECUIESC	NU	PRIMARIA MUNCIPALUL ODORHEU SECUIESC	NU	DA	NU
MUNICIPAL ODORHEU SECUIESC	ODORHEU SECUIESC	SCHOOL DISCOUNT SRL - MARGAZIN LUI ODORHEU SECUIESC	supermarket	BETHLEN GABOR	58	150		DETASAMENT ODORHEU SECUIESC	NU	PRIMARIA MUNCIPALUL ODORHEU SECUIESC	NU	NU	DA
MUNICIPAL ODORHEU SECUIESC	ODORHEU SECUIESC	SC. ELAN TRO SRL SUPERMARKET MARENIA	supermarket	1 DECEMBRIE 1918	7-9	400		DETASAMENT ODORHEU SECUIESC	NU	PRIMARIA MUNCIPALUL ODORHEU SECUIESC	NU	NU	DA
MUNICIPAL ODORHEU SECUIESC	ODORHEU SECUIESC	SC. ELAN TRO SRL MARGAZIN CAC	supermarket	BELLEN	10-12	500		DETASAMENT ODORHEU SECUIESC	NU	PRIMARIA MUNCIPALUL ODORHEU SECUIESC	NU	NU	DA
MUNICIPAL ODORHEU SECUIESC	ODORHEU SECUIESC	CHEMATOGRAF STUDIO	cheimatograf	MALCOI FERENCZ	5	287		DETASAMENT ODORHEU SECUIESC	NU	PRIMARIA MUNCIPALUL ODORHEU SECUIESC	NU	NU	DA
MUNICIPAL ODORHEU SECUIESC	ODORHEU SECUIESC	CASA DE CULTURA	casa de cultura	TAMAS ARON	15	768		DETASAMENT ODORHEU SECUIESC	NU	PRIMARIA MUNCIPALUL ODORHEU SECUIESC	NU	NU	DA
MUNICIPAL ODORHEU SECUIESC	ODORHEU SECUIESC	SALA SPORTIVILOR ODORHEU SECUIESC	sala sportivilor	MUNICIPAL BOSALINCANU	10	2100		DETASAMENT ODORHEU SECUIESC	NU	PRIMARIA MUNCIPALUL ODORHEU SECUIESC	NU	NU	DA
MUNICIPAL ODORHEU SECUIESC	ODORHEU SECUIESC	CASA DE COMPI ST. IOSIF	directie de cult	ILUVAR	36	200		DETASAMENT ODORHEU SECUIESC	NU	PRIMARIA MUNCIPALUL ODORHEU SECUIESC	NU	NU	DA
MUNICIPAL ODORHEU SECUIESC	ODORHEU SECUIESC	BIBLIOTECA FRANCISCA ROMANO LATOICA	biblioteca	PIATA LIBERTATI	1	180		DETASAMENT ODORHEU SECUIESC	NU	PRIMARIA MUNCIPALUL ODORHEU SECUIESC	NU	NU	DA
MUNICIPAL ODORHEU SECUIESC	ODORHEU SECUIESC	BIBLIOTECA ORTODOXA CONSTANTIN SI ELIANA	biblioteca	TAMAS ARON	16	45		DETASAMENT ODORHEU SECUIESC	NU	PRIMARIA MUNCIPALUL ODORHEU SECUIESC	NU	NU	DA
MUNICIPAL ODORHEU SECUIESC	ODORHEU SECUIESC	HOSPITALUL MUNICIPAL ODORHEU SECUIESC	spital	BETHLEN GABOR	72	1279		DETASAMENT ODORHEU SECUIESC	NU	PRIMARIA MUNCIPALUL ODORHEU SECUIESC	NU	NU	DA
MUNICIPAL ODORHEU SECUIESC	ODORHEU SECUIESC	LICEUL PEDAGOGIC BENEDIK ELEK	liceu	"TA MARTON ARON"	2	534	225	DETASAMENT ODORHEU SECUIESC	NU	PRIMARIA MUNCIPALUL ODORHEU SECUIESC	DA	NU	NU
MUNICIPAL ODORHEU SECUIESC	ODORHEU SECUIESC	COLEGIUL REFORMAT	liceu	"TA MARTON ARON"	2	720		DETASAMENT ODORHEU SECUIESC	NU	PRIMARIA MUNCIPALUL ODORHEU SECUIESC	NU	NU	NU
MUNICIPAL ODORHEU SECUIESC	ODORHEU SECUIESC	LICEUL TEHNOLOGIC BOTVOS	liceu	TOMPA LASZO	12	581		DETASAMENT ODORHEU SECUIESC	NU	PRIMARIA MUNCIPALUL ODORHEU SECUIESC	NU	NU	NU
MUNICIPAL ODORHEU SECUIESC	ODORHEU SECUIESC	LICEUL TEHNOLOGIC TAMAS ARON	liceu	BARTI SZABO DAVID	32	3025		DETASAMENT ODORHEU SECUIESC	NU	PRIMARIA MUNCIPALUL ODORHEU SECUIESC	NU	NU	DA
MUNICIPAL ODORHEU SECUIESC	ODORHEU SECUIESC	LICEUL DE ARTE PALLO INRIE	liceu	KOSSUTH LAJOS	41	792		DETASAMENT ODORHEU SECUIESC	NU	PRIMARIA MUNCIPALUL ODORHEU SECUIESC	NU	NU	DA
MUNICIPAL ODORHEU SECUIESC	ODORHEU SECUIESC	COLEGIUL TEHNIC BANYAI JAVOS	colegiu tehnical	BUDVAR	8/A	997		DETASAMENT ODORHEU SECUIESC	NU	PRIMARIA MUNCIPALUL ODORHEU SECUIESC	NU	NU	DA
MUNICIPAL ODORHEU SECUIESC	ODORHEU SECUIESC	LICEUL TEHNOLOGIC IOS KALOY	liceu	NICOLAI BALCESCU	26/A	485		DETASAMENT ODORHEU SECUIESC	NU	PRIMARIA MUNCIPALUL ODORHEU SECUIESC	NU	NU	DA
MUNICIPAL ODORHEU SECUIESC	ODORHEU SECUIESC	LICEUL "MARIAN FREDA"	liceu	ILUVAR	53	980	500	DETASAMENT ODORHEU SECUIESC	NU	PRIMARIA MUNCIPALUL ODORHEU SECUIESC	NU	NU	DA
ORAS CRISTURU SECUIESC	CRISTURU SECUIESC	CENTRUL DE SANATATE CRISTURU SECUIESC	spital	KAZA JAVOS	2	95	500	DETASAMENT ODORHEU SECUIESC	NU	PRIMARIA CRASULUI CRISTURU SECUIESC	NU	NU	DA

Denumire UAT	Denumire localitate	Denumire obiectiv	Tip obiectiv	Strada	Nr	Capacitate maximă (pers)	Capacitate adăpostire (pers)	Raion de intervenție	SFSU	SVSU	Sirena electrică	Sirena electronică	Statul de amplificare	Alte mijloace de
ORAȘ CRISTURU SECUIESC	CRISTURU SECUIESC	LICEUL TEORETIC ORBAN BALAZS	liceu	HARGHITA	14	597		DETASAMENT ODORHEU SECUIESC	NU	PRIMARIA ORASULLA CRISTURU SECUIESC	NU	NU	NU	DA
ORAȘ CRISTURU SECUIESC	CRISTURU SECUIESC	CENTRUL DE SAUATZATE CRISTURU SECUIESC	liceu	ORBAN BALAZS	1	350		DETASAMENT ODORHEU SECUIESC	NU	PRIMARIA ORASULLA CRISTURU SECUIESC	DA	NU	NU	NU
ORAȘ CRISTURU SECUIESC	CRISTURU SECUIESC	LICEUL "TEHNOLOGIC" ZETK SOM/OKOSZ	liceu	HARGHITA	14	362	500	ODORHEU SECUIESC	NU	PRIMARIA ORASULLA CRISTURU SECUIESC	DA	NU	NU	NU
MUNICIPAL GHEORGHENI	GHEORGHENI	HOTEL "MURES"	hotel	B-UL FRATRE	2	490		DETASAMENT EJGHEORGHENI	NU	PRIMARIA MUNICIPIULUI GHEORGHENI	NU	NU	NU	DA
MUNICIPAL GHEORGHENI	GHEORGHENI	LIDL DISCOUNT SRL 409	supermarket	B-DUL FRATRE	48	864		DETASAMENT GHEORGHENI	NU	PRIMARIA MUNICIPIULUI GHEORGHENI	NU	DA	DA	DA
MUNICIPAL GHEORGHENI	GHEORGHENI	SLABER CENTER	hipermarket	NICOLAE BALCESCU	FN	864		DETASAMENT GHEORGHENI	NU	PRIMARIA MUNICIPIULUI GHEORGHENI	NU	NU	NU	DA
MUNICIPAL GHEORGHENI	GHEORGHENI	SC MALLAND ROMANIA SRL	hipermarket	B-UL FRATRE	44	480		DETASAMENT GHEORGHENI	NU	PRIMARIA MUNICIPIULUI GHEORGHENI	NU	NU	NU	DA
MUNICIPAL GHEORGHENI	GHEORGHENI	SUCURSA LA GHEORGHENI	hipermarket	B-UL FRATRE	28	220		DETASAMENT GHEORGHENI	NU	PRIMARIA MUNICIPIULUI GHEORGHENI	NU	NU	NU	DA
MUNICIPAL GHEORGHENI	GHEORGHENI	PENNY MARKET	supermarket	B-UL FRATRE	28	180		DETASAMENT GHEORGHENI	NU	PRIMARIA MUNICIPIULUI GHEORGHENI	NU	NU	NU	DA
MUNICIPAL GHEORGHENI	GHEORGHENI	MAGAZIN CENTRAL "FRINO"	supermarket	PIATA LIBERTATI	18	180		DETASAMENT GHEORGHENI	NU	PRIMARIA MUNICIPIULUI GHEORGHENI	NU	NU	NU	DA
MUNICIPAL GHEORGHENI	GHEORGHENI	CASA DE CULTURA GHEORGHENI	casa de cultura	B-DUL FRATRE	9	585		DETASAMENT GHEORGHENI	NU	PRIMARIA MUNICIPIULUI GHEORGHENI	NU	NU	NU	NU
MUNICIPAL GHEORGHENI	GHEORGHENI	ATROAS ARTIFICIAL GHEORGHENI	parc/boia	STADIONULUI	11	2000		DETASAMENT GHEORGHENI	NU	PRIMARIA MUNICIPIULUI GHEORGHENI	NU	NU	NU	DA
MUNICIPAL GHEORGHENI	GHEORGHENI	HOSPITALUL MUNICIPAL GHEORGHENI	spital	B-UL LACU ROSU	16	513		DETASAMENT GHEORGHENI	NU	PRIMARIA MUNICIPIULUI GHEORGHENI	NU	NU	DA	DA
MUNICIPAL GHEORGHENI	GHEORGHENI	COLEGIUL TEHNIC "PATHTHARY ENAC"	colegiu national	B-UL LACU ROSU	148	450		DETASAMENT GHEORGHENI	NU	PRIMARIA MUNICIPIULUI GHEORGHENI	NU	NU	NU	DA
MUNICIPAL GHEORGHENI	GHEORGHENI	LICEUL "SALAMON ERNO"	liceu	B-UL LACU ROSU	3-5	650		DETASAMENT GHEORGHENI	NU	PRIMARIA MUNICIPIULUI GHEORGHENI	DA	NU	NU	DA
MUNICIPAL GHEORGHENI	GHEORGHENI	LICEUL TEORETIC "SPANTU NICOLAE"	liceu	B-UL LACU ROSU	3-5	400		DETASAMENT GHEORGHENI	NU	PRIMARIA MUNICIPIULUI GHEORGHENI	NU	NU	NU	DA
MUNICIPAL GHEORGHENI	GHEORGHENI	GRUP SCOLAR CONSTRUCTII DE MAJINI "TOZAROS NIKALY"	liceu	MARITON ARON	13-	400		DETASAMENT GHEORGHENI	NU	PRIMARIA MUNICIPIULUI GHEORGHENI	NU	NU	NU	DA
REMETEA	REMETEA	CASA DE CULTURA REMETEA	casa de cultura	P-TA CERES TEROR	8	220		DETASAMENT GHEORGHENI	NU	PRIMARIA MUNICIPIULUI REMETEA	NU	NU	NU	NU
VIDJARENI	VIDJARENI	MANASTIREA "ADORMIBERA MARCH DOMINILUI"	manastire	PRINCIPALA	398	50		DETASAMENT GHEORGHENI	NU	PRIMARIA COMUNEI VOZLARENI	NU	NU	NU	DA
JOSENI	JOSENI	LICEUL "SOBER ELEG"	liceu	MILLENKUM TER	627	670		DETASAMENT GHEORGHENI	NU	PRIMARIA COMUNEI JOSENI VOZLARENI	NU	NU	NU	DA
OTRAU	OTRAU	LICEUL "PUSKAS TVRADAR"	liceu	LIBERTATI	4	350		DETASAMENT GHEORGHENI	NU	PRIMARIA COMUNEI OTRAU VOZLARENI	NU	NU	NU	DA
MUNICIPAL TOPUTA	TOPUTA	CASA DE CULTURA TOPUTA	casa de cultura	NICOLAE BALCESCU	24	360		DETASAMENT GHEORGHENI	NU	PRIMARIA COMUNEI OTRAU TOPUTA	NU	NU	NU	DA
MUNICIPAL TOPUTA	TOPUTA	MANASTIREA "SPANTU ILIE"	manastire	STEFAN CEL MARE	70	200		DETASAMENT GHEORGHENI	NU	PRIMARIA MUNICIPIULUI TOPUTA	NU	NU	NU	DA
MUNICIPAL TOPUTA	TOPUTA	HOSPITALUL MUNICIPAL TOPUTA	spital	VICTOR BABES	8	365		DETASAMENT GHEORGHENI	NU	PRIMARIA MUNICIPIULUI TOPUTA	NU	NU	NU	DA
MUNICIPAL TOPUTA	TOPUTA	COLEGIUL NATIONAL "REMI EMBELCI"	colegiu national	STEFAN CEL MARE	15	650		DETASAMENT GHEORGHENI	NU	PRIMARIA MUNICIPIULUI TOPUTA	NU	NU	NU	NU
MUNICIPAL TOPUTA	TOPUTA	LICEUL TEORETIC "O.C. TASLAVANUL"	liceu	DEALULUI	9	700		DETASAMENT GHEORGHENI	NU	PRIMARIA MUNICIPIULUI TOPUTA	NU	NU	NU	DA
MUNICIPAL TOPUTA	TOPUTA	LICEUL TEORETIC "REMI JANS"	liceu	PORTILOR	5/6	471		DETASAMENT GHEORGHENI	NU	PRIMARIA MUNICIPIULUI TOPUTA	NU	NU	NU	DA
MUNICIPAL TOPUTA	TOPUTA	SALA DE SPORT "REMI JANS"	liceu	SPORTIVILOR	5/6	500		DETASAMENT GHEORGHENI	NU	PRIMARIA MUNICIPIULUI TOPUTA	NU	NU	NU	NU

Denumire UAT	Denumire localitate	Denumire obiectiv	Tip obiectiv	Strada	Nr	Capacitate motori (pers)	Capacitate adapostire (pers)	Razon de Intervenție	SPSU	SVSU	Sirena electrica	Sirena electronică	Stare de amplificari	Alte mijloace de
MUNICIPIUL TOPUTA	TOPUTA	CHIEMATORIARUL CALIMANI	chiematoriar	ȘCOALA BALCEȘTI	34			SI TOPUTA DETASAMENT	NU	PRIMĂRIA MUNICIPIULUI TOPUTA	DA	DA	DA	DA
SURCETATE	SURCETATE	LICEUL "NIKON CRISTEA"	liceu	PIIȘTI, ELE CAMPANU	11	450		SI TOPUTA DETASAMENT	NU	PRIMĂRIA COMUNEI SURCETATE	NU	NU	NU	DA
CORBUL	CORBUL	LICEUL TEHNOLOGIC CORBUL	liceu	PRINCIPALA	152	750		SI CORBUL DETASAMENT	NU	PRIMĂRIA COMUNEI CORBUL	NU	NU	NU	DA
TULGHEȘ	TULGHEȘ	SPITALUL DE PSIHIATRIE TULGHEȘ	spital	PRINCIPALA	142	450		DETASAMENT SI CORBUL	NU	PRIMĂRIA COMUNEI TULGHEȘ	DA	NU	NU	DA
MUNICIPIUL MIERCUREA CIUC	MIERCUREA CIUC	ȘCOLIȚOIL SRL	Servituri	PICTOR BACȘI INIRE	FN	5		DETASAMENT MIERCUREA CIUC	NU	PRIMĂRIA MIERCUREA CIUC	DA	NU	NU	NU
MUNICIPIUL ODOBHEU SECIUREC	ODOBHEU SECIUREC	IC DANIELA ROMANIA SRL	clădire privata	ANELULI	6	50		DETASAMENT ODOBHEU SECIUREC	NU	PRIMĂRIA ODOBHEU SECIUREC	DA	NU	NU	NU
ORAS BALAH	BALAH	ȘCOALA ELEMENTARA ȘED SOCEA	școală generală	FLORILOR	4	200		DETASAMENT MIERCUREA CIUC	NU	PRIMĂRIA BALAH	NU	NU	NU	DA
COMUNA CARTA	CARTA	FUNDATIA ARTIFICIALA CARTA	patinoză	PRINCIPALA	FN	200		DETASAMENT MIERCUREA CIUC	NU	PRIMĂRIA CARTA	NU	NU	NU	DA
COMUNA CARTA	CARTA	FUNDATIA MENS SANA	teren de tenis	PRINCIPALA	FN	100		DETASAMENT MIERCUREA CIUC	NU	PRIMĂRIA CARTA	NU	DA	NU	NU
MUNICIPIUL TOPUTA	TOPUTA	ȘCOLIȚOIL SRL - MAGAZIN LICEUL TOPUTA	supermarket	SPORTIVILOR	5			SI TOPUTA DETASAMENT	NU	PRIMĂRIA MUNICIPIULUI TOPUTA	NU	NU	NU	NU